



Cartagena de Indias D.T. y C., 2 de septiembre de 2024

SPPB-086-2024

Señores
AGENCIA NACIONAL DE INFRAESTRUCTURA(ANI)
Atn. Jaime León Jimenez Osorio
Gerente de Proyectos Portuarios y Fluviales (E).
Bogotá, D.C.


Referencia: CIRCULAR No. 20243030000704 – Adopción sistema de proyección cartográfica oficial para Colombia.

Estimado Dr. Leon,

Cordial saludo

Con la presente damos respuesta a lo solicitado en la CIRCULAR No. 20243030000704, de la referencia y se adjunta plano de la zona de uso público del concesionario Sociedad Portuaria Puerto Bahía S.A., incluyendo las coordenadas, en el sistema de proyección cartográfica oficial para Colombia MAGNA-SIRGAS / Origen- Nacional.


Cortésmente,


DocuSigned by:

7D080C4BB42A4DD...

Julia Viviana Sanchez Charria
Representante legal Suplente

Adjunto lo enunciado

Revisó:

Eliana Galindo – Area Legal 
0AF75520E773434...

Jaime Pinto – Area de Documentación. 
0FEF1744F600403...

Sociedad Portuaria Puerto Bahía – Barú Calle 7 Cra 5-608 sector la pulga – Cartagena de Indias, Colombia

Tel.: +(57) (5) 647 5340

