


Período de Intervención 1 (2015-2017).
 Predio: 01-01-0576-0136-000
 - Para ampliación de parqueaderos
 1388,07 m².














Punto	X (m)	Y (m)
01	864927,238	817715,053
02	864986,541	817712,030
03	864928,765	817745,014
04	864988,337	817741,977

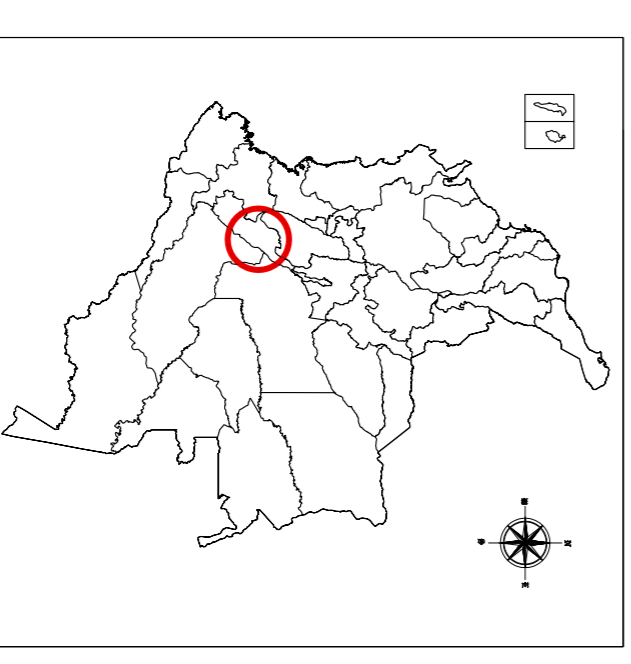
NOTAS:
 .. SISTEMA DE COORDENADAS PLANAS DE GAUSS ORIGEN BOGOTÁ.

.. AREA REAL OCUPADA: 76 Has+9596,47 m²

.. FECHA DEL LEVANTAMIENTO TOPOGRÁFICO MAYO DEL 2006. FECHA DE ACTUALIZACIÓN OCTUBRE DEL 2009

 Período de Intervención 1 (2015-2017).
 Adquisición de Áreas.

CONVENCIONES :	
PISTA :	
MALLA :	
QUEBRADA :	
CANALES :	
VIAS :	
CONSTRUCCIONES :	
CERCA EN MADERA :	
CERCA EN CONCRETO:	
LUCES :	
POSTES :	
ANTENA :	
MANGAVELETA :	
PUENTE :	



Propuesta de Adquisición de Áreas.

Escala Doble Carta: 1 / 7.500. Dimensiones en metros
 Estudio de viabilidad y estructuración técnica, financiera y legal para la concesión del Aeropuerto Benito Salas-Neiva

3.5