

### CONSTANCIA DE FIJACIÓN

Publicación de la Notificación por Aviso de la Resolución de expropiación No. **20266060000745** del 29 de enero de 2026 – predio No. **SMN-1-076**, dirigido a **ABELLA GUATAQUI MARIA CRISTINA, ABELLO ANDRADE NELLY, ABRIL CORTES JOSE SANTOS, ABRIL FARFAN LUIS JAVIER y OTROS**, se fija por el término de cinco (05) días en la cartelera oficial de la Concesionaria Ruta al Sur S.A.S. a las 07:00 am, el día 16 de marzo de 2026.

Firma   
Cargo: Director predial

### CONSTANCIA DE DESFIJACIÓN

Publicación de la Notificación por Aviso de la Resolución de expropiación No. **20266060000745** del 29 de enero de 2026 – predio No. **SMN-1-076**, dirigido a **ABELLA GUATAQUI MARIA CRISTINA, ABELLO ANDRADE NELLY, ABRIL CORTES JOSE SANTOS, ABRIL FARFAN LUIS JAVIER y OTROS** y se desfija en la cartelera oficial de la Concesionaria Ruta al Sur S.A.S. a las 06:00 pm, el día 20 de marzo de 2026 conforme lo dispuesto en la Ley 1437 de 2011.

Firma   
Cargo: Director predial

Bogotá D.C., 2 de marzo de 2026.

Señores:

1	ABELLA GUATAQUI MARIA CRISTINA	46.665.805
2	ABELLO ANDRADE NELLY	55.179.684
3	ABRIL CORTES JOSE SANTOS	79.429.499
4	ABRIL FARFAN LUIS JAVIER	80.468.383
5	ACEVEDO DE REYES MARTHA LETICIA	46.351.966
6	ACOSTA ALVAREZ DERLLY	1.070.589.766
7	ACOSTA BLANCO PEDRO	93.366.968
8	ACOSTA GARZON MILDRED	47.433.467
9	ACOSTA MIRA SANDRA MILENA	41.943.658
10	AGUDELO AGUDELO DOLORES	46.350.197
11	AGUIRRE LEON LUZ ANGELA	41.940.213
12	AHUMADA ROJAS EDNA SOFIA	1.020.732.257
13	ALARCON CUELLAR MIRYAM	55.155.699
14	ALARCON PARRA JENNY JAZMIN	1.018.414.096
15	ALDANA CESPEDES MARIA DEL PILAR	65.554.174
16	ALEMAN MARTINEZ ANA MARIA	51.841.544
17	ALFONSO GIL NORALBA	52.144.177
18	ALFONSO ROA LISETH KARINA	1.049.602.788
19	ALFONSO SAAVEDRA WAN GLINDER SADAI	1.072.423.063
20	ALFONSO VARGAS YESENIA	1.014.205.138
21	ALFONSO ZAMUDIO LUZ MARINA CRUZ	41.754.519
22	ALVAREZ AGUILAR HECTOR ARMANDO	80.539.124
23	ALVAREZ DE ORDUZ GLORIA INES	46.351.208
24	ALVAREZ PUERTO ANA VICTORIA	41.318.237
25	ALVAREZ TRIANA NANCY CAROLINA	65.772.662
26	ALVIADAZ FUENTES JOSE ANTONIO	91.447.471
27	ALVIS ROJAS JORGE ELIECER	93.404.145
28	ALZATE ORTEGA SOBEIDA DEL CARMEN	43.676.666
29	AMADO MERCHAN MARIA BLANCA ELISA	46.359.199
30	AMAYA HERNANDEZ MAYERLING	46.365.696
31	AMAYA TORRES HILDA MARIA	41.447.101
32	AMEZQUITA AGUILLON BLANCA ZOFIA	46.673.463
33	AMEZQUITA AGUILLON CRISTINA	46.670.701
34	AMEZQUITA AGUILLON LUIS ERNESTO	1.053.584.528
35	AMEZQUITA LOPEZ XIMENA LUCIA	1.075.652.225
36	ANDRADE GOMEZ ALEJANDRA MARCELA	1.049.617.461

AV. Cra 9 113-52, OFC 1703, Bogotá D.C.

Email: [atencion@rutaalsur.co](mailto:atencion@rutaalsur.co)

Página 1 de 89

37	ANGARITA ANGARITA IGNACIO	79.050.868
38	ANGEL BELTRAN YENNY IVON	51.875.125
39	ANGULO FANDIÑO HENRY	91.012.774
40	ANGULO ZABALA ANDRES DARIO	80.545.204
41	HEREDEROS INDETERMINADOS ANTONIO MORENO ALEIDA YULIETH	1.053.322.941
42	APONTE RESTREPO JOHANNA MILENA	46.382.911
43	ARANGO LARA JHON JAIRO	96.352.304
44	ARANGO LOPEZ NORMA YANET	41.911.322
45	ARCILA GONZALEZ MARIELA	41.921.110
46	ARDILA MENDOZA MARITZA	51.666.277
47	ARDILA URBINA AMANDA	51.839.738
48	ARDILA URBINA DIANA MARCELA	52.493.439
49	ARDILA URBINA MIREYA	51.955.677
50	AREVALO AREVALO TEOFILO	3.001.199
51	AREVALO GUALTEROS TITO JAVIER	80.467.212
52	AREVALO PAVA CAROLL ANNIE	52.499.864
53	ARIAS MALDONADO LEYDER ALEJANDRO	80.549.818
54	ARISTIZABAL ARIAS MARTHA LILIANA	41.909.145
55	ARIZA BARBOSA RUBIELA	63.434.770
56	HEREDEROS INDETERMINADOS DE ATUESTA EDGAR YESIT	2.986.393
57	AUDOR PERDOMO ROSA ISNERY	26.473.938
58	AVELLA CERON SANDRA VICTORIA	46.357.040
59	AVELLA PEREZ LUCERO DEL CARMEN	46.358.063
60	AVILA GUEVARA CECILIA VICTORIA	51.614.613
61	AVILA HERNANDEZ LUIS CARLOS	80.764.078
62	AVILA PATIÑO MARTA ISABEL	46.356.144
63	AVILA RIVERA ESPERANZA	52.340.636
64	AVILA SANCHEZ RICARDO	93.388.911
65	AVILAN TUNJANO CARLOS JULIO	79.267.649
66	AVILAN TUNJANO GLORIA ESPERANZA	41.696.108
67	AYALA BERNAL CARLOS	79.186.713
68	AYALA VELASQUEZ HAROLD RICARDO	79.864.146
69	BAHAMON ARGUELLO AIDEE	41.665.952
70	BALLEN MENDEZ ADELA	41.610.605
71	BALLEN NOVOA JAVIER ORLANDO	80.542.174
72	BARON DE PULIDO MARIA INES	41.616.369
73	BARRAGAN GOMEZ LUIS ANTONIO	80.543.137
74	BARRANTES DE GOMEZ ANA ELINDA	42.002.024

75	BARRERA BALLEEN BERCELY	80.441.712
76	BARRERA CELY WILLIAM OSWALDO	74.182.567
77	BARRERA RINCON ASTRITH MIREYA	1.057.571.871
78	BARRETO QUINTERO BRYAN FELIPE	1.143.932.504
79	BARRETO QUINTERO JEYSON ANDRES	1.144.137.609
80	BEDOYA PINILLA DOLLY	51.707.722
81	BEDOYA RIOS CAROLINA MARIA	1.069.098.241
82	BEJARANO GONZALEZ YIMY ALEXANDER	80.541.310
83	BELLO PEREZ JOSE MAURICIO	74.083.625
84	BELLO VALERO LUIS FERNANDO	80.419.452
85	BENAVIDES GUERRERO SILVIA	41.429.339
86	BENAVIDES ROZO RAUL	79.710.709
87	BENAVIDES ROZO VICENTE	79.716.618
88	BENAVIDES SANCHEZ LAURA VALENTINA	46.680.625
89	BENAVIDES TORRES DANNY YEZID	80.539.897
90	HEREDEROS INDETERMINADOS DE BENITEZ BAREÑO YEIDE YAZMIN	1.053.333.184
91	BERMUDEZ RESTREPO STIVEN	1.036.610.176
92	BERMUDEZ YATE YINED	51.690.232
93	BERNAL BAYONA EDGAR	79.491.960
94	BERNAL BERRIO SANDRA XIMENA	52.866.937
95	BERNAL GACHA OTMAN ADRIAN	79.718.328
96	BERNAL TORRES ELBA JUDITH	46.358.281
97	BERNAL TORRES YULI MARCELA	1.077.144.086
98	BERNIEL ANGELA MARIA	51.921.853
99	BETANCUR JARAMILLO GLORIA CECILIA	43.537.716
100	BLANCO SIERRA CLAUDIA PATRICIA	52.223.741
101	BLANCO SIERRA JUAN PABLO	79.949.470
102	BOHORQUEZ ROA CLAUDIA PATRICIA	52.179.553
103	BONILLA PARRA FANNY	1.069.098.167
104	BONILLA RUIZ SOLFIRIA	55.163.356
105	BONILLA SOLANO JUANA ISABEL	52.615.264
106	BORDA BARRERA ADRIANA ISABEL	46.374.370
107	BORDA BOHORQUEZ CARMEN ELISA	52.488.543
108	BORDA LOSADA LUZ DARY	55.157.782
109	BOTERO MONROY CLAUDIA LORENA	66.728.809
110	BRICEÑO ZAPATA WILFREDO	74.184.942
111	BRIÑEZ EDGAR HUMBERTO	93.124.287
112	BUITRAGO DELGADO CAROLINA	46.381.085
113	BUITRAGO FERNANDEZ WILSON HERNAN	1.077.142.709

114	BUITRAGO GUEVARA ELBERT	79.553.466
115	BUITRAGO WILMAR ARTURO	79.971.198
116	BUSTACARA GONZALEZ FABIAN ANDRES	74.378.370
117	BUSTAMANTE TORO CESAR AUGUSTO	89.006.712
118	BUSTOS BUSTOS ANA LUCIA	51.944.149
119	CALDERON ACOSTA JUAN GUILLERMO	1.065.871.206
120	CALDERON ACOSTA LUIS ENRIQUE	91.505.663
121	CALDERON MARQUEZ CARLOS ESTEBAN	79.628.102
122	CALDERON MURILLO GERARDO	1.075.656.770
123	CALDERON OLMOS LUZ DARY	46.370.984
124	CALLEJAS OVIEDO HERNANDO	93.081.512
125	CAMACHO ARIZA ELIZABETH	63.435.739
126	CAMACHO ARIZA LELIO	79.340.163
127	CAMACHO GONZALEZ EDGAR	80.395.049
128	CAMACHO GONZALEZ NESTOR	80.395.438
129	CAMARGO DE BEDOYA MARIA BENILDA	41.759.293
130	CAMARGO MARTIN ALONSO	79.062.246
131	CAMARGO RODRIGUEZ PEDRO ANTONIO	74.082.119
132	CANDIA ZABALA DAIRO	93.203.916
133	CANO VELASQUEZ ADELO	79.162.488
134	CANTE ANGULO MARIA CLARIBEL	52.258.044
135	CANTOR BARACALDO MARIA VICTORIA	35.409.208
136	CAPERA SOGAMOSO LUZ PERLA	65.779.671
137	CARDENAS AMADO ANA MERCEDES	46.457.914
138	CARDENAS AREVALO DILMA ESPERANZA	1.077.144.333
139	CARDENAS CARDENAS CLARA INES	41.632.045
140	CARDENAS DE GUTIERREZ ANA ELVIA	21.158.801
141	CARDENAS OSPINA SANDRA LILIAN	52.382.737
142	CARDENAS QUESADA LUDIVIA	51.798.315
143	CARDONA RINCON MAGDA PATRICIA	46.380.365
144	CARDOZA ESCOBAR DEIDA MERCEDES	66.819.008
145	CARDOZO MEJIA FERNANDO ANDRES	80.006.939
146	CARMONA HERNANDEZ EMILIO	76.316.850
147	CARO DUITAMA MARIA OLIVA	51.933.492
148	CARO RUIZ WILMER ALONSO	1.049.602.313
149	CARRANZA ESPEJO ALONSO DE JESUS	79.374.177
150	CARRANZA ESPEJO NEYLA JUDITH	52.020.658
151	CARRILLO CACERES AURA MAYERLY	1.049.605.752
152	CARRILLO GONZALEZ FABIAN LEONARDO	1.073.601.254
153	CARVAJAL MARIN RUBEN DARIO	70.751.090

154	CARVAJAL ORTIZ HENRY ALEXANDER	80.547.604
155	CARVAJAL SANCHEZ MARTHA	55.175.341
156	CASALLAS CIRCA VIDAL	80.396.968
157	CASALLAS GUEVARA LEONOR	41.755.643
158	CASAS CENTENO EVELIO	79.894.877
159	CASTAÑEDA BARRETO OCTAVIO	93.401.123
160	CASTAÑEDA FLORALBA	51.778.233
161	CASTELLANOS CARMEN LIGIA	41.385.073
162	CASTIBLANCO CETINA JOHN JAIRO	80.544.481
163	CASTIBLANCO LUZ MARINA	52.623.611
164	CASTILLO SOCHE HUGO ARMANDO	80.542.417
165	CASTRO BELLO WILSON ALEXANDER	80.543.955
166	CASTRO CARDENAS ANDREA DEL PILAR	52.711.246
167	CASTRO CARDENAS CLARA MAYERLY	52.967.584
168	CASTRO CASTILLO MARIO	79.163.164
169	CASTRO DE RINCON ANA BERTILDA	41.365.119
170	CASTRO DE SALAMANCA GILMA TULIA	46.352.616
171	CASTRO GONZALEZ LISETH JOHANA	1.042.432.353
172	CASTRO LEAÑO BERTHA CECILIA	41.518.656
173	CASTRO LOPEZ CLAUDIA MARCELA	1.072.421.648
174	CASTRO ROMERO RONY JOSHUA	80.544.849
175	CASTRO SALAS SARA ELIANA	52.837.856
176	CAVANZO GOMEZ HENRY	79.416.073
177	CAVIEDES RODRIGUEZ HECTOR ALEXANDER	82.394.325
178	CAÑON VILLAMIL MARIA ARAMINTA	35.402.250
179	CELENO PEÑA EDWARD ALEXANDER	80.040.429
180	CELIS NOVA CARLOS ELKIN	79.107.228
181	CELY PORRAS YULY COSTANZA	1.052.381.862
182	CEPEDA MARTINEZ MARTHA ISABEL	46.665.861
183	CERCADO BARRAGAN LIZBETH JENNIFFER	1.110.455.396
184	CHACON CHACON MIRIAM	52.454.954
185	CHAPARRO GIRALDO MERY ROCIO	46.378.720
186	CHAPARRO RIOS HILDA ISABEL	46.358.685
187	CHAPARRO ZORRO WILLIAN RICARDO	1.049.613.943
188	CHARRY VARGAS DIANA MARIA	55.160.388
189	CHAVARRIO RODRIGUEZ CAMILO ANDRES	1.077.144.862
190	CHINOME SUAREZ ANA MARIA	63.547.199
191	CHIPATECUA ROA MARIA NATALIA	52.284.378
192	CIFUENTES RUIZ OSCAR DANIEL	1.049.616.426
193	CIPAGAUTA MEDRANO DAVID RICARDO	1.049.605.600

194	COMBARIZA LESMES ALBA LUZ	46.660.588
195	CONTRERAS CASTRO MARIA MARLENY	60.335.520
196	CONTRERAS CHAPARRO GLORIA NELCY	1.049.604.767
197	CONTRERAS DIAZ AUGUSTO	79.105.647
198	CONTRERAS GONZALEZ CAMILO	86.068.618
199	CONTRERAS ROBAYO LUZ MARINA	35.409.800
200	CORDERO URIBE JOHATHAN ALBERTO	91.520.012
201	CORREA AVENDAÑO JORGE ALEXANDER	80.550.225
202	HEREDEROS INDETERMINADOS DE CORREA BETANCUR RUBEN DARIO	71.602.703
203	CORREA DIAZ MARTHA LUCIA	42.970.364
204	CORREDOR IBAÑEZ SANDRA EDELMIRA	46.381.662
205	CORREDOR OLARTE ISABEL CRISTINA	41.639.824
206	CORREDOR SAAVEDRA AURA LIGIA	40.178.282
207	CORREDOR SANTANA SANDRA LILIANA	52.774.227
208	CORTES ABRIL ANA IRMA	41.341.402
209	CORTES BARRERO JAIRO ANTONIO	80.468.111
210	CORTES GARZON ANA ROSA	51.675.713
211	CORTES SOTTO CARLOS ANDRES	83.243.548
212	CRIOLLO MENDOZA IDALIA	1.077.142.531
213	CRISTANCHO DE RODRIGUEZ AURA ISABEL	41.339.707
214	CRUZ ARIAS CANDIA JULIETH	41.939.733
215	CRUZ BELTRAN ELVIA	41.513.302
216	CRUZ BOSA WILLIAM	80.434.418
217	CRUZ DURAN EDILSA	46.363.615
218	CRUZ HOLGUIN ARNULFO	74.860.391
219	CRUZ NARES OSCAR ORLANDO	82.393.858
220	CRUZ ROA ALBA LUZ	55.157.396
221	CRUZ RODRIGUEZ HERMES	93.364.092
222	CUARTAS OCHOA MEDARDO ALBERTO	98.518.508
223	CUATIN PALECHOR JOHANNA ANDREA	1.094.890.189
224	CUELLAR GOMEZ SANDRA YASMIN	55.166.740
225	CUELLAR RAMIREZ JENNY MARITZA	55.112.726
226	CUELLAR RODRIGUEZ ALEJANDRO	83.220.303
227	CUENCA ANDREA CATALINA	1.032.389.820
228	CUETOCHAMBO CHACUE YIVI MARITZA	41.241.519
229	CUEVAS POLO OSCAR JAVIER	83.237.547
230	CUEVAS RINCON SOILA	46.672.392
231	DAZA CARVAJAL ERIBERTO	74.301.176
232	DE ANTONIO AREVALO YIBDA NOHEMY	23.497.175

233	DE LA CRUZ BLANCA ELVIA	41.117.993
234	DEAQUIS COLMENARES ELKIN JOSE	80.545.646
235	DELGADILLO GALLARDO CLAUDIA MARGARITA MARIA	52.084.526
236	DELGADO DE HERRERA MARIA DEL ROSARIO	46.351.186
237	DIAB MOLINA MARIA ISABEL	41.928.677
238	DIAZ BAEZ MARIA PAULA	46.457.666
239	DIAZ BAEZ MARTHA LUCIA	46.674.083
240	HEREDEROS INDETERMINADOS DE DIAZ DE ROJAS BLANCA INES	41.401.584
241	DIAZ ESTEPA YASMIN AMANDA	46.373.023
242	DIAZ MANCHEGO NIDIA ESTELLA	46.366.559
243	DONCEL RIVERA ADRIAN LEANDRO	80.543.808
244	DONCEL RIVERA ROMAN GIOVANNI	80.539.395
245	DUARTE RINCON ALEX IVAN	79.736.524
246	DUQUE CIFUENTES PATRICIA	41.911.984
247	DUQUE RODRIGUEZ ANDRES MAURICIO	1.094.884.102
248	ECHEVERRIA SALAMANCA SOFIA VALENTINA	51.769.209
249	ESCOBAR GUZMAN INDIRA	55.154.260
250	ESCOBAR HORTA FREDY ARCESIO	83.243.666
251	ESCOBAR RODRIGUEZ ROBERTO CARLOS	1.075.228.363
252	ESCOBAR VASQUEZ FRANKLIN	94.284.491
253	ESMERAL VARGAS GIOVANNY JOSEH	93.412.936
254	ESTUPIÑAN GOMEZ MARIA ELCIRA	51.789.671
255	FAJARDO CARO WILSON JAVIER	80.540.666
256	FANDIÑO PEDRO IGNACIO	80.467.281
257	FECHAS MURCIA WILLIAM ABELARDO	80.542.057
258	FERNANDEZ HERRERA FREDY OMAR	88.203.999
259	FERNANDEZ LANCHEROS SUSANA	1.077.142.930
260	FERNANDEZ LIZARAZO MARCO JAVIER	80.394.672
261	FERNANDEZ PARRA DAYCI YESENIA	1.077.143.526
262	FETECUA GUTIERREZ CARLOS ANDRES	80.549.539
263	FIERRO DAZA JOSE RENE	12.135.326
264	FIGUEROA CARDENAS EDELMIRA	42.972.742
265	FIGUEROA DUARTE DARWIN OSWALDO	74.376.790
266	FLECHAS BERNAL NANCY MERCEDES	51.565.208
267	FLECHAS MURCIA OMAR RICARDO	80.548.805
268	FLOR CHATE JOSE GUIOVANNY	76.315.334
269	FLOREZ MEDINA MARIA ENID	41.648.340
270	FONSECA MORALES AIDE	46.450.986

271	FONSECA ZORRO MARIA NELCY	23.926.904
272	FORERO DE APARICIO MARIA ROSELIA	41.744.793
273	FORERO FORERO MARTHA CECILIA	41.709.411
274	FORERO PAEZ HECTOR STIVEN	80.928.225
275	FORIGUA RODRIGUEZ GIOVANNI	80.546.879
276	FRANCO AYALA JULIO ERNESTO	79.715.537
277	FRANCO GARCIA GLORIA ELSI	41.901.395
278	FRANCO MARULANDA JOSE ALVARO	89.004.888
279	FUENTES VARGAS SANDRA JANETHE	46.372.131
280	FUERTE LARROTA ANGELA YULIETH	1.049.603.826
281	GAITAN AYA LUIS CARLOS	83.242.590
282	GAITAN BELTRAN NUBIA ENID	51.643.708
283	GAITAN MANCIPE ALVARO	79.062.687
284	GAITAN PEÑA JULIA ELENA	41.300.220
285	GALAN GRANADOS CONSUELO	46.356.235
286	GALEANO BASABE DIEGO ALEJANDRO	1.075.656.214
287	GALEANO BASABE ERICK JOHANY	80.550.125
288	GALEANO VELASCO KEIDY JHOANA	1.056.028.884
289	GALINDO CASTILLO DIANA MARCELA	52.896.555
290	CARLOS HUMBERTO JIMENEZ MONTOYA	16.833.031
291	GALINDO POVEDA GIOANA DEL PILAR	52.616.246
292	GALLEGO ALVAREZ FRANCISCO ALBERTO	7.168.356
293	GALLEGO GALVIS ISLEDY	43.462.717
294	GALLEGO GALVIS MARIA ESTER	43.461.987
295	GALLEGO LOPEZ LUZ FANNY	35.424.445
296	GALLEGO PEREA LUIS ORLANDO	1.037.571.321
297	GALLO VARGAS LUZ MIRIAN	46.378.385
298	GALLO VIVAS LUZ MARINA	46.660.751
299	GALVEZ MORENO JULIO CESAR	1.057.576.318
300	GALVIS GUIO FANNY LILIANA	52.327.218
301	GAMBOA BARRETO ROSA IRENE	28.826.683
302	GAMEZ DIAZ BRENDA VIVIAN	52.490.779
303	GARCIA AREVALO GEORGINA	35.410.432
304	GARCIA CARVAJAL MILLER	83.242.740
305	GARCIA CLAROS MARTHA ISABEL	55.148.706
306	GARCIA GALEANO ELBER ASDRALDO	80.542.130
307	GARCIA GALEANO OSCAR RODRIGO	1.075.652.664
308	GARCIA GARCIA MONGUI	46.359.641
309	GARCIA GUZMAN MARIA DEL PILAR	55.152.696
310	GARCIA HERRERA LEYDER LEONEL	80.545.984

311	GARCIA IZQUIERDO MAURICIO EDUARDO	80.541.155
312	GARCIA JOSE LEONARDO	1.077.142.821
313	GARCIA LOPEZ DIEGO MAURICIO	1.094.901.756
314	GARCIA MORALES LUIS EDUARDO	1.094.898.253
315	GARCIA MUÑOZ LEISBER	41.920.196
316	GARCIA ORTEGA YULIETH ESNEIDA	46.675.554
317	GARCIA PALOMAR REINERIO	83.243.310
318	GARCIA RAMIREZ LEIDY JOHANA	1.049.620.246
319	GARCIA ROJAS LUZ STELLA	65.748.670
320	GARCIA SANCHEZ OLGA LILIANA	41.912.416
321	GARCIA TAMAYO MARIA HELENA	41.897.003
322	GARCIA WILLIAN JAVIER	80.396.034
323	GARZON DE MARTINEZ MARIA TEODOLINDA	41.595.529
324	GARZON DE ZABALA ELVIRA	41.500.255
325	GARZON PEDRAZA JOSE ORLANDO	80.466.298
326	GARZON RONCANCIO JULIO CESAR	80.467.802
327	GARZON TAMAYO GLADYS PATRICIA	46.451.912
328	GARZON TORRES DANY HUMBERTO	80.088.844
329	GARZON VALENCIA MARIA LUISA	65.792.036
330	GAVIDIA BARRERA MYRIAM	46.355.947
331	GERARDINO DE CASTRO LUZ AMPARO	41.515.945
332	GIL MONROY JOSE VICENTE	1.077.143.984
333	GIL MONROY LUIS ANTONIO	80.466.350
334	GIL MURIEL LUZ ESTELLA	43.048.625
335	GIRALDO DUQUE CAROLINA	41.953.944
336	GIRALDO SALGADO GLORIA YAZMIN	65.781.640
337	GIRALDO SARMIENTO GUSTAVO NESTOR	80.254.790
338	GIRALDO VARGAS CAROLINA	24.605.695
339	GOMEZ CRISTANCHO ANA DERLY	41.730.219
340	GOMEZ DUQUE RICARDO	3.180.536
341	GOMEZ ESPITIA JAVIER FRANCISCO	80.547.149
342	GOMEZ FRANCO LUZ HELENA	52.958.671
343	GOMEZ GARZON GERMAN	80.466.850
344	GOMEZ GARZON HECTOR JULIO	80.466.324
345	GOMEZ GARZON MARY LUZ	21.104.400
346	GOMEZ GARZON SANDRA MARCELA	1.077.142.777
347	GOMEZ HUGO IGINIO	79.167.627
348	GOMEZ MENDOZA ASTRID	65.699.104
349	GOMEZ PINEDA HERLINDA	41.671.887
350	GOMEZ RINCON MARIA GLADIS	41.601.412

351	GOMEZ RIVERA FRANCELY	52.146.106
352	GONZALEZ ACUÑA WILSON MIGUEL	80.541.180
353	GONZALEZ ARGUELLO ISABEL	41.700.545
354	GONZALEZ BAYONA GILBERTO ALEXANDER	74.186.258
355	GONZALEZ CACERES NYDIA	46.450.476
356	GONZALEZ CARMEN ADELFA	45.470.031
357	GONZALEZ FORERO GLORIA INES	24.017.290
358	GONZALEZ FORERO YANETH	46.361.373
359	GONZALEZ HERRERA ALVARO	79.062.120
360	GONZALEZ PEREZ VERONICA LUCIA	44.002.819
361	GONZALEZ QUICENO JULIO CESAR	89.002.370
362	GONZALEZ RINCON AURA LILIANA	46.372.054
363	GONZALEZ SALAMANCA MARIA SUSANA	46.356.455
364	GORDILLO PINZON ROSALBA	52.338.514
365	GORDILLO ROA ARAMINTA	41.563.100
366	GRANADA FIERRO ADRIANA PATRICIA	65.752.894
367	GRANADA LOMBANA SANDRA MILENA	1.075.211.488
368	GRANADOS MALAGON MANUEL ERNESTO	1.070.009.360
369	GRANADOS MARTINEZ CLAUDIA LILIANA	1.075.656.573
370	GUARIN GARCIA WILMAR HERNANDO	75.102.014
371	GUAUQUE DE RINCON ELSY ALIRIA	46.350.940
372	GUERRERO CAMILO ALBERTO	89.008.316
373	GUERRERO CARDENAS MILTON FABIAN	94.268.683
374	GUERRERO CASTRO AURA MERCEDES	52.214.326
375	GUERRERO DE LA PEÑA AURA CECILIA	41.328.433
376	GUERRERO HERNANDEZ RICARDO	79.335.800
377	GUERRERO MURCIA EDWIN WILINTON	79.826.139
378	HEREDEROS INDETERMINADOS DE GUERRERO RICO ARBEY	17.339.282
379	GUERRERO SANCHEZ PATRICIA	51.688.322
380	GUTIERREZ ALARCON MARIA EUGENIA	55.166.167
381	GUTIERREZ FORERO YULI MARIETH	1.070.585.837
382	GUTIERREZ GOMEZ JOHN EDILBERTO	80.076.684
383	GUTIERREZ LOZANO JOSE DE JESUS	93.362.941
384	GUTIERREZ MORENO CIRO DEY	79.187.713
385	GUTIERREZ PAEZ LUZ MARINA	51.690.176
386	GUTIERREZ SUAREZ WILLIAN ALEXANDER	79.064.503
387	GUZMAN BERNAL DIANA TERESA	55.179.028
388	GUZMAN CAMELO HERNANDO ANDRES	83.090.605
389	GUZMAN PULIDO JOSE LEONARDO	93.410.799

390	HENAO ARBOLEDA HECTOR EUGENIO	98.501.482
391	HENAO ARCILA SANDRA LUCIA	41.923.112
392	HERNANDEZ AVENDAÑO NYDIA LEONOR	41.593.659
393	HERNANDEZ BERNAL FABIO	79.985.016
394	HERNANDEZ BERNIEL CAROLINA	53.130.769
395	HERNANDEZ CARDENAS VICTOR RAFAEL	80.467.933
396	HERNANDEZ CARLOS FERNANDO	81.741.668
397	HERNANDEZ CONTRERAS BLANCA ROMELIA	41.473.446
398	HERNANDEZ JAZMIN YICELA	52.830.883
399	HERNANDEZ LOPEZ CAROLINA	52.808.928
400	HERNANDEZ LOPEZ MARINA	41.605.756
401	HERNANDEZ MORALES ELCY	41.403.826
402	HERNANDEZ PINTO NESTOR	91.070.984
403	HERNANDEZ RIAÑO GLADYS MARIA	46.350.308
404	HERNANDEZ RIAÑO NAY CECILIA	46.354.991
405	HERNANDEZ ROJAS DANIEL CAMILO	1.002.755.328
406	HERNANDEZ RUIZ GIOVANNY	74.241.121
407	HERNANDEZ YENI MARCELA	43.617.245
408	HERRERA ARANGO MARIA DEL PILAR	41.930.456
409	HEREDEROS INDETERMINADOS DE HERRERA DE MUÑOZ ROSA ELENA	41.473.123
410	HERRERA DELGADO CLAUDIA PATRICIA	46.370.652
411	HERRERA DELGADO DIANA MARCELA	46.384.413
412	HERRERA DURAN OMAIRA	46.354.853
413	HERRERA MORENO GRACIELA	52.615.657
414	HIGUITA ALVAREZ MARIA GLADYS	42.998.022
415	HOLGUIN LOPEZ MARIO JOSE	9.520.165
416	HOLGUIN SANCHEZ NIEVES AURORA	41.569.557
417	HUERTAS ESPITIA ANTONIO STEVEN	79.771.435
418	HURTADO HERNANDEZ MAURICIO	83.116.844
419	HURTADO PINZON WILLIAM EDILBERTO	80.541.048
420	JAIMES DE ALFONSO MARIA DEL SOCORRO	41.347.919
421	JARA GOMEZ WILLIAM OSWALDO	80.543.722
422	JIMENEZ DE PATIÑO BLANCA	41.580.903
423	JIMENEZ GARZON HELMAN AUGUSTO	80.548.954
424	JIMENEZ MARTINEZ JOSE ALFREDO	93.401.087
425	JIMENEZ MENDEZ VICTOR MANUEL	80.539.186
426	JIMENEZ VARGAS CESAR AUGUSTO	80.544.307
427	LAGOS SANCHEZ ALEJANDRA	46.676.975
428	LAGOS SANCHEZ GLADIS ESTELLA	46.678.040

429	LAGUADO ROZO EDUARD JESUS	1.090.364.927
430	LANCHEROS RUIZ ANGELA CONSUELO	52.334.504
431	LAVAO VARGAS WILSON	83.243.943
432	LAVERDE NIÑO JOSE VALERIO	4.178.760
433	LEAL OSPINA MARTHA LUCIA	41.927.914
434	LEON CASTRO MARIA PAULINA	41.549.079
435	LEON PINZON DELIA ADRIANA	1.075.650.928
436	LEON SANCHEZ RAFAEL FRANCISCO	80.541.111
437	LEON SARMIENTO JOHN ALEXANDER	80.540.123
438	LEONARDO ACUÑA ALCIRA	41.060.165
439	LINARES BEJARANO MARIA CENAIDA	52.035.292
440	LINARES RIBERA MARIA CONSUELO	52.250.690
441	LIZARAZO BARRERO JAIRO ALEXANDER	80.468.412
442	LIZARAZO BARRERO SANDRA PATRICIA	21.148.084
443	LLANO GALLEGO FERNANDO LEON	70.752.801
444	LLANOS TEOFILO	83.224.344
445	LOAIZA CASTAÑEDA LUIS ANGEL	70.726.266
446	LOAIZA DE ESTRADA MARIA YOLANDA	42.748.964
447	LOAIZA URIBE MARTHA LUCIA	41.905.226
448	LOMBANA MAYUSA MILENA MYRIAM	52.616.510
449	LOMBANA MAYUSA WILMAR GREGORIO	79.095.241
450	LOMBANA SANCHEZ JAVIER ALEXANDER	80.541.700
451	LOMBANA SANCHEZ LUIS ALBERTO	11.348.235
452	LONDOÑO CASTAÑEDA CLARA SOCORRO	55.153.047
453	LONDOÑO CASTELLANOS CLAUDIA PATRICIA	55.065.214
454	LONDOÑO SANCHEZ LORCY	55.169.523
455	LOPEZ ARANGUREN CLAUDIA ISABEL	46.369.756
456	LOPEZ CORTES NELSON HUGO	80.466.691
457	LOPEZ GARCIA LUZ ADRIANA	41.963.723
458	LOPEZ GIL HECTOR	80.466.353
459	LOPEZ LEON RICARDO	79.419.923
460	LOPEZ LOPEZ CESAR FERNANDO	74.081.465
461	LOPEZ LOPEZ HEIDY ESPERANZA	1.077.144.625
462	LOPEZ OTERO MARIA ARELYS	65.792.811
463	LOPEZ PEDREROS JORGE ENRIQUE	11.343.281
464	LOPEZ PIRAQUIVE CARMEN JULIA	41.321.603
465	LOPEZ TORRES JOSE CUPERTINO	80.466.914
466	LOPEZ TORRES NOHORA TULIA	52.027.842
467	LOPEZ VARGAS LUIS LEONEL	74.260.739
468	LORA MARTINEZ LEONARDO ENRIQUE	73.566.270

469	LOSADA CAMPOS JIMMEN JOSE	93.367.351
470	LOSADA LOSADA DUPERLY	55.189.567
471	LOSADA SANCHEZ ESNEIDER	55.113.947
472	LOSADA SANCHEZ SEMEY	55.114.306
473	LOZANO JENNIFER	41.963.120
474	LOZANO OSORIO SANDRA LILIANA	65.783.215
475	LUGO NAVARRO DIEGO	83.221.455
476	LUQUE MORENO CARLOS MARIO	1.032.427.683
477	MAHECHA SECHAGUA DIANA CAROLINA	1.069.728.024
478	MAHECHA SIERRA NUBIA	65.728.707
479	MALAGON ALONSO ANGELA AMPARO	41.509.134
480	MALAGON MERCHAN PEDRO ANTONIO	80.544.402
481	MANTILLA PEÑUELA WILLIAM ALBERTO	80.773.897
482	MARIN MARIN JOHN ALEXANDER	80.467.686
483	MARIN MONSALVE OMAR OSVALDO	98.496.899
484	MARLES GOMEZ OMAR	96.362.314
485	MARMOLEJO BUITRAGO JESUS ANTONIO	14.566.469
486	MARTIN CAMPOS DAIRO ELIECER Correo electrónico: xiomarautl@gmail.com	79.064.603
487	MARTIN CAMPOS RUBIELA Correo electrónico: xiomarautl@gmail.com	20.686.711
488	MARTIN DE BARACALDO MARIA TERESA	41.566.772
489	MARTINEZ ALBARRACIN RAFAEL ADRIAN	80.539.149
490	HERDEROS INDETERMINADOS DE MARTINEZ ALVAREZ YOLANDA MARIA	45.437.863
491	HEREDEROS INDETERMINADOS DE MARTINEZ CIFUENTES MEDARDA	41.466.274
492	MARTINEZ CORREDOR GLORIA MARIA	41.748.511
493	MARTINEZ FRANCO CLAUDIA PATRICIA	41.940.549
494	MARTINEZ HENAO LUIS CARLOS	80.541.197
495	HEREDEROS INDETERMINADOS DE MARTINEZ JAIME HERNANDO	79.368.884
496	MARTINEZ LEON CLAUDIA MILENA	52.791.152
497	MARTINEZ MORALES CARMEN AMELIA	46.380.106
498	MARTINEZ QUIROGA JOSE VICENTE	80.732.852
499	MARTINEZ QUIROGA MARIA IRENE	51.657.035
500	MARTINEZ RESTREPO JORGE HUMBERTO	94.385.660
501	MARTINEZ SILVA LUZ ESPERANZA	41.657.035
502	MARTINEZ SUAREZ GERMAN ALBERTO	80.179.115
503	MARTINEZ VALENCIA CLELIA	24.464.188

504	HEREDEROS INDETERMINADOS DE MARULANDA CENDALES JAIME ALBERTO	79.351.879
505	MATTA ANA VIDELIA	23.269.548
506	MAZUERA ALCALDE DIEGO	94.226.603
507	MEDINA GALLO EDWIN AUGUSTO	1.052.379.703
508	MEDINA MUÑOZ DORISEL	1.049.611.123
509	MEDINA MUÑOZ ERIKA FERNANDA	1.049.611.122
510	MEDINA RODRIGUEZ MAGDA LILIANA	52.268.600
511	MEDINA ROJAS MARLENY	46.360.089
512	MEJIA GONZALEZ MARTHA LUCIA	41.903.381
513	MELO GAMBA MARIA ANGELICA	1.072.420.952
514	MENDEZ FONSECA PIEDAD	1.075.654.605
515	MENDEZ GARNICA SANDRA PATRICIA	1.074.888.203
516	MENDEZ SANDOVAL ALBA LUZ	52.963.776
517	MENDEZ TELLEZ CARLOS ALBERTO	80.496.615
518	MENDOZA AMAYA OSCAR HERNAN	79.412.725
519	MENDOZA CARDOZO KAREN YINETH	1.055.226.909
520	MENDOZA RAMIREZ CANDIDO	93.449.378
521	MENESES ROMERO SIXTA	40.622.171
522	MENJURA VARGAS ANYELA JOHANA	53.159.617
523	MESA CALLE ALBA MERY	42.866.288
524	MESA CEPEDA STELLA	46.353.978
525	MESA NARANJO MARIA LUISA	41.425.928
526	MESA PALOMINO LUZ ELENA	65.754.333
527	MESA QUINTANA ROSA CRISTINA	52.186.667
528	MESA VARGAS ANA MARIA	46.383.680
529	MOGOLLON VARGAS DANIEL	1.022.337.455
530	MOJICA MALDONADO LUIS JORGE	79.373.334
531	MOJICA MENDEZ LUZ MERY	51.921.860
532	MONCADA SOTELO GILBERTO NOEL	79.231.733
533	MONTANO PARRA JOHNN ALEJANDRO	80.932.844
534	MONTAÑEZ CARO AURA MARY	46.352.581
535	MONTAÑEZ MEDINA GLADYS	46.357.608
536	MONTAÑEZ VARGAS SANDRA MILENA	46.377.124
537	MONTAÑO GALVIS FRANCISCO ANTONIO	80.541.682
538	MONTAÑO POVEDA BLANCA MARIELA	51.596.057
539	MONTENEGRO DAZA ROSA MERY	51.827.532
540	MONTERO PAEZ DIANA MARCELA	1.075.656.376
541	MONTES CASTIBLANCO MILTON GIOVANY	80.543.359
542	MONTOYA ATEHORTUA JOSE IGNACIO	70.083.147

543	MONTOYA MORA JANETH	51.594.584
544	MORA CUARTAS LUZ MYRIAM	38.239.954
545	MORA MORALES MARTHA EDITH	40.179.428
546	MORA SAAVEDRA JUAN CARLOS	93.376.973
547	MORALES ALVAREZ MIREYA ANGELA	46.351.792
548	MORALES CORREDOR SANDRA PATRICIA	51.988.430
549	HEREDEROS INDETERMINADOS DE MORALES LAURA MARIA	41.473.437
550	MORALES ORTIZ NELSON ENRIQUE	83.090.048
551	MORALES ZAMORA JESUS	83.235.820
552	MORAN CHAUTA NORMA MORYS	52.962.196
553	MORENO ARIAS CARLOS ALONSO	79.427.248
554	MORENO CAMPOS DORIS MILENA	63.273.428
555	MORENO HILES MARIA LIBIA	55.174.835
556	MORENO HUERTAS GLORIA OMAIRA	52.546.921
557	MORENO ROJAS MARIA ISABEL	46.358.981
558	MORENO VASQUEZ RUTH ELENA	52.584.093
559	MOSQUERA LUISA JOHANNA	52.497.419
560	MOYA CARRILLO GERMAN DARIO	79.352.274
561	MOYA DE TORRES MARIA DEL CARMEN	35.401.379
562	MUR HERRAN DAVID	93.357.468
563	MURCIA CAÑIZARES NERY ROSALBA	1.108.452.063
564	MUÑOZ ANGULO JEFFERSON ALEXANDER	1.075.658.250
565	HEREDEROS INDETERMINADOS DE MUÑOZ CADENA GLORIA ELIZABETH	1.077.142.305
566	MUÑOZ GIRALDO LUIS GUSTAVO	71.641.846
567	MUÑOZ HERRERA DIANA MARCELA	52.806.024
568	MUÑOZ HERRERA LUIS FERNANDO	80.087.796
569	MUÑOZ MORENO EDGAR JAVIER	79.512.215
570	MUÑOZ PENAGOS GEREMIAS	80.361.519
571	MUÑOZ PULIDO FLORDELINA	41.476.303
572	MUÑOZ PULIDO KEYI	51.827.646
573	NAVA CARDENAS SINDY YORLEIDY	52.917.001
574	NAVARRETE AREVALO MARIA TRINIDAD	41.336.917
575	NEME CASALLAS JOSE FELIX	80.395.194
576	NIETO AMAYA SAMUEL	93.123.414
577	NIÑO CAMARGO MARIELA	46.355.556
578	NIÑO CAMARGO ROSA	46.350.862
579	NIÑO DIAZ EDGAR GUSTAVO	91.040.147
580	NIÑO LUIS GLADYS MARIA	41.690.110

581	NIÑO NIÑO LUZ EDITH	46.374.104
582	NIÑO ORTIZ ELSA MILADY	55.171.671
583	NIÑO RICO CAMPO ELIAS	79.060.828
584	NORIEGA HOYOS LADYS	43.531.937
585	NOVOA GUEVARA ESPERANZA	35.402.853
586	OBANDO NEIRA LUZ ANGELA	65.779.208
587	OCHOA MARIN EDITH	52.147.172
588	OJEDA ANGARITA MARIA CRISTINA	46.667.975
589	OJEDA RICO CLAUDIA YAMILE	46.374.121
590	OJEDA RICO MILENA ANDREA	46.385.899
591	OLARTE CUBIDES DOLLY ROCIO	63.436.140
592	OLAYA GONZALEZ JUAN CARLOS	86.079.829
593	OLAYA MERCHAN CLAUDIA PATRICIA	55.164.774
594	ORDUZ ALVAREZ JESUS ALONSO	74.188.855
595	ORDUZ ALVAREZ ROSA LILIA	46.367.666
596	ORJUELA ACUÑA ARMANDO	80.542.220
597	ORJUELA DIAZ DIANA CONSUELO	52.165.830
598	ORJUELA FRANCO OSCAR	79.498.981
599	ORJUELA ROJAS CESAR GIOVANNI	80.550.246
600	HEREDEROS INDETERMINADOS DE OROZCO MONTROYA MARTHA CECILIA	41.910.273
601	OROZCO ORTIZ FRANCY ERICA	41.928.771
602	OROZCO TOBON PAULA ANDREA	43.833.214
603	ORTIZ FLOREZ JUAN DE JESUS	80.467.466
604	ORTIZ MELO LUZ NELLY	66.766.744
605	ORTIZ REPIZO ADRIANA MARIA	65.766.466
606	ORTIZ ZABALA CLARA INES	41.797.801
607	ORTIZ ZAMBRANO BLANCA LILIA	51.803.033
608	OSORIO TAFUR FRANCY PATRICIA	41.963.752
609	OSORIO ZULUAGA HUMBERTO	75.056.462
610	OSPINA IDARRAGA MARTHA INES	43.728.760
611	HEREDEROS INDETERMINADOS DE OSPINO HERRERA ALBERTO JOSE	77.104.731
612	OSTOS ACOSTA BARBARA ANTONIA	52.616.837
613	OTALVARO OROZCO LUZ NELLY	43.459.060
614	OTERO DE RADA NOHORA	41.673.154
615	OTERO GELVEZ SANDRO YESID	79.832.573
616	OVALLE GALVIS JAIME	79.660.667
617	PABON VANEGAS DIANA ZORAIDA	1.075.653.657
618	PABON VANEGAS JENNY FABIOLA	1.075.651.378

619	PACHON CARDENAS HUGO JAVIER	1.075.657.868
620	PACHON RIVERA MOISES	79.350.001
621	PADILLA VILLADA GUILLERMO ANDRES	1.094.903.648
622	PAEZ CLAVIJO SANTIAGO ALFONSO	1.075.655.027
623	PAEZ PINILLA MIGUEL ANTONIO	79.464.442
624	PALENCIA MARROQUIN OSCAR ALBERTO	80.722.030
625	PAME ELIZABETH	52.258.545
626	PARDO ROCHA LAURA FERNANDA	1.101.685.950
627	PAREDES RIOS MAGHYERLI	52.758.324
628	PARRA ALDANA GLADYS TATIANA	1.075.661.356
629	PARRA MARIN LUIS FERNANDO	80.467.141
630	PARRA MENDEZ ELADIO	80.375.292
631	PARRA PEÑA GLORIA ELSA	46.676.843
632	PARRA REY ROSALBA	52.228.588
633	PARRA ROJAS CRISTIAN CAMILO	74.081.413
634	PARRA ROJAS LINA ANDREA	46.386.607
635	PARRA VARGAS JOHN ALEXANDER	79.738.810
636	PASTO PEREZ ANA JULIA	47.433.026
637	PATIÑO CASTRO OLGA ADALGISA	41.470.027
638	PATIÑO JIMENEZ RODRIGO	80.088.884
639	PATIÑO PINEDA MYRIAM YANNETH	46.375.356
640	PATIÑO PINEDA PEDRO ALEXANDER	74.185.531
641	PATIÑO PINEDA SANDRA PATRICIA	46.371.614
642	PATIÑO VEGA MERY	46.352.029
643	PEDRAZA GOMEZ VICTOR	79.669.031
644	PEDRAZA SUAREZ OLGA LUCERO	52.616.305
645	PERALTA NOVOA EUCLIDES	79.127.993
646	PERALTA PINEDA EDISON	1.052.379.284
647	PERDOMO GAITAN GUSTAVO ADOLFO	1.075.220.408
648	PERDOMO GARCIA BEATRIZ	55.110.521
649	PERDOMO GARCIA MERCEDES	1.081.395.011
650	PERDOMO LAISECA ROLAND ANDRES	83.243.801
651	PERDOMO MEDINA ANGELICA	55.152.749
652	PERDOMO PERDOMO LAURA FERNANDA	1.114.339.157
653	PEREA MELENDEZ MERCEDES HELENA	57.448.896
654	PEREZ ARCE AMANDA	41.500.936
655	PEREZ GARCIA LUZ MARINA	52.645.352
656	PEREZ HERRERA NALYS YANET	52.144.247
657	PEREZ MEDINA BEATRIZ	36.280.919
658	PEREZ MEJIA BERTHA MABEL	46.356.718

659	HEREDEROS INDETERMINADOS DE PEREZ MORA JAVIER ALFONSO	93.402.692
660	PEREZ NARANJO GILMA	46.351.925
661	PEREZ NOCUA ANA JOSEFA	46.368.056
662	PEREZ NOCUA TRINIDAD	46.374.587
663	PEREZ RINCON DAISY LILIANA	1.020.732.653
664	PEREZ ROJAS MAGDA ROCIO	46.367.970
665	PEREZ SILVA ALEXANDER	79.602.358
666	PEREZ VALLEJO BLANCA LORENA	65.759.019
667	PEREZ VASQUEZ CLAUDIA ELENA	43.513.369
668	PEREZ VASQUEZ EDILIA MARIA	43.056.774
669	PEREZ VASQUEZ LUZ MARINA	43.012.965
670	PERICO GRANADOS LUZ STELLA	46.353.692
671	PEÑA BERNAL MYRIAN MARLEN	51.584.912
672	PEÑA HURTADO ANGELA MARIA	46.373.152
673	PEÑA MORA WILMER ERNEY	83.243.756
674	PEÑA NAVARRO TATIANA CONCEPCION	46.368.027
675	PEÑARANDA RODRIGUEZ OLGA MARLENY	46.366.021
676	PINEDA AVILA ADRIANA ESMID	1.049.602.947
677	PINEDA DE FRANCO BERTHA	41.391.192
678	PINEDA DE PATIÑO FLORISELDA	46.350.303
679	PINEDA OROZCO CLAUDIA PATRICIA	52.534.572
680	PINEDA RINCON MARTHA ISABEL	63.342.971
681	PINEDA SISA SILVINO	1.183.035
682	PINILLA GUERRERO JOHN EDISON	1.070.005.338
683	PINILLA HERNANDEZ FRANCISCO DE LA CRUZ	79.059.289
684	PINZON CUCAITA FABIO	80.466.909
685	PINZON MORENO ROSALBA	51.604.920
686	PLATA MARIA LILIA	46.678.999
687	PLAZAS GUZMAN PILAR DEL SOCORRO	46.362.968
688	POLANCO POLANCO LUISA FERNANDA	55.113.322
689	POLANIA HURTADO ERNESTO	96.357.434
690	POLO PADILLA OFELIA	45.509.633
691	PONGUTA ROJAS CLAUDIA ESPERANZA	46.368.203
692	PONGUTA ROJAS NADIA MILENA	46.376.265
693	PONGUTA ROJAS NATALIA	46.379.008
694	PORRAS VILLAMIL HARVEY ALFONSO	1.075.654.002
695	POVEDA MARTINEZ MARTHA XIMENA	55.175.895
696	POVEDA POVEDA MAGNOLIA ESPERANZA	52.302.603
697	POVEDA POVEDA MARIA GRACIELA	35.409.681

698	PRECIADO ROJAS ELSA YANNETH	46.369.267
699	PRIETO PEÑA MARIA CATALINA	46.369.325
700	PUNTES DUARTE WILLIAM HUMBERTO	1.049.611.696
701	PUNTES RODRIGUEZ ROBERTO DE LOS ANGELES	80.724.967
702	PUERTA ORTIZ JOHN JAIRO	71.624.905
703	PUERTA RESTREPO GUSTAVO ALONSO	71.589.512
704	PULIDO ESPAÑOL LUIS ALFONSO	80.412.123
705	PULIDO FINO JORGE LEONARDO	1.075.660.381
706	PULIDO FINO VIVIANA CAROLINA	1.075.657.178
707	QUINTANA ORDUZ JAIME ERNESTO	74.186.256
708	QUINTERO BARRERO ANA ISABEL	41.520.237
709	QUINTERO GALEANO DARIO MAURICIO	80.541.150
710	QUINTERO GARCIA LUZ ADRIANA	41.931.750
711	QUINTERO RODRIGUEZ YOLANDA	46.676.234
712	QUINTERO SALAZAR LUISA FERNANDA	1.031.127.076
713	QUIROGA PARDO RUBIELA	63.438.205
714	QUIROZ CACERES LEIDY ESPERANZA	1.049.616.177
715	QUIROZ CACERES JONATHAN EDGARDO	1.049.604.598
716	QUIROZ PEREZ WILLIAM ELIECER	79.640.307
717	QUIROZ QUIROZ CATALINA MARIA	43.750.049
718	QUITIAQUEZ QUINCHE LUIS GONZALO	93.369.623
719	HEREDEROS INDETERMINADOS DE RAMIREZ CALDERON ERICINDA	51.562.396
720	RAMIREZ CALDERON MARIA BELEN	51.586.630
721	RAMIREZ CAVIEDES DIANA MARIA	55.174.327
722	RAMIREZ GOMEZ CLAUDIA MILENA	55.148.715
723	RAMIREZ GOMEZ MARLON CESAR	9.395.448
724	RAMIREZ GORDO ERNEY	83.234.373
725	RAMIREZ MORENO PEDRO PABLO	79.061.906
726	RAMIREZ RAMIREZ TATIANA	66.716.965
727	RAMIREZ ROSAS CAMILO ERNESTO	1.118.540.159
728	RAMIREZ SOTO DIANA STELLA	52.097.600
729	RAMIREZ TINJACA OSCAR OSWALDO	80.543.921
730	RAMIREZ TOBAR MARIA RUBY	41.890.885
731	RAMOS HIDALGO ADRIANA MARCELA	1.013.582.411
732	RAMOS VERGARA MARIA FERNANDA	66.933.073
733	RESTREPO DE RESTREPO LUZ MARINA	41.885.204
734	RESTREPO LOPEZ AMPARO DEL SOCORRO	42.995.508
735	RESTREPO VELANDIA WILLIAM ROBERTO	93.202.766

736	REYES CARVAJAL ENRIQUE	79.735.928
737	REYES CEPEDA MARIA OLIMPIA	51.626.627
738	REYES NIÑO JOHANNE ASTRID	1.049.612.637
739	REYES REYES LUZ MARINA	55.151.311
740	REYES ROJAS LINA MARIA	52.690.032
741	RIAÑO ALONSO OSCAR EDUARDO	80.409.553
742	RIAÑO ARANGUREN DORALICE	46.353.815
743	RIAÑO SALCEDO LINEY ANDREA	46.382.922
744	RICO CARDENAS FLORANGELA	46.354.810
745	RICO MESA ALFREDO	74.084.960
746	RICO MESA NUBIA	46.371.540
747	RICO MOYA LINA PAOLA	1.022.325.057
748	RINCON CLARA INES	20.931.372
749	RINCON DE SALAMANCA ROSA ELVIA	46.610.002
750	RINCON GONZALEZ MARLENY	51.987.030
751	RINCON GUAUQUE CLAUDIA MARITZA	46.383.599
752	RINCON HERNANDEZ MARTHA YOLANDA	52.414.141
753	RINCON JIMENEZ GUSTAVO	79.290.817
754	RINCON MERCHAN MIRIAM	46.360.675
755	RINCON RINCON DIANA XIMENA	46.380.825
756	RINCON RINCON MARIA RUTH	46.370.464
757	RINCON RISCANEVO EMILIA	46.610.003
758	RINCON RODRIGUEZ CARLOS EDILBERTO	80.390.329
759	RINCON SANCHEZ MARIA DOLORES	46.351.212
760	RINCON TIBADUIZA CLAUDIA PATRICIA	46.383.434
761	HEREDEROS INDETERMINADOS DE RIOS ALARCON LUZ MAIRE	46.360.243
762	RIOS RESTREPO MONICA ALEXANDRA	42.789.982
763	RIVAS DUSSAN RICARDO	83.237.518
764	RIVERA PEREZ LUIS GONZALO	82.389.807
765	RIVERA TRUJILLO MARITZA	55.172.734
766	RIVEROS QUEVEDO FANY ALCIRA	52.270.767
767	RIVILLAS ECHEVERRY JOHANNA	41.958.998
768	ROBERTO MONTAÑEZ DIANA CAROLINA	1.057.570.876
769	ROCHA CORREDOR MARIA PATRICIA	46.369.582
770	ROCHA CORREDOR MARTHA ESPERANZA	46.355.727
771	ROCHA CORREDOR YINA CONSUELO	46.374.395
772	ROCHA NARVAEZ EDISSON FABIAN	1.049.605.062
773	RODRIGUEZ AVILA ANDRES FLAMINIO	74.081.711
774	RODRIGUEZ AVILA LUIS ALBERTO	74.185.338

775	RODRIGUEZ BARRERA RUTH MIRELLA	52.620.072
776	RODRIGUEZ CASTAÑEDA SANDRA PATRICIA	52.517.657
777	RODRIGUEZ CORREDOR JUDITH	41.646.025
778	RODRIGUEZ DE MEDINA ANA BEIBA	41.615.671
779	RODRIGUEZ DE RODRIGUEZ LUZ MIRYAN	43.048.736
780	RODRIGUEZ FIERRO EDWIN ANTONIO	1.082.804.150
781	RODRIGUEZ FIERRO YUDY TATIANA	1.075.208.723
782	RODRIGUEZ FORERO NICOLAS DAVID	1.049.620.687
783	RODRIGUEZ FRANCO FABIO ALEXANDER	89.001.560
784	RODRIGUEZ GARCIA MIGUEL ANTONIO	80.466.595
785	RODRIGUEZ GARZON MARTHA EDILIA	60.326.010
786	RODRIGUEZ JAIMES EDILMA	42.759.314
787	RODRIGUEZ LEON ROCIO	52.788.288
788	RODRIGUEZ MARTIN GIOVANI	80.376.909
789	HEREDEROS INDETERMINADOS DE RODRIGUEZ OLGA LUCIA	41.933.803
790	RODRIGUEZ PEÑA FLOR MILENA	52.529.445
791	RODRIGUEZ QUESADA FAIBER	83.242.805
792	RODRIGUEZ RODRIGUEZ EDGAR	80.003.497
793	RODRIGUEZ ROJAS JOSE ELBER	93.368.243
794	RODRIGUEZ SALAS CAROLINA	1.075.658.839
795	RODRIGUEZ VARGAS GLADYS	46.367.273
796	ROJAS ALZATE CRISTIAN CAMILO	1.017.143.060
797	ROJAS BARRETO MARIA EDELED	55.155.339
798	ROJAS CHAVARRIO ALDEMAR	80.468.489
799	ROJAS DE FIGUEROA BETTY	46.357.646
800	ROJAS GIL LENNY JAZMIN	46.370.670
801	ROJAS MIRYAM ISABEL	46.450.594
802	ROJAS OLAYA ORLANDO	93.360.104
803	ROJAS PALMA ALVARO	93.361.559
804	ROJAS PALMA RODRIGO	93.368.009
805	ROJAS QUINTERO LUISA FERNANDA	1.075.657.939
806	ROJAS RINCON BEATRIZ ELENA	43.013.333
807	ROJAS ROJAS CLAUDIA LILIANA	46.372.910
808	ROJAS TORRES ALBA YOHANA	1.075.655.271
809	ROJAS ULLOA LIZA MAYELI	52.702.488
810	ROMERO CARRILLO ELKIN DARIO	79.171.029
811	ROMERO CASTRO CLAUDIA BEATRIZ	52.130.706
812	ROMERO CAÑON ANA DORA	35.401.846
813	ROMERO DE DIAZ LILIA STELLA	41.532.792

814	ROMERO MELO HUGO RODOLFO	80.467.187
815	ROMERO RAMIREZ LAURA PATRICIA	52.986.320
816	ROMERO SANCHEZ JUAN CARLOS	80.548.387
817	ROMERO SARMIENTO MAURICIO	79.567.143
818	RONCANCIO SUAREZ DOLLY YOHANA	46.678.866
819	RONCANCIO VILLALBA ALIX YURAIMA DEL PILAR	52.969.615
820	RONCANCIO VILLALBA MELBA LORENA	51.887.975
821	ROSAS CHAPARRO NELDA ZORAYA	46.363.209
822	RUEDA BELTRAN JOHAN	80.499.818
823	RUIZ GALINDO OLGA	41.527.219
824	RUIZ GONZALEZ GLORIA ESPERANZA	46.352.144
825	RUIZ MURILLO MARIA LILIA	41.462.213
826	RUIZ RODRIGUEZ IRMA	21.102.904
827	SAAVEDRA CASTELLANOS IOVANNY	74.242.343
828	SAAVEDRA MACHUCA DORA	51.762.540
829	SAAVEDRA TAPIERO LUISA ALEXANDRA	52.962.386
830	SALAMANCA BARRERA SOFIA YAMILE	51.799.218
831	SALAMANCA GARCIA DIEGO FABIAN	1.032.374.787
832	SALAMANCA RINCON YENNY MARITZA	46.373.879
833	SALAMANCA RODRIGUEZ NELSON FERNANDO	74.324.239
834	SALAMANCA SALAMANCA MARY	40.384.186
835	SALAS CORDOBA JORGE IVAN	98.574.784
836	SALAZAR GOMEZ ELDA LUCIA	20.891.171
837	SALAZAR RUBIANO CIRFREDY	82.393.677
838	SALCEDO CORDERO LUZ MARINA	46.350.846
839	SALGADO BUSTOS JAIRO DARIO	79.577.869
840	SALGADO PINTOR NAYI MARLEN	46.677.319
841	SANABRIA QUIMBAYO ROMAN	93.202.090
842	SANCHEZ CAPACHO NIDYA ESMERALDA	63.535.814
843	SANCHEZ CAPACHO YANETH AMPARO	60.347.124
844	SANCHEZ CARVAJAL TRINIDAD	65.698.220
845	HEREDEROS INDETERMINADOS DE SANCHEZ CELY AURA LINA	46.353.431
846	SANCHEZ HERNANDEZ MARTHA ISABEL	35.402.797
847	SANCHEZ HIDALGO MARIA ENERIED	55.152.143
848	SANCHEZ MALDONADO HENRY GIOVANNY	1.075.655.674
849	SANCHEZ MONTAÑO KIMBERLY DAYAN	1.026.255.123
850	SANCHEZ PERDOMO JOSE JAMES	83.028.795
851	SANCHEZ TRIANA SANDRA MILENA	52.655.510
852	SANCHEZ USMA LEONEL	75.094.123

853	SANCHEZ ZABALA DAMARY	55.112.446
854	SANDOVAL BEDOYA MARISOL	52.960.844
855	SANDOVAL NIÑO DORA ANGELA	46.353.925
856	SANTANA BENAVIDES JIMMY FABIAN	80.548.485
857	SANTANA FARFAN MERCEDES	51.592.153
858	SARMIENTO POVEDA ANA ISABEL	51.604.239
859	SCARPETA OSORIO MARLON	83.181.913
860	SERRANO CIFUENTES LAURA	51.583.110
861	SIACHOQUE LUCRECIA	51.580.930
862	SICACHA ROCHA NUBIA MARLENY	52.016.653
863	SIERRA DIEGO GERARDO	79.063.264
864	SIERRA GARCIA FLOR BLANCA	41.542.850
865	SIERRA MONGUI MARIA HERMINDA	46.363.533
866	SIERRA TORRES HILDA TERESA	41.520.185
867	SILVA GUIZA HECTOR YESIT	79.063.389
868	SOCADAGUI MANOSALVA MAYRA GISELLA	1.049.605.731
869	SOLANO ANGARITA NANCY YOLIMA	52.958.355
870	SOTAQUIRA SALAMANCA MYRIAN YADIRA	46.383.218
871	SOTO CARMONA JUAN CARLOS	79.156.142
872	HEREDEROS INDETERMINADOS DE SOTO DE RAMIREZ MYRIAM	41.623.099
873	SOTTO MARTINEZ CLEMENTEL	83.242.834
874	SUAREZ MOLINA MARGARITA DEL CARMEN	46.351.030
875	SUAREZ NIÑO MARIA ILSEN	46.670.627
876	SUAREZ PLATA GUSTAVO	91.529.917
877	SUAZA TRIVIÑO NOHEMI	55.143.138
878	TOBON AMAYA JUAN CARLOS	98.701.806
879	TOLOSA MEJIA LUZ ANGELA	1.069.725.085
880	TOLOSA MEJIA OLGA ROCIO	52.313.835
881	HEREDEROS INDETERMINADOS DE TOLOSA SANCHEZ EDGAR ENRIQUE	13.833.043
882	TORO AJIACO CLAUDIA RUBIELA	52.086.149
883	TORRES CETINA MARISOL	65.730.664
884	TOVAR MANQUILLO LILIANA	55.164.177
885	TOVAR VACA SANDRA MILENA	52.616.691
886	TOVAR VELASQUEZ IVAN MANUEL	80.175.309
887	TRIANA AGUIRRE DORA ALICIA	41.514.554
888	TRIANA BOLIVAR JAIME	80.467.081
889	TRIANA ESCOBAR GRACIELA	41.738.574
890	TRIANA NAVARRETE ALVARO	80.467.737

891	TRIANA PEREZ FERNEL ALFONSO	93.406.443
892	HEREDEROS INDETERMINADOS DE TRIANA ROJAS ALDEMAR	7.691.373
893	TRIVIÑO GARCIA MARIELA	55.112.483
894	TRIVIÑO MARTINEZ DIANA CAROLINA	1.075.650.810
895	TRUJILLO MARTINEZ CAROLINA	55.151.505
896	TUBERQUIA CARVAJAL JHON JAIME	71.654.667
897	ULLOA LOPEZ BLANCA CECILIA	51.692.946
898	UMAÑA CONTRERAS ADRIANA LIZETH	1.053.323.288
899	HEREDEROS INDETERMINADOS DE URBINA DE ARDILA MARIA DEL CARMEN	41.334.562
900	URREA FRANCO SONIA CATALINA	52.256.549
901	URREA GARCES ADRIANA ISABEL	51.966.900
902	URREGO GUSTAVO	79.753.268
903	USCATEGUI AYALA MARIA CAROLINA	40.039.184
904	VALDERRAMA TRUJILLO ADRIANA	52.045.143
905	VALDES AGUDELO PABLO DE JESUS	76.295.938
906	VALDES CASTILLO SANDRA MILENA	52.185.344
907	VALERO FARFAN ZULMA MILENA	52.880.206
908	VALOR VALOR GLADYS MARIANA	40.018.169
909	VANEGAS AVENDAÑO WILMA	51.854.581
910	VANEGAS GOMEZ DIEGO GEOVANY	1.024.474.534
911	VANEGAS GOMEZ JUAN DANIEL	80.548.328
912	VARELA RESTREPO MANLLELAY	1.128.394.063
913	VARGAS ACEVEDO NUBIA ESTELA	46.356.036
914	VARGAS AVENDAÑO MARIA RESURRECCION	41.454.913
915	VARGAS CARDENAS NIDYA JAQUELIN	46.377.713
916	VARGAS CAVIEDES ORLANDO	79.062.072
917	VARGAS CHAPARRO ERMES	74.188.692
918	VARGAS ESTEPA MAYER RAUL	74.327.248
919	VARGAS RIOS BYRON LEANDRO	74.180.654
920	VARGAS RODRIGUEZ FLOR NIDIA	46.662.208
921	VARGAS SALGADO ROSA ELVIA	41.753.091
922	VARGAS ZAFRA FRANCY ELENA	66.681.718
923	VARON GONZALEZ LAURA MARIA	65.747.036
924	VASQUEZ CANO GRACIELA	42.986.461
925	VASQUEZ GOMEZ CAMILO ENRIQUE	82.390.974
926	VASQUEZ GOMEZ NATALIA CAROLINA	1.049.607.370
927	VEGA SANDRA BIBIANA	46.369.000
928	VELANDIA CASTRO DIODELINA	41.526.797

929	VELANDIA TORRES NUBIA ALEXANDRA	46.673.791
930	VELASQUEZ DE VELASQUEZ LUZ MARINA	41.894.404
931	VELASQUEZ LOPEZ CLAUDIA LORENA	41.954.633
932	VELASQUEZ OCAMPO ESPERANZA	41.909.610
933	VELOSA ARBELAEZ GUILLERMO	79.155.800
934	VELOZA SALAMANCA WILLIAM ROBERTO	80.492.386
935	VERA BERNAL LEIDY JOHANNA	1.077.143.814
936	VERDUGO HENAO LILIA AZUCENA	52.497.489
937	VILLA LONDOÑO SANDRA MILENA	69.005.670
938	VILLAGRAN RIAÑO HECTOR JULIO	80.396.098
939	VILLALBA HOYOS GERMAN	79.735.326
940	VILLALOBOS DIAZ JOHANNA PAOLA	46.379.274
941	VILLALOBOS GAITAN MAGDA YINETH	1.070.584.855
942	VILLAMIL AVILA DORA INES	46.678.019
943	VILLAN CORREDOR JOSE LIDERMAN	88.161.619
944	VILLANUEVA ALZATE MYRIAM	41.896.252
945	VILLARREAL GUALTEROS PILAR ADRIANA	1.053.322.815
946	VIVAS CARVAJAL JOSE ELIAS	79.365.248
947	WAGNER ALGARRA JAVIER ARMANDO	80.539.051
948	WAGNER SIERRA ELIANA JULIETH	1.075.658.068
949	WILCHES PINEDA MARLEN	41.665.176
950	YAIMA LUCY ESMERALDA	65.633.940
951	YARURO ACEVEDO ALEXANDER	80.099.857
952	YUSTES CUBILLOS MARIA VICTORIA	55.155.935
953	ZABALA ROJAS HUMBERTO	93.080.238
954	ZAFRA SOTO JOHN EDUAR	1.069.174.355
955	ZAMBRANO CABEZAS ROSA SUGEY	52.422.302
956	ZAMUDIO MORENO JAVIER UBALDO	80.466.679
957	ZULETA MARTINEZ MARISOL	55.159.334
958	JIMENEZ MONTOYA PATRICIA	31.530.351

Dirección: “**LOTE SECADERO DEL CAICO**” (según F.M.I) “**SECADERO EL CAICO**”  
(Según I.G.A.C.)

Vereda: Bajo Pedregal

Municipio: Rivera

Departamento: Huila

Abscisa Inicial: K13+043,07

Abscisa Final: K13+107,19

**OBJETO:** Contrato de Concesión Bajo Esquema de APP. No. 012 del 2015, proyecto vial SANTANA – MOCOYA – NEIVA.

**ASUNTO: NOTIFICACIÓN POR AVISO** de la Resolución No. **20266060000745** del 29 de enero de 2026, por el medio del cual se ordena iniciar los trámites judiciales de expropiación de dos zonas de terreno requerida para la ejecución de obras del Proyecto Santana Mocoa Neiva, de la UF 1 NEIVA CAMPOALEGRE, ubicada en la vereda Bajo Pedregal, Municipio de Rivera, Departamento del Huila, correspondiente al predio identificado con la Ficha Predial **SMN-1-076**.


La **CONCESIONARIA RUTA AL SUR S.A.S.**, sociedad comercial identificada con NIT 901.482.899-1, adquirió la obligación contractual de realizar la adquisición predial bajo delegación, en nombre y representación de la **AGENCIA NACIONAL DE INFRAESTRUCTURA –ANI**, con ocasión del Contrato de Concesión bajo el esquema APP No. 012 del 18 de agosto de 2015, suscrito inicialmente entre la **AGENCIA NACIONAL DE INFRAESTRUCTURA- ANI** y **ALIADAS PARA EL PROGRESO S.A.S.**, cedido mediante Otrosí No. 10 del 02 de julio de 2021 a la **CONCESIONARIA RUTA AL SUR S.A.S.**. El proyecto fue declarado de Utilidad Pública mediante Resolución Nro. 570 del 24 de marzo de 2015 de la **AGENCIA NACIONAL DE INFRAESTRUCTURA -ANI**.

#### **HACE SABER:**

Que el día 29 de enero de 2026 la **AGENCIA NACIONAL DE INFRAESTRUCTURA–ANI**, expidió la Resolución No. **20266060000745**, por el medio del cual se ordena iniciar los trámites judiciales de expropiación de dos zonas de terreno requerida para la ejecución de obras del Proyecto Santana Mocoa Neiva, de la UF 1 NEIVA CAMPOALEGRE, ubicada en la vereda Bajo Pedregal, Municipio de Rivera, Departamento del Huila, cuyo contenido se transcribe a continuación:




**REPÚBLICA DE COLOMBIA**



**MINISTERIO DE TRANSPORTE**

**AGENCIA NACIONAL DE INFRAESTRUCTURA**

RESOLUCIÓN No. 20269060000745  
  
Fecha: 29-01-2026

\* Por el medio del cual se ordena iniciar los trámites judiciales de expropiación de dos zonas de terreno requerida para la ejecución de obras del Proyecto Santana Mocoa Neiva, de la UF 1 NEIVA CAMPOALEGRE, ubicada en la vereda Bajo Pedregal, Municipio de Rivera, Departamento del Huila. \*

**EL VICEPRESIDENTE DE PLANEACIÓN, RIESGOS Y ENTORNO DE LA AGENCIA NACIONAL DE INFRAESTRUCTURA**

En uso de sus facultades constitucionales y legales, en especial las contenidas en el Decreto 4165 de 2011, modificado por el Decreto 746 de 2022, el ítem vi, numeral 11 del artículo 4º de la Resolución No. 20221000007275 del 03 de junio de 2022 y la Resolución No. 20254030006925 de 26 de mayo de 2025, expedidas por la Agencia Nacional de Infraestructura, y

**CONSIDERANDO:**

Que el artículo 58 de la Constitución Política de 1991, modificado por el Acto Legislativo No. 01 de 1999, consagra: "Se garantizan la propiedad privada y los demás derechos adquiridos con arreglo a las leyes civiles, los cuales no pueden ser desconocidos ni vulnerados por leyes posteriores. Cuando de la aplicación de una ley expedida por motivos de utilidad pública o interés social, resultare en conflicto los derechos de los particulares con la necesidad por ella reconocida, el interés privado deberá ceder al interés público o social. La propiedad es una función social que implica obligaciones. (...) Por motivos de utilidad pública o de interés social definidos por el legislador, podrá haber expropiación mediante sentencia judicial e indemnización previa. Esta se fijará consultando los intereses de la comunidad y del afectado (...)".

Que el numeral 1 del artículo 20 de la Ley 9 de 1989, dispone: "La Expropiación, por los motivos enunciados en el Artículo 10 de la presente Ley, procederá: 1. Cuando venciere el término para celebrar contrato de promesa de compraventa o de compraventa".

Que el artículo 58 de la Ley 388 de 1997, que modificó el artículo 10 de la Ley 9 de 1989, establece que, para efectos de decretar su expropiación, se declara de utilidad pública o interés social la adquisición de inmuebles para destinarlos a los siguientes fines: "(...) Ejecución de programas y proyectos de infraestructura vial y de sistemas de transporte masivo".

Que el artículo 59 de la Ley 388 de 1997, que modificó el artículo 11 de la Ley 9 de 1989, prevé: "Además de lo dispuesto en otras leyes vigentes, la Nación, las entidades territoriales, las áreas metropolitanas y las asociaciones de municipios podrán adquirir por enajenación voluntaria o decretar la expropiación de inmuebles para desarrollar las actividades previstas en el artículo 10 de la Ley 9 de 1989 (...)".

Que el inciso 6º del artículo 61 de la Ley 388 de 1997, consagra: "(...) No obstante lo anterior, durante el proceso de expropiación y siempre y cuando no se haya dictado sentencia definitiva, será posible que el propietario y la administración lleguen a un acuerdo para la enajenación voluntaria, caso en el cual se pondrá fin al proceso (...)".

RESOLUCIÓN No. 202209060000745 Fecha: 29-01-2026



Documento firmado digitalmente



Que mediante el Decreto No. 4185 de 2011, se cambió la naturaleza jurídica del Instituto Nacional de Concesiones INCO de Establecimiento Público a Agencia Nacional Estatal de naturaleza especial, del sector descentralizado de la Rama Ejecutiva del Orden Nacional, con personería jurídica, patrimonio propio y autonomía administrativa, financiera y técnica, que se denominará Agencia Nacional de Infraestructura, adscrita al Ministerio de Transporte.

Que el artículo 3º del Decreto 4185 de 2011, establece que el objeto de la Agencia Nacional de Infraestructura es planear, coordinar, estructurar, contratar, ejecutar, administrar y evaluar proyectos de concesiones y otras formas de Asociación Público Privada (APP), para el diseño, construcción, mantenimiento, operación, administración y/o explotación de la infraestructura pública de transporte en todos sus modos y de los servicios conexos o relacionados y el desarrollo de proyectos de asociación público privada para otro tipo de infraestructura pública cuando así lo determine expresamente el Gobierno Nacional respecto de infraestructuras semejantes a las enunciadas.

Que el artículo 399 de la Ley 1564 de 2012, Código General del Proceso, establece las reglas del proceso de expropiación.

Que el artículo 19 de la Ley 1682 de 2013, define "como un motivo de utilidad pública e interés social la ejecución y/o desarrollo de proyectos de infraestructura del transporte a los que se refiere esta ley, así como el desarrollo de las actividades relacionadas con su construcción, mantenimiento, rehabilitación o mejora, quedando autorizada la expropiación administrativa o judicial de los bienes e inmuebles urbanos y rurales que se requieran para tal fin, de conformidad con el artículo 58 de la Constitución Política".

Que el inciso 5º del artículo 6º de la Ley 1742 de 2014, que modificó el artículo 37 de la Ley 1682 de 2013, señala: "En caso de no llegarse a acuerdo en la etapa de enajenación voluntaria, el pago del predio será cancelado de forma previa teniendo en cuenta el avalúo catastral y la indemnización calculada al momento de la oferta de compra, en la etapa de expropiación judicial".

Que el Vicepresidente de Planeación, Riesgos y Entorno de la Agencia Nacional de Infraestructura ordena la ejecución específica de suscribir los actos administrativos mediante los cuales se ordena la etapa de expropiación, así como aquellos en los cuales se resuelvan los recursos de reposición, de conformidad con lo señalado en el literal vi, numeral 11º del artículo 4º de la Resolución No. 20221000007275 del 3 de junio de 2022 y la Resolución No. 20254030006825 de 26 de mayo de 2025, expedida por la Agencia Nacional de Infraestructura.

Que, en el caso concreto, la **AGENCIA NACIONAL DE INFRAESTRUCTURA**, suscribió con la concesión Vial ALIADAS PARA EL PROGRESO S.A.S., el Contrato de Concesión No. 012 del 18 de agosto del 2015, en virtud del cual se encuentra adelantando el proyecto vial "SANTANA – MOCOA – NEIVA", como parte de la modernización de la Red Vial Nacional.

Que, mediante la Resolución 570 del 24 de marzo de 2015, proferida por la **AGENCIA NACIONAL DE INFRAESTRUCTURA**, el proyecto vial **SANTANA – MOCOA – NEIVA**, fue declarado de utilidad pública e interés social.

Que, mediante el Oficio No. 10, al Contrato de Concesión No. 12 del 2015, celebrado entre la Agencia Nacional de Infraestructura – ANI, la empresa ALIADAS PARA EL PROGRESO S.A.S, en calidad de "concesionario – cedente" y CONCESIONARIA RUTA AL SUR S.A.S en calidad de "concesionario – cesionario" se autoriza por parte de la Agencia Nacional de Infraestructura - ANI la cesión de la posición contractual de ALIADAS PARA EL PROGRESO S.A.S a CONCESIONARIA RUTA AL SUR S.A.S, asumiendo esta última la totalidad de las obligaciones contractuales derivadas del mencionado Contrato de Concesión No. 012 del 18 de agosto del 2015.

Que para la ejecución del mencionado proyecto vial "SANTANA – MOCOA – NEIVA", la **AGENCIA NACIONAL DE INFRAESTRUCTURA - ANI** requiere la adquisición de dos (02) zonas de terreno, identificada con la ficha predial No. SMN-1-076 de fecha 08 de junio de 2023, la cual modifica la ficha de fecha 13 de mayo de 2022, elaborada por la sociedad CONCESIONARIA RUTA AL SUR S.A.S., en la Unidad funcional 1 – Neiva - Compoalegre, con área requerida de terreno de CUATRO MIL CINCO METROS CUADRADOS (4.005,00 m²).

Que la zona de terreno requerida y que en adelante se denominarán el INMUEBLE, se encuentran debidamente delimitadas dentro de las abscisas inicial K13+043,07 y Final K13+107,19, de la margen izquierda, y se segregan de un predio de mayor extensión denominado "LOTE SECADERO DEL CAICO" (según P.M.U. "SECADERO EL CAICO" (según I.G.A.C.), ubicado en la vereda "Bajo Pedregal", en la

Página 2 de 66

RESOLUCIÓN No. 20200960000745 Fecha: 29-01-2020



Documento firmado digitalmente



jurisdicción del municipio de Rivera, departamento de Huila, identificado con el folio de matrícula inmobiliaria No. 200-57533 de la Oficina de Registro de Instrumentos Públicos de Neiva, cédula catastral No. 4161500000000000000136000000000, y comprendidas dentro de los siguientes linderos especiales, tomados de la mencionada ficha predial así:

**AREA REQUERIDA: 2.612.99 m<sup>2</sup>** Comprendida dentro de las abscisas Inicial **K13+043.07** y Final **K13+107.19**, y dentro de los siguientes linderos especiales: **POR EL NORTE**, en una longitud de 41,42 m, con **OSCAR MAURICIO FAJARDO CUELLAR (P1-P2)**; **POR EL ORIENTE**, en una longitud de 66,29 m, con **MARIA CRISTINA ABELLA GUATAQUI Y OTROS (ÁREA REMANENTE) (P2-P3)**; **POR EL SUR**, en una longitud de 40,13 m, con **CARRETERA ANTIGUA A RIVERA ( P3-P4)** y **POR EL OCCIDENTE**, en una longitud de 66,01 m, con **VIA NEIVA - CAMPOALEGRE (P4-P1)**.

**AREA REMANENTE: 1.392.01 m<sup>2</sup>** Comprendida dentro de las abscisas Inicial **K13+043.70** y Final **K13+105.99** y dentro de los siguientes linderos especiales: **POR EL NORTE**, en una longitud de 22,58 m, con **OSCAR MAURICIO FAJARDO CUELLAR (P1-P2)**; **POR EL ORIENTE**, en una longitud de 60,20 m, con **OSCAR MAURICIO FAJARDO CUELLAR (P2-P3)**; **POR EL SUR**, en una longitud de 22,93 m, con **CARRETERA ANTIGUA A RIVERA ( P3-P4)** y **POR EL OCCIDENTE**, en una longitud de 62,29 m, con **MARIA CRISTINA ABELLA GUATAQUI Y OTROS (AREA REQUERIDA) (P4 - P1)**.

DESCRIPCION DE CONSTRUCCIONES	CANTIDAD	UNID
<p><b>C-1. Área Vivienda.</b> Estructura en ferro-concreto con ceramiento en ladrillo pañetado y pintado, con una viga de arrioste, piso en cerámica en un 80% , estructura en madera aserrada de 0,08 metros por 0,08 metros que soportan una cubierta en zinc.</p> <p>Tiene 3 baños enchapados en cerámica con servicio de sanitario, lavamanos tipo estándar y pedestal, duchas en áreas independientes y con divisiones en lámina de acrílico. Posee una cocina de tamaño mediano, con un mesón en ferro-concreto enchapado con un antebajo, enchape en el área de sepique y zonas alacenas. Cuenta con puertas y ventanas en lamina metálica pñetada y elaborada, combinada con cristales. Tiene un lavadero prefabricado de 0,50 metros de ancho por 0,50 metros de largo y con una altura de 0,80 metros.</p>	207,73	m <sup>2</sup>
<p><b>C-2. Bodega.</b> Estructura en ferro-concreto con encierro en ladrillo a la vista, piso en concreto esmaltado, estructura metálica de 0,04 metros por 0,08 metros, que soporte una cubierta metálica trapezoidal. Posee un mesón en lamina metálica pñetada y elaborada, también posee un mesón en ferro-concreto, enchapado, con tiraplatos y un antebajo.</p>	259,58	m <sup>2</sup>
<p><b>C-3. Subestación eléctrica y oficina.</b> Este ítem corresponde a una estructura en ferro-concreto, con ceramiento en ladrillo a la vista, estructura en tubería metálica cubierta en teja trapezoidal, este ítem se divide en dos usos ( 2 niveles) el primer nivel corresponde a una área donde se aloja un transformador eléctrico, con paredes sin pañetar, piso en concreto rústico y con una malla elaborada metálica en calibre mediano, que sirve como ceramiento y portada a dos alas; tiene un área útil de 22,33 metros cuadrados y un segundo nivel al que se accede por una escalera tipo caracol, con un tubo central metálico de 4 pulgadas de diámetro, con escalones en lamina metálica, con una altura de 3 metros y con pasamanos metálicos de una pulgada, ventanas en lamina metálica asociada con cristales, puerta en vidrio templado, Piso en cerámica fina. Esta área está destinada a oficina y tiene un área útil de 22,33 metros cuadrados.</p>	44,66	m <sup>2</sup>
<p><b>C-4. Bodega Trilladora.</b> Estructura en ferro-concreto, con ceramiento en ladrillo, dispuesto en forma de pandereta, con 2 paredes laterales en columnas de ferro-concreto y 2 paredes laterales con 26 columnas laterales y centrales metálicas acanaladas de 0,20 metros por 0,10 metros y con una altura de 3 metros aproximadamente y que se apoyan sobre unas bases de concreto reforzado de 0,20 metros por 0,10 metros y con una altura de 0,30 metros. Posee unas paredes en ladrillo a la vista y su cuerpo es complementado con unas laminas en aluminio que sirve como encierro. Tiene estructuras metálicas reforzadas con tubería metálica, cubierta en teja metálica trapezoidal, sistema con canales y bajantes en PVC de 4 pulgadas de diámetro, piso con varillas metálicas electrodoadas y con un grosor aproximado de 0,15 metros y de superficie rústica. La altura de la bodega es de 9 metros.</p>	816,16	m <sup>2</sup>
<p><b>C-5. Laboratorio.</b> Estructurado en laminas metálicas de 0,10 metros por 0,05 metros tipo cuadrangular que sirve como esqueleto de un encierro en lamina de madera, posee una puerta en lamina metálica, asociada con tubería metálica y cristales. Piso en concreto rústico y cubierta en lamina maderable.</p>	7,85	m <sup>2</sup>
<p><b>C-6. Bodega - Trifa.</b> Estructurado en ferro-concreto con ceramiento en ladrillo</p>		

Página 3 de 48

RESOLUCIÓN No. 20200960000745 Fecha: 29-01-2026



Documento firmado digitalmente



DESCRIPCIÓN DE CONSTRUCCIONES ANEXAS	CANTIDAD	UNIDAD
a la vista, de una altura aproximada de 11 metros. Posee una puerta metálica plisada, una escalera metálica adosada a una de las paredes de la construcción y en la parte superior tiene una cubierta en teja trapezoidal con estructura y columnas de madera.	27,49	m <sup>2</sup>
<b>M-1. Zona Dura 1. Estructura en concreto con varillas metálicas electrodoadas de apariencia rústica, con un grosor de 0,10 metros.</b>	18,28	m <sup>2</sup>
<b>M-2. Enramada. Compuesta por 8 columnas metálicas de 4 pulgadas de diámetro y sostenidas en columnas de fierro-concreto de 0,30 metros por 0,30 metros y con una altura de 1,20 metros. Piso en concreto con malla metálica electrodoada de un grosor aproximado de 0,20 metros, con estructura compuesta por cornisas metálicas de 0,10 metros por 0,10 metros, que sostiene una cubierta en teja metálica trapezoidal y en algunas partes teja de zinc. Posee una cancheta con paredes en ladrillo a la vista y con unas dimensiones de 0,50 metros de ancho por 0,80 metros de profundo y una longitud de 13 metros de largo.</b>	286,75	m <sup>2</sup>
<b>M-3. Ajiña. Excavación con una profundidad de 15 metros aproximadamente y encamisada en 15 tubos de fierro-concreto, con un tubo adicional de fierro-concreto de la misma dimensión y un diámetro de 1,10 metros y que sobresale un metro de la superficie del suelo.</b>	1,00	und
<b>M-4. Muro Lateral 1. Construido en ladrillo a la vista y adosados en columnas en fierro-concreto de 0,20 metros por 0,20 metros y una altura de 3,20 metros y distanciados cada 4 metros. Posee una viga de amarre en fierro-concreto y una viga de amarre en fierro-concreto de 0,20 metros por 0,20 metros y con una extensión igual a la del muro. Posee un tubo metálico de 2 pulgadas de diámetro, apostado sobre cada columna y que a su vez soporta 4 hilos de alambre de púas.</b>	50,04	m
<b>M-5. Muro Lateral 1. Construido en ladrillo a la vista y adosados en columnas en fierro-concreto de 0,20 metros por 0,20 metros y una altura de 3,20 metros y distanciados cada 4 metros. Posee una viga de amarre en fierro-concreto y una viga de amarre en fierro-concreto de 0,20 metros por 0,20 metros y con una extensión igual a la del muro. Posee un tubo metálico de 2 pulgadas de diámetro, apostado sobre cada columna y que a su vez soporta 4 hilos de alambre de púas.</b>	35,54	m
<b>M-6. Zona Dura Vehicular. Estructurado en concreto reforzado, con una rejilla metálica electrodoada, con un grosor aproximado de 0,20 metros y dividido en losas esmaltadas en su superficie.</b>	2.138,28	m <sup>2</sup>
<b>M-7. Portada. Conformado por un marco en tubería metálica de 3 pulgadas de diámetro, dividido en cuadrantes de tipo metálico, que a su vez soportan unos cuadrantes en lámina metálica, formando un portón de unas dimensiones de 8,50 metros de ancho y una altura de 4,10 metros, también posee una puerta peatonal incrustada en el portón, con unas dimensiones de un metro de ancho por 1,80 metros de alto y con una contrapuerta en malla metálica eslabonada tipo mediano.</b>	1,00	und
<b>M-8. Estructura o fosa Bascúla. Conformado por una estructura en fierro-concreto, con unas dimensiones de 3 metros de ancho por 11 metros de largo y una profundidad de 0,60 metros.</b>	1,00	und
<b>M-9. Poste 1. Estructurado en material de hormigón con una altura aproximada de 4,50 metros, tiene como finalidad sostener el cableado eléctrico y soportar 2 transformadores eléctricos y el medidor o contador eléctrico.</b>	1,00	und
<b>M-10. Poste 2. Estructurado en material de hormigón con una altura aproximada de 4,50 metros.</b>	1,00	und
<b>M-11. Poste 3. Estructurado en material de hormigón con una altura aproximada de 4,50 metros. Tiene como función sostener el cableado eléctrico que viene de la línea central que cruza por el sector.</b>	1,00	und
<b>M-12. Poste 4. Estructurado en material de hormigón con una altura aproximada de 4,50 metros. Tiene como función sostener el cableado eléctrico y redireccionarlo hacia el poste.</b>	1,00	und
<b>M-13. Bascúla Vehicular. Constituye un marco de acero, dispuesto en un armazón de hormigón reforzado y que conforma el mueble, al cual cuenta con el sistema de sensores foto-ópticos. La parte superior se caracteriza por ser una lámina en acero. (PARA TRASLADO)</b>	1,00	und
<b>M-14. Cargador-Elevador silo. Estructura en lámina de acero, conformado por la tolva, la torre al sistema de elevación, a través de los cangilones o banda y que llevan el grano al silo. (PARA TRASLADO)</b>	1,00	und
<b>M-15. Estructura tipo torre en lámina de acero, con una capacidad de 20.000 kilogramos, para café. Consta, turbina, caldera, cámara de Gisco, monitores, bandas transportadoras y chimeneas (PARA TRASLADO)</b>	1,00	und

RESOLUCIÓN No. 20200980000745 Fecha: 29-01-2026



M-16. Silo. Estructura torre en lámina galvanizada de acero, compuesta por un sistema consistente en elevadores, tolvas, zarandas, despulperas, trilladoras, ciclones, chimeneas y todo un sistema eléctrico consistente en un banco de condensadores, totalizador de energía y caja de mando de la trilladora. (PARA TRASLADO)	1,00	unidad
M-17. Estructura consistente en un muelle metálico, que soporta la placa o lámina metálica y el sistema de sensores tensor métricos y el sistema eléctrico. Tiene unas dimensiones de 3 metros de ancho por 3,30 metros de largo. (PARA TRASLADO)	1,00	unidad
M-18. Pozo séptico 4m x 4m x 4m muros y cubierta en concreto	1,00	unidad
M-19. Pozo séptico 4m x 4m x 4m muros y cubierta en concreto	1,00	unidad
M-20 Pato secado de café. Estructurado en concreto reforzado, con una rejilla metálica electrosoldada, con un grosor aproximado de 0,20 metros y dividido en losas esmaltadas en su superficie.	1800,96	m <sup>2</sup>
DESCRIPCIÓN DE CULTIVOS Y ESPECIES	CANTIDAD	UNIDAD
Ajonjolí de 2 años	2,00	unidades
Cactus de 3 años	2,00	unidades
Durazno de 2 años	15,00	unidades
Igusa ( DAP=0,30 M, H= 3,80 M)	1,00	unidad
Igusa ( DAP=0,60 M, H= 5,00 M)	2,00	unidades
Lengua de suegra de 2 años	21,00	unidades
Mamoncillo de 1 año	1,00	unidad
Ocobo ( DAP=0,30 M, H= 3,00 M)	1,00	unidad
Ocobo ( DAP=0,70 M, H= 5,50 M)	1,00	unidad
Plátano de 2 años	2,00	unidades
Veranera de 2 años	2,00	unidades

Que los linderos generales del INMUEBLE se encuentran debida y expresamente delimitados en la Escritura Pública No. 478 de fecha 29 de marzo de 2017 otorgada en la Notaría Primera del Circuito de Neiva - Huila.

Que del INMUEBLE se identifican los siguientes titulares del derecho real de dominio:

ID	PROPIETARIO	CÉDULA	PORCENTAJE DE ADJUDICACIÓN
1	ABELLA GUATAQUI MARIA CRISTINA	48.665.806	0,10888679%
2	ABELLO ANDRADE NELLY	55.179.684	0,10888679%
3	ABRIL CORTES JOSE SANTOS	79.429.498	0,10888679%
4	ABRIL FARRAN LUIS JAVIER	80.668.383	0,10888679%
5	ACEVEDO DE REYES MARTHA LETICIA	45.351.988	0,10888679%
6	ACOSTA ALVAREZ OERILLY	1.070.589.766	0,10888679%
7	ACOSTA BLANCO PEDRO	93.388.968	0,10888679%
8	ACOSTA GARZON MILDRED	47.433.487	0,10888679%
9	ACOSTA MIRA SANDRA MILENA	41.943.658	0,10888679%
10	AGUDELO AGUDELO DOLORES	46.380.197	0,10888679%
11	AGUIRRE LEON LUZ ANGELA	41.940.213	0,10888679%
12	AHUMADA ROJAS EDNA SOFIA	1.020.732.257	0,10888679%
13	ALARCON CUELLAR MIRYAM	55.155.899	0,10888679%
14	ALARCON PARRA JENNY JAZMIN	1.018.414.096	0,10888679%
15	ALDANA CESPEDES MARIA DEL PILAR	85.554.174	0,10888679%
16	ALEMAN MARTINEZ ANA MARIA	51.841.544	0,10888679%
17	ALFONSO GIL NORALBA	62.144.177	0,10888679%
18	ALFONSO ROA LISETH KARINA	1.049.602.785	0,10888679%
19	ALFONSO SAAVEDRA WAN GLINDER SADAI	1.072.423.063	0,10888679%
20	ALFONSO VARGAS YESENIA	1.014.205.138	0,10888679%
21	ALFONSO ZAMUDIO LUZ MARINA CRUZ	41.754.519	0,10888679%
22	ALVAREZ AGUILAR HECTOR ARMANDO	80.539.124	0,10888679%

Página 8 de 88

RESOLUCIÓN No. 20200906000745 Fecha: 29-01-2026



Documento firmado digitalmente



23	ALVAREZ DE ORDUZ GLORIA INES	46.351.208	0,09405321%
24	ALVAREZ PUERTO ANA VICTORIA	41.318.237	0,10689679%
25	ALVAREZ TRIANA NANCY CAROLINA	65.772.662	0,10689679%
26	ALVAREZ FUENTES JOSE ANTONIO	91.447.471	0,10689679%
27	ALVIS ROJAS JORGE ELIECER	93.404.145	0,10689679%
28	ALZATE ORTEGA SOBEIDA DEL CARMEN	43.676.668	0,10689679%
29	AMADO MERCHAN MARIA BLANCA ELISA	46.369.199	0,10689679%
30	AMAYA HERNANDEZ MAYERLING	46.365.696	0,10689679%
31	AMAYA TORRES HILDA MARIA	41.647.101	0,10689679%
32	AMEZQUITA AGUILON BLANCA ZOFIA	46.673.463	0,10689679%
33	AMEZQUITA AGUILON CRISTINA	46.670.701	0,10689679%
34	AMEZQUITA AGUILON LUIS ERNESTO	1.063.584.528	0,10689679%
35	AMEZQUITA LOPEZ XIMENA LUCIA	1.075.662.225	0,10689679%
36	ANDRADE GOMEZ ALEJANDRA MARCELA	1.049.817.461	0,10689679%
37	ANGARITA ANGARITA IGNACIO	79.050.868	0,10689679%
38	ANGEL BELTRAN YENNY IVON	51.875.126	0,10689679%
39	ANGULO FANDINO HENRY	91.012.774	0,10689679%
40	ANGULO ZASALA ANDRES DARIO	80.545.204	0,10689679%
41	HEREDEROS INDETERMINADOS DE ANTONIO MORENO ALEIDA YULIETH	1.063.322.941	0,10689679%
42	APONTE RESTREPO JOHANNA MILENA	46.382.911	0,10689679%
43	ARANGO LARA JHON JAIRO	96.352.304	0,10689679%
44	ARANGO LOPEZ NORMA VANET	41.911.322	0,10689679%
45	ARCILA GONZALEZ MARIELA	41.921.110	0,10689679%
46	ARCILA MENDOZA MARITZA	51.665.277	0,10689679%
47	ARDILA URBINA AMANDA	51.839.738	0,10689679%
48	ARDILA URBINA DIANA MARCELA	52.493.439	0,10689679%
49	ARDILA URBINA MIREYA	51.955.677	0,10689679%
50	AREVALO AREVALO TEOFILO	3.001.199	0,06899681%
51	AREVALO GUALTEROS TITO JAVIER	80.467.212	0,10689679%
52	AREVALO PAVA CAROLL ANNE	52.499.824	0,10689679%
53	ARIAS MALDONADO LEYDER ALEJANDRO	80.549.818	0,02576900%
54	ARISTIZABAL ARIAS MARTHA LILIANA	41.909.145	0,10689679%
55	ARIZA BARBOSA RUBIELA	63.434.770	0,10689679%
56	HEREDEROS INDETERMINADOS DE ATESTA EDGAR YESIT	2.996.393	0,10049621%
57	AUDOR PERDOMO ROSA ISNERY	26.473.938	0,01674920%
58	AVELLA CERON SANDRA VICTORIA	46.367.040	0,10689679%
59	AVELLA PEREZ LUCERO DEL CARMEN	46.358.063	0,10689679%
60	AVILA GUEVARA CECILIA VICTORIA	51.614.613	0,10689679%
61	AVILA HERNANDEZ LUIS CARLOS	80.764.078	0,10689679%
62	AVILA PATIÑO MARTA ISABEL	46.356.144	0,10689679%
63	AVILA RIVERA ESPERANZA	52.340.636	0,10689679%
64	AVILA SANCHEZ RICARDO	93.388.911	0,10689679%
65	AVILAN TUNJANO CARLOS JULIO	79.267.649	0,10689679%
66	AVILAN TUNJANO GLORIA ESPERANZA	41.696.108	0,10689679%
67	AYALA BERNAL CARLOS	79.196.713	0,0634161%
68	AYALA VELASQUEZ HAROLD RICARDO	79.864.146	0,10689679%
69	BAHAMON ARGUELLO AIDEE	41.665.952	0,10689679%
70	BALLEN MENDEZ ADELA	41.610.605	0,10689679%

Página 8 de 68

RESOLUCIÓN No. 20260960000745 Fecha: 29-01-2026



Documento firmado digitalmente



71	BALLEN NOVDA JAVIER ORLANDO	80.542.174	0,10609679%
72	BARON DE PULIDO MARIA INES	41.616.369	0,10609679%
73	BARRAGAN GOMEZ LUIS ANTONIO	80.543.137	0,10609679%
74	BARRANTES DE GOMEZ ANA ELINDA	42.002.024	0,10609679%
75	BARRERA BALLEEN BERCELY	80.641.712	0,10609679%
76	BARRERA CELY WILLIAM OSWALDO	74.182.567	0,10609679%
77	BARRERA RINCON ASTRITH MIREYA	1.067.571.871	0,10609679%
78	BARRETO QUINTERO BRYAN FELIPE	1.143.032.504	0,10609679%
79	BARRETO QUINTERO JEYSON ANDRES	1.144.137.609	0,10609679%
80	BEDOYA PINILLA DOLLY	51.707.722	0,10609679%
81	BEDOYA RIOS CAROLINA MARIA	1.069.096.241	0,10609679%
82	BEJARANO GONZALEZ YIMY ALEXANDER	80.541.310	0,10609679%
83	BELLO PEREZ JOSE MAURICIO	74.083.625	0,10609679%
84	BELLO VALERO LUIS FERNANDO	80.419.452	0,10609679%
85	BENAVIDES GUERRERO SILVIA	41.429.339	0,10609679%
86	BENAVIDES ROZO RAUL	79.710.709	0,10609679%
87	BENAVIDES ROZO VICENTE	79.716.618	0,10609679%
88	BENAVIDES SANCHEZ LAURA VALENTINA	48.890.625	0,10609679%
89	BENAVIDES TORRES DANNY YEZID	80.639.897	0,10609679%
90	HEREDEROS INDETERMINADOS DE BENITEZ BARERO YEIDE YAZMIN	1.063.333.184	0,10609679%
91	BERNUDEZ RESTREPO STIVEN	1.036.610.176	0,10609679%
92	BERMUDEZ YATE YINED	51.690.232	0,10609679%
93	BERNAL BAYONA EDGAR	79.491.960	0,10609679%
94	BERNAL BERRIO SANDRA XIMENA	52.606.937	0,10609679%
95	BERNAL SACHA OTMAN ADRIAN	79.718.328	0,10609679%
96	BERNAL TORRES ELBA JUDITH	46.366.281	0,10609679%
97	BERNAL TORRES YULI MARCELA	1.077.144.086	0,10609679%
98	BERNEL ANGELA MARIA	51.921.853	0,10609679%
99	BETANCUR JARAMILLO GLORIA CECILIA	43.537.716	0,10609679%
100	BLANCO SIERRA CLAUDIA PATRICIA	52.223.741	0,10609679%
101	BLANCO SIERRA JUAN PABLO	79.949.470	0,10609679%
102	BOHORQUEZ ROA CLAUDIA PATRICIA	52.179.553	0,10609679%
103	BONILLA PARRA FANNY	1.069.096.167	0,10609679%
104	BONILLA RUIZ SOLFIRIA	55.163.356	0,10609679%
105	BONILLA SOLANO JUANA ISABEL	52.615.264	0,10609679%
106	BORDA BARRERA ADRIANA ISABEL	46.374.370	0,10609679%
107	BORDA BOHORQUEZ CARMEN ELISA	52.488.543	0,10609679%
108	BORDA LOSADA LUZ DARY	55.157.782	0,10609679%
109	BOTERO MONROY CLAUDIA LORENA	66.728.809	0,10609679%
110	BRICEÑO ZAPATA WILFREDO	74.184.942	0,10609679%
111	BRINEZ EDGAR HUBERTO	93.124.287	0,10609679%
112	BUITRAGO DELGADO CAROLINA	46.391.095	0,10609679%
113	BUITRAGO FERNANDEZ WILSON HERNAN	1.077.142.709	0,10609679%
114	BUITRAGO GUEVARA ELBERT	79.553.466	0,10609679%
115	BUITRAGO WILMAR ARTURO	79.971.198	0,10609679%
116	BUSTACARA GONZALEZ FABIAN ANDRES	74.376.370	0,10609679%
117	BUSTAMANTE TORO CESAR AUGUSTO	89.006.712	0,10609679%
118	BUSTOS BUSTOS ANA LUCIA	51.944.148	0,10609679%
119	CALDERON ACOSTA JUAN GUILLERMO	1.065.871.206	0,10609679%

Página 7 de 88

RESOLUCIÓN No. 2020090000745 Fecha: 29-01-2020



Documento firmado digitalmente



120	CALDERON ACOSTA LUIS ENRIQUE	91.505.663	0,1066679%
121	CALDERON MARGUEZ CARLOS ESTEBAN	79.628.102	0,1066679%
122	CALDERON MURI LO GERARDO	1.075.598.770	0,1066679%
123	CALDERON OLMOZ LUZ DARY	45.370.994	0,06109928%
124	CALLEJAS OVIEDO HERNANDO	93.081.512	0,1066679%
125	CAMACHO ARIZA ELIZABETH	63.435.739	0,1066679%
126	CAMACHO ARIZA LELIO	79.340.163	0,1066679%
127	CAMACHO GONZALEZ EDGAR	80.396.049	0,1066679%
128	CAMACHO GONZALEZ NESTOR	80.395.438	0,1066679%
129	CAMARGO DE BEDOYA MARIA BENILDA	41.759.293	0,1066679%
130	CAMARGO MARTIN ALONSO	79.082.246	0,1066679%
131	CAMARGO RODRIGUEZ PEDRO ANTONIO	74.082.119	0,1066679%
132	CANDIA ZABALA DAIRO	93.203.916	0,1066679%
133	CANO VELASQUEZ ADELO	79.162.488	0,1066679%
134	CANTE ANGULO MARIA CLARIBEL	52.258.044	0,1066679%
135	CANTOR BARACALDO MARIA VICTORIA	35.409.208	0,09791841%
136	CARRERA SOGAMOSO LUZ PERLA	65.779.671	0,1066679%
137	CARDENAS AMADO ANA MERCEDES	46.457.914	0,1066679%
138	CARDENAS AREVALO DELMA ESPERANZA	1.077.144.335	0,06475701%
139	CARDENAS CARDENAS CLARA INES	41.632.045	0,1066679%
140	CARDENAS DE GUTIERREZ ANA ELVIA	21.158.901	0,05808468%
141	CARDENAS OSPINA SANDRA LILIAN	52.382.737	0,1066679%
142	CARDENAS QUESADA LUDIVIA	51.798.315	0,1066679%
143	CARDONA RINCON MAGDA PATRICIA	46.380.385	0,1066679%
144	CARDOZA ESCOBAR DEIDA MERCEDES	66.819.008	0,1066679%
145	CARDOZO MEJIA FERNANDO ANDRES	80.006.939	0,1066679%
146	CARMONA HERNANDEZ EMILIO	75.315.890	0,1066679%
147	CARO DUITAMA MARIA OLIVA	51.933.492	0,1066679%
148	CARO RUIZ WILMER ALONSO	1.049.802.313	0,1066679%
149	CARRANZA ESPEJO ALONSO DE JESUS	79.374.177	0,1066679%
150	CARRANZA ESPEJO NEYLA JUDITH	52.020.659	0,1066679%
151	CARRILLO CACERES AURIA MAYERLY	1.049.505.752	0,1066679%
152	CARRILLO GONZALEZ FABIAN LEONARDO	1.073.601.254	0,1066679%
153	CARVAJAL MARIN RUBEN DARIO	70.791.090	0,1066679%
154	CARVAJAL ORTIZ HENRY ALEXANDER	80.547.604	0,1066679%
155	CARVAJAL SANCHEZ MARTHA	55.175.341	0,1066679%
156	CASALLAS CIRCA VIDAL	80.395.968	0,1066679%
157	CASALLAS GUEVARA LEONOR	41.755.643	0,1066679%
158	CASAS CENTENO EVELIO	79.894.877	0,1066679%
159	CASTAÑEDA BARRETO OCTAVIO	93.401.123	0,1066679%
160	CASTAÑEDA FLORALBA	51.778.233	0,1066679%
161	CASTELLANOS CARMEN LIGIA	41.385.073	0,1066679%
162	CASTIBLANCO CETINA JOHN JAIR	80.544.491	0,1066679%
163	CASTIBLANCO LUZ MARINA	52.623.671	0,1066679%
164	CASTILLO SOCHE HUGO ARMANDO	80.542.417	0,02061440%
165	CASTRO BELLO WILSON ALEXANDER	80.543.955	0,1066679%
166	CASTRO CARDENAS ANDREA DEL PILAR	52.711.248	0,1066679%
167	CASTRO CARDENAS CLARA MAYERLY	52.967.584	0,1066679%
168	CASTRO CASTILLO MARIO	79.183.164	0,1066679%

Página 34 de 88

RESOLUCIÓN No. 2026996000745 Fecha: 29-05-2026



169	CASTRO DE RINCÓN ANA BERTILDA	41.365.119	0,10666679%
170	CASTRO DE SALAMANCA GILMA TULIA	46.362.616	0,10666679%
171	CASTRO GONZALEZ USETH JOHANA	1.042.432.363	0,10666679%
172	CASTRO LEAÑO BERTHA CECILIA	41.518.856	0,10666679%
173	CASTRO LOPEZ CLAUDIA MARCELA	1.072.421.646	0,10666679%
174	CASTRO ROMERO RONY JOSHUA	80.544.840	0,10666679%
175	CASTRO SALAS SARA ELIANA	52.837.856	0,10666679%
176	CAVANZO GOMEZ HENRY	79.416.073	0,10666679%
177	CAVIEDES RODRIGUEZ HECTOR ALEXANDER	82.394.326	0,10666679%
178	CAÑÓN VILLAMEL MARÍA ARIAMENTA	35.402.290	0,09534161%
179	CELENO PEÑA EDUARDO ALEXANDER	80.040.428	0,10666679%
180	CELIS NOVA CARLOS ELKIN	79.107.228	0,10666679%
181	CELY PORRAS YULY COSTANZA	1.052.381.862	0,10666679%
182	CEPEDA MARTINEZ MARTHA ISABEL	46.665.861	0,10666679%
183	CERCADO BARRAGAN LIZBETH JENNIFFER	1.110.455.396	0,10666679%
184	CHACON CHACON MIRIAM	52.484.954	0,10666679%
185	CHAPARRO GIRALDO MERY ROCIO	46.376.720	0,10666679%
186	CHAPARRO ROS HILDA ISABEL	46.358.685	0,10666679%
187	CHAPARRO ZORRO WILLIAN RICARDO	1.049.613.943	0,10666679%
188	CHARRY VARGAS DIANA MARIA	55.160.388	0,10666679%
189	CHAVARRIO RODRIGUEZ CAMILO ANDRES	1.077.144.862	0,10666679%
190	CHINOME SUAREZ ANA MARGA	63.547.199	0,10666679%
191	CHIPATECUA ROA MARIA NATALIA	52.284.378	0,10666679%
192	CIFUENTES RUIZ OSCAR DANIEL	1.049.616.426	0,10666679%
193	CIPAGUTA MEDRANO DAVID RICARDO	1.049.605.600	0,10666679%
194	COMBARIZA LESMES ALBA LUZ	46.660.588	0,10666679%
195	CONTRERAS CASTRO MARIA MARLENY	60.335.620	0,10666679%
196	CONTRERAS CHAPARRO GLORIA NELCY	1.049.604.767	0,10666679%
197	CONTRERAS DIAZ AUGUSTO	79.105.647	0,10666679%
198	CONTRERAS GONZALEZ CAMILO	86.066.618	0,10666679%
199	CONTRERAS ROBAYO LUZ MARINA	35.409.800	0,09405321%
200	CORDERO URIBE JOHATHAN ALBERTO	91.520.012	0,10666679%
201	CORREA AVENDAÑO JORGE ALEXANDER	80.660.226	0,10666679%
202	HEREDEROS INDETERMINADOS DE CORREA BETANCUR RUBEN DARIO	71.602.703	0,10666679%
203	CORREA DIAZ MARTHA LUCIA	42.970.364	0,10666679%
204	CORREDOR IBAÑEZ SANDRA EDELMIRA	46.381.862	0,10666679%
205	CORREDOR OLARTE ISABEL CRISTINA	41.639.924	0,10666679%
206	CORREDOR SAAVEDRA AURA LIGIA	46.176.282	0,10666679%
207	CORREDOR SANTANA SANDRA LILIANA	52.774.227	0,10666679%
208	CORTES ABRIL ANA IRMA	41.341.402	0,10666679%
209	CORTES BARRERO JAIRO ANTONIO	80.468.111	0,10666679%
210	CORTES GARZON ANA ROSA	91.675.713	0,10666679%
211	CORTES SOTTO CARLOS ANDRES	83.243.548	0,10666679%
212	CRIOLO MENDOZA IDALIA	1.077.142.531	0,10666679%
213	CRISTANCHO DE RODRIGUEZ AURA ISABEL	41.339.707	0,10666679%
214	CRUZ ARIAS CANDIA JULIETH	41.939.733	0,10666679%
215	CRUZ BELTRAN ELVIA	41.513.302	0,10666679%
216	CRUZ BOGA WILLIAM	80.434.418	0,10666679%
217	CRUZ DURAN EDILSA	46.363.615	0,10666679%

Página 9 de 60

RESOLUCIÓN No. 30299960000745 Fecha: 29-01-2026



218	CRUZ HOLGUIN ARNULFO	74.860.391	0,1066679%
219	CRUZ NARES OSCAR ORLANDO	82.393.858	0,1066679%
220	CRUZ ROA ALBA LUZ	55.157.326	0,1066679%
221	CRUZ RODRIGUEZ HERMES	93.394.092	0,1066679%
222	CUARTAS OCHOA MEDARDO ALBERTO	98.518.506	0,1066679%
223	CUATIN PALECHOR JOHANNA ANDREA	1.064.890.189	0,1066679%
224	CUELLAR GOMEZ SANDRA YASMIN	55.166.740	0,1066679%
225	CUELLAR RAMIREZ JENNY MARITZA	55.112.726	0,1066679%
226	CUELLAR RODRIGUEZ ALEJANDRO	83.220.303	0,1066679%
227	CUENCA ANDREA CATALINA	1.032.389.820	0,1066679%
228	CUETOCHAMBO CHACUE YIVI MARITZA	41.241.519	0,1066679%
229	CUEVAS POLO OSCAR JAMER	83.237.547	0,1066679%
230	CUEVAS RINCON SOILA	46.672.392	0,1066679%
231	DAZA CARVAJAL ERBERTO	74.301.176	0,1066679%
232	DE ANTONIO AREVALO YIRDA NOHEMY	23.497.175	0,1064926%
233	DE LA CRUZ BLANCA ELVIA	41.117.993	0,1066679%
234	DEAGUIS COLMENARES ELKIN JOSE	80.545.646	0,1066679%
235	DELGADILLO GALLARDO CLAUDIA MARGARITA MARIA	52.084.526	0,1066679%
236	DELGADO DE HERRERA MARIA DEL ROSARIO	46.351.186	0,1066679%
237	DIAZ MOLINA MARIA ISABEL	41.928.677	0,1066679%
238	DIAZ BAEZ MARIA PAULA	46.457.666	0,1066679%
239	DIAZ BAEZ MARTHA LUCIA	46.674.083	0,1066679%
240	HEREDEROS INDETERMINADOS DE DIAZ DE ROJAS BLANCA INES	41.401.584	0,1066679%
241	DIAZ ESTEPA YASMIN AMANDA	46.373.023	0,1066679%
242	DIAZ MANCHEGO NIDIA ESTELLA	46.366.559	0,1066679%
243	DONCEL RIVERA ADRIAN LEANDRO	80.545.808	0,1066679%
244	DONCEL RIVERA ROMAN GIOVANNI	80.539.395	0,1066679%
245	DUARTE RINCON ALEX IVAN	79.736.524	0,1066679%
246	DUQUE CIFUENTES PATRICIA	41.811.984	0,1066679%
247	DUQUE RODRIGUEZ ANDRES MAURICIO	1.064.884.102	0,1066679%
248	EACHEVERRIA SALAMANCA SOFIA VALENTINA	51.799.209	0,1066679%
249	ESCOBAR GUZMAN INDIRA	55.154.260	0,1066679%
250	ESCOBAR HORTA FREDY ARCESIO	83.243.666	0,1066679%
251	ESCOBAR RODRIGUEZ ROBERTO CARLOS	1.075.226.363	0,1066679%
252	ESCOBAR VASQUEZ FRANKLIN	94.284.491	0,1066679%
253	ESMERAL VARGAS GIOVANNY JOSEH	93.412.936	0,1066679%
254	ESTUPIÑAN GOMEZ MARIA ELORA	51.799.671	0,1066679%
255	FAJARDO CARO WILSON JAVIER	80.540.666	0,0523577%
256	FANDIÑO PEDRO IGNACIO	80.467.281	0,1066679%
257	FECHAS MURCIA WILLIAM ABELARDO	80.542.057	0,1066679%
258	FERNANDEZ HERRERA FREDY OMAR	88.203.999	0,1066679%
259	FERNANDEZ LANCHEROS SUSANA	1.077.142.930	0,1066679%
260	FERNANDEZ LIZARAZO MARCO JAVIER	80.394.672	0,1066679%
261	FERNANDEZ PARRA DAYCI YESENIA	1.077.143.526	0,1066679%
262	FETECLIA GUTIERREZ CARLOS ANDRES	80.549.539	0,1066679%
263	FIERRO DAZA JOSE RENE	12.135.326	0,06442001%
264	FIGUEROA CARDENAS EDELMIRA	42.972.742	0,1066679%
265	FIGUEROA DUARTE DARWIN OSWALDO	74.376.790	0,1066679%
266	FLECHAS BERNAL NANCY MERCEDES	51.665.206	0,1066679%

RESOLUCIÓN No. 20200960000745 Fecha: 29-03-2026



Documento firmado digitalmente



267	FLECHAS MURCIA OMAR RICARDO	80.648.806	0,10689679%
268	FLOR CHATE JOSE GIOVANNY	75.315.334	0,10689679%
269	FLOREZ MEDINA MARIA ENID	41.848.340	0,08250043%
270	FONSECA MORALES AIDE	46.450.988	0,10689679%
271	FONSECA ZORRO MARIA NELCY	23.826.904	0,06640775%
272	FORERO DE APARICIO MARIA ROBELIA	41.744.793	0,10689679%
273	FORERO FORERO MARTHA CECILIA	41.709.411	0,10689679%
274	FORERO PAEZ HECTOR STIVEN	80.828.226	0,10689679%
275	FORISUA RODRIGUEZ GIOVANNI	80.546.879	0,10689679%
276	FRANCO AYALA JULIO ERNESTO	79.715.637	0,10689679%
277	FRANCO GARCIA GLORIA ELSI	41.901.395	0,10689679%
278	FRANCO MARULANDA JOSE ALVARO	80.004.888	0,10689679%
279	FUENTES VARGAS SANDRA JANETHE	46.372.131	0,10689679%
280	FUERTE LARROTA ANGELA YULIETH	1.069.603.828	0,10689679%
281	GAITAN AYA LUIS CARLOS	83.242.590	0,10689679%
282	GAITAN BELTRAN NUBIA ENID	51.643.708	0,10689679%
283	GAITAN MANCIPE ALVARO	79.062.687	0,10689679%
284	GAITAN PEÑA JULIA ELENA	41.305.220	0,10689679%
285	GALAN GRANADOS CONSUELO	46.398.236	0,10689679%
286	GALEANO BASABE DIEGO ALEJANDRO	1.075.858.214	0,10689679%
287	GALEANO BASABE ERICK JOHANY	80.550.125	0,10689679%
288	GALEANO VELASCO KEDY JHOANA	1.066.028.884	0,10689679%
289	GALINDO CASTILLO DIANA MARCELA	52.896.555	0,10689679%
290	CARLOS HUMBERTO JIMENEZ MONTOYA	15.833.031	0,10689679%
291	GALINDO POVEDA GIOANNA DEL PILAR	52.616.246	0,10689679%
292	GALLEGO ALVAREZ FRANCISCO ALBERTO	7.168.356	0,09461531%
293	GALLEGO GALVIS ISLEDY	43.462.717	0,10689679%
294	GALLEGO GALVIS MARIA ESTER	43.461.887	0,10689679%
295	GALLEGO LOPEZ LUZ FANNY	35.424.445	0,0515360%
296	GALLEGO PEREA LUIS ORLANDO	1.037.571.321	0,10689679%
297	GALLO VARGAS LUZ MIRIAN	46.378.386	0,10689679%
298	GALLO VIVAS LUZ MARINA	46.660.751	0,10689679%
299	GALVEZ MORENO JULIO CESAR	1.067.578.318	0,10689679%
300	GALVIS GUIO FANNY LILIANA	52.027.218	0,10689679%
301	GAMBOA BARRETO ROSA IRENE	28.828.683	0,06442001%
302	GAMEZ DIAZ BRENDA VIVIAN	52.490.779	0,10689679%
303	GARCIA AREVALO GEORGINA	35.410.432	0,03423458%
304	GARCIA CARVAJAL MILLER	83.242.740	0,10689679%
305	GARCIA CLAROS MARTHA ISABEL	55.148.706	0,10689679%
306	GARCIA GALEANO ELBER ASDRALDO	80.542.130	0,10689679%
307	GARCIA GALEANO OSCAR RODRIGO	1.075.652.664	0,10689679%
308	GARCIA GARCIA MORGUI	46.398.841	0,10689679%
309	GARCIA GUZMAN MARIA DEL PILAR	55.152.696	0,10689679%
310	GARCIA HERRERA LEYDER LEONEL	80.545.984	0,10689679%
311	GARCIA IZQUIERDO MAURICIO EDUARDO	80.541.155	0,10689679%
312	GARCIA JOSE LEONARDO	1.077.142.821	0,04509400%
313	GARCIA LOPEZ DIEGO MAURICIO	1.064.901.756	0,10689679%
314	GARCIA MORALES LUIS EDUARDO	1.064.898.253	0,10689679%
315	GARCIA NUÑOZ LEISSER	41.920.196	0,10689679%

Página 11 de 88

RESOLUCIÓN No. 2020090000745 Fecha: 29-01-2020



310	GARCIA ORTEGA YULIETH ESNEIDA	45.675.024	0,10609679%
317	GARCIA PALOMAR REINERIO	83.243.310	0,10609679%
318	GARCIA RAMIREZ LEIDY JOHANA	1.049.620.240	0,10609679%
319	GARCIA ROJAS LUZ STELLA	65.748.870	0,10609679%
320	GARCIA SANCHEZ OLGA LILIANA	41.912.416	0,10609679%
321	GARCIA TAMAYO MARIA HELENA	41.897.003	0,10609679%
322	GARCIA WILLIAN JAVIER	80.396.034	0,10609679%
323	GARZON DE MARTINEZ MARIA TECOOLINDA	41.595.629	0,10609679%
324	GARZON DE ZABALA ELVIRA	41.500.255	0,10609679%
325	GARZON PEDRAZA JOSE ORLANDO	80.496.298	0,10609679%
326	GARZON RONCANCIO JULIO CESAR	80.467.802	0,10609679%
327	GARZON TAMAYO GLADYS PATRICIA	46.451.912	0,10609679%
328	GARZON TORRES DANY HUMBERTO	80.088.844	0,10609679%
329	GARZON VALENCIA MARIA LUISA	65.792.036	0,10609679%
330	GAVIDIA BARRERA MYRIAM	46.355.947	0,10609679%
331	GERARDINO DE CASTRO LUZ AMPARO	41.515.945	0,10609679%
332	GIL MONROY JOSE VICENTE	1.077.143.984	0,10609679%
333	GIL MONROY LUIS ANTONIO	80.466.350	0,10609679%
334	GIL MURIEL LUZ ESTELLA	43.048.625	0,10609679%
335	GIRALDO DUQUE CAROLINA	41.863.944	0,10609679%
336	GIRALDO SALGADO GLORIA YAZMIN	65.781.840	0,10609679%
337	GIRALDO SARMENTO GUSTAVO NESTOR	80.254.790	0,10609679%
338	GIRALDO VARGAS CAROLINA	24.805.695	0,09225434%
339	GOMEZ CRISTIANCHO ANA DERLY	41.730.219	0,10609679%
340	GOMEZ DUQUE RICARDO	3.180.536	0,01286450%
341	GOMEZ ESPITA JAVIER FRANCISCO	80.547.149	0,10609679%
342	GOMEZ FRANCO LUZ HELENA	52.956.671	0,10609679%
343	GOMEZ GARZON GERMAN	80.466.890	0,10609679%
344	GOMEZ GARZON HECTOR JULIO	80.496.324	0,10609679%
345	GOMEZ GARZON MARY LUZ	21.104.400	0,04380560%
346	GOMEZ GARZON SANDRA MARCELA	1.077.142.777	0,10609679%
347	GOMEZ HUGO IGONIO	79.167.627	0,10609679%
348	GOMEZ MENDOZA ASTRID	85.696.104	0,10609679%
349	GOMEZ PINEDA HERLINDA	41.671.897	0,04595131%
350	GOMEZ RINCON MARIA GLADIS	41.801.412	0,10609679%
351	GOMEZ RIVERA FRANCELY	52.146.106	0,10609679%
352	GONZALEZ ACUÑA WILSON MIGUEL	80.541.180	0,10609679%
353	GONZALEZ ARGUELLO ISABEL	41.700.545	0,10609679%
354	GONZALEZ BAYONA GILBERTO ALEXANDER	74.186.258	0,10609679%
355	GONZALEZ CACERES NYDIA	46.490.476	0,10609679%
356	GONZALEZ CARMEN ADELFA	45.470.031	0,10609679%
357	GONZALEZ FORERO GLORIA INES	24.017.290	0,04960340%
358	GONZALEZ FORERO YANETH	46.981.373	0,10609679%
359	GONZALEZ HERRERA ALVARO	79.062.120	0,10609679%
360	GONZALEZ PEREZ VERONICA LUCIA	44.002.819	0,10609679%
361	GONZALEZ QUICENO JULIO CESAR	89.002.370	0,10609679%
362	GONZALEZ RINCON AURA LILIANA	46.372.054	0,10609679%
363	GONZALEZ SALAMANCA MARIA SUSANA	46.356.455	0,10609679%
364	GORDILLO PINZON ROSALBA	52.338.514	0,10609679%

Página 12 de 88

RESOLUCIÓN No. 2020090000745 Fecha: 29-01-2020



365	GORGILLO RDA ARAMINTA	41.563.100	0,1066679%
366	GRANADA FIERRO ADRIANA PATRICIA	85.752.894	0,1066679%
367	GRANADA LOMBANA SANDRA MILENA	1.076.211.488	0,1066679%
368	GRANADOS MALAGON MANUEL ERNESTO	1.070.006.380	0,1066679%
369	GRANADOS MARTINEZ CLAUDIA LILIANA	1.076.666.673	0,1066679%
370	GUARIN GARCIA WILMAR HERNANDO	75.102.014	0,1066679%
371	GUAVEQUE DE RINCON ELSY AURIA	46.360.940	0,1066679%
372	GUERRERO CAMILO ALBERTO	89.008.316	0,1066679%
373	GUERRERO CARDENAS MILTON FABIAN	94.266.683	0,1066679%
374	GUERRERO CASTRO AJRA MERCEDES	62.214.326	0,1066679%
375	GUERRERO DE LA PEÑA AJRA CECILIA	41.328.433	0,1066679%
376	GUERRERO HERNANDEZ RICARDO	79.335.600	0,1066679%
377	GUERRERO MURCIA EDWIN WILINTON	79.826.139	0,1066679%
378	HEREDEROS INDETERMINADOS DE GUERRERO RICO ARBEY	17.339.282	0,1066679%
379	GUERRERO SANCHEZ PATRICIA	51.688.322	0,1066679%
380	GUTIERREZ ALARCON MARIA EUGENIA	55.166.167	0,1066679%
381	GUTIERREZ FORERO YULI MARIETH	1.070.585.637	0,1066679%
382	GUTIERREZ GOMEZ JOHN EDILBERTO	80.076.684	0,1066679%
383	GUTIERREZ LOZANO JOSE DE JESUS	93.362.941	0,1066679%
384	GUTIERREZ MORENO CIRO DEY	79.187.713	0,1066679%
385	GUTIERREZ PAEZ LUZ MARINA	51.690.176	0,1066679%
386	GUTIERREZ SUAREZ WILLIAN ALEXANDER	79.064.903	0,1066679%
387	GUZMAN BERNAL DIANA TERESA	55.179.028	0,1066679%
388	GUZMAN CAMILO HERNANDO ANDRES	83.090.606	0,1066679%
389	GUZMAN PULIDO JOSE LEONARDO	23.410.799	0,1066679%
390	HENAO ARBOLEDA HECTOR EUGENIO	95.501.482	0,1066679%
391	HENAO ARCLA SANDRA LUCIA	41.923.112	0,1066679%
392	HERNANDEZ AVENDANO NYDIA LEONOR	41.593.659	0,1066679%
393	HERNANDEZ BERNAL FABIO	79.985.018	0,1066679%
394	HERNANDEZ BERNIEL CAROLINA	53.130.769	0,1066679%
395	HERNANDEZ CARDENAS VICTOR RAFAEL	80.467.933	0,1066679%
396	HERNANDEZ CARLOS FERNANDO	91.741.668	0,07730401%
397	HERNANDEZ CONTRERAS BLANCA ROMELIA	41.473.448	0,1066679%
398	HERNANDEZ JAZMIN YICELA	62.830.893	0,1066679%
399	HERNANDEZ LOPEZ CAROLINA	62.808.928	0,1066679%
400	HERNANDEZ LOPEZ MARINA	41.605.756	0,1066679%
401	HERNANDEZ MORALES ELCY	41.403.826	0,1066679%
402	HERNANDEZ PINTO NESTOR	91.070.984	0,1066679%
403	HERNANDEZ RIANO GLADYS MARIA	46.360.308	0,1066679%
404	HERNANDEZ RIANO NAY CECILIA	46.364.991	0,1066679%
405	HERNANDEZ ROJAS DANIEL CAMILO	1.002.755.328	0,1066679%
406	HERNANDEZ RUIZ GIOVANNY	74.241.121	0,1066679%
407	HERNANDEZ YENI MARCELA	43.617.245	0,1066679%
408	HERRERA ARANGO MARIA DEL PILAR	41.930.466	0,1066679%
409	HEREDEROS INDETERMINADOS DE HERRERA DE MUÑOZ ROSA ELENA	41.473.123	0,1066679%
410	HERRERA DELGADO CLAUDIA PATRICIA	46.370.662	0,1066679%
411	HERRERA DELGADO DIANA MARCELA	46.384.413	0,1066679%
412	HERRERA DURAN OMAIRA	46.364.853	0,1066679%

RESOLUCIÓN No. 2026996000745 Fecha: 29-01-2026



Documento firmado digitalmente



413	HERRERA MORENO GRACIELA	52.615.857	0,10609679%
414	HIGUITA ALVAREZ MARIA GLADYS	42.998.022	0,10609679%
415	HOLGUIN LOPEZ MARIO JOSE	9.520.165	0,02058124%
416	HOLGUIN SANCHEZ NEVES AURORA	41.589.957	0,10609679%
417	HUERTAS ESPITIA ANTONIO STEVEN	79.771.436	0,10609679%
418	HURTADO HERNANDEZ MAURICIO	83.116.844	0,10609679%
419	HURTADO PINZON WILLIAM EDILBERTO	80.541.048	0,03056729%
420	JAIMES DE ALFONSO MARIA DEL SOCORRO	41.347.919	0,10609679%
421	JARA GOMEZ WILLIAM OSWALDO	80.543.722	0,10609679%
422	JIMENEZ DE PATIÑO BLANCA	41.580.803	0,10609679%
423	JIMENEZ GARZON HELMAN AUGUSTO	80.548.954	0,10609679%
424	JIMENEZ MARTINEZ JOSE ALFREDO	93.401.087	0,10609679%
425	JIMENEZ MENDEZ VICTOR MANUEL	80.539.188	0,10609679%
426	JIMENEZ VARGAS CESAR AUGUSTO	80.544.307	0,10609679%
427	LAGOS SANCHEZ ALEJANDRA	46.676.975	0,10609679%
428	LAGOS SANCHEZ GLADIS ESTELLA	46.678.040	0,10609679%
429	LAGUADO ROZO EDUARD JESUS	1.090.364.927	0,10609679%
430	LANCHEROS RUIZ ANGELA CONSUELO	82.334.504	0,10609679%
431	LAVAO VARGAS WILSON	83.243.943	0,10609679%
432	LAVERDE NIÑO JOSE VALERIO	4.178.780	0,35830960%
433	LEAL OSPINA MARTHA LUCIA	41.927.914	0,10609679%
434	LEON CASTRO MARIA PAULINA	41.549.079	0,10609679%
435	LEON PINZON DELIA ADRIANA	1.075.650.828	0,10609679%
436	LEON SANCHEZ RAFAEL FRANCISCO	80.541.111	0,10609679%
437	LEON SARMENTO JOHN ALEXANDER	80.540.123	0,10609679%
438	LEONARDO ACUÑA ALCIRA	41.090.165	0,10609679%
439	LINARES BEJARANO MARIA CENAIDA	52.035.292	0,10609679%
440	LINARES RIBERA MARIA CONSUELO	52.250.690	0,10609679%
441	LIZARAZO BARRERO JAIRO ALEXANDER	80.488.412	0,10609679%
442	LIZARAZO BARRERO SANDRA PATRICIA	21.148.084	0,06534161%
443	LLANO GALLEGO FERNANDO LEON	70.752.801	0,10609679%
444	LLANOS TEÓFILO	83.224.344	0,10609679%
445	LOAIZA CASTAÑEDA LUIS ANGEL	70.726.266	0,10609679%
446	LOAIZA DE ESTRADA MARIA YOLANDA	42.748.964	0,10609679%
447	LOAIZA URIBE MARTHA LUCIA	41.905.226	0,10609679%
448	LOMBANA MAYUSA MILENA MYRIAM	52.616.510	0,10609679%
449	LOMBANA MAYUSA WILMAR GREGORIO	79.095.241	0,10609679%
450	LOMBANA SANCHEZ JAVIER ALEXANDER	80.541.700	0,10609679%
451	LOMBANA SANCHEZ LUIS ALBERTO	11.348.235	0,08182111%
452	LONDOÑO CASTAÑEDA CLARA SOCORRO	55.153.047	0,10609679%
453	LONDOÑO CASTELLANOS CLAUDIA PATRICIA	55.085.214	0,10609679%
454	LONDOÑO SANCHEZ LORCY	55.169.523	0,10609679%
455	LOPEZ ARANGUREN CLAUDIA ISABEL	46.369.756	0,10609679%
456	LOPEZ CORTES NELSON HUGO	80.496.691	0,10609679%
457	LOPEZ GARCIA LUZ ADRIANA	41.983.723	0,10609679%
458	LOPEZ GIL HECTOR	80.488.353	0,10609679%
459	LOPEZ LEON RICARDO	79.419.823	0,10609679%
460	LOPEZ LOPEZ CESAR FERNANDO	74.081.465	0,10609679%
461	LOPEZ LOPEZ HEIDY ESPERANZA	1.077.144.625	0,10609679%

Página 14 de 68

RESOLUCIÓN No. 20200960000745 Fecha: 29-01-2026



462	LOPEZ DTERO MARIA ARELYS	65.792.811	0,10689679%
463	LOPEZ PEDREROS JORGE ENRIQUE	11.343.281	0,01828226%
464	LOPEZ PIRAQUIVE CARMEN JULIA	41.321.603	0,10689679%
465	LOPEZ TORRES JOSE CUPERTINO	90.486.914	0,10689679%
466	LOPEZ TORRES NOHORA TULIA	52.027.842	0,10689679%
467	LOPEZ VARGAS LUIS LEONEL	74.280.739	0,10689679%
468	LORA MARTINEZ LEONARDO ENRIQUE	73.666.270	0,10689679%
469	LOSADA CAMPOS JIMMEN JOSE	93.367.391	0,10689679%
470	LOSADA LOSADA DUPERLY	55.188.567	0,10689679%
471	LOSADA SANCHEZ ESNEIDER	55.113.847	0,10689679%
472	LOSADA SANCHEZ BEMEY	55.114.306	0,10689679%
473	LOZANO JENNIFER	41.863.120	0,10689679%
474	LOZANO OSORIO SANDRA LILIANA	65.793.216	0,10689679%
475	LUGO NAVARRO DIEGO	83.221.455	0,10689679%
476	LUCQUE MORENO CARLOS MARIO	1.032.427.683	0,10689679%
477	MAHECHA SECHAGUA DIANA CAROLINA	1.069.728.034	0,10689679%
478	MAHECHA SIERRA NUBIA	85.728.707	0,10689679%
479	MALAGON ALONSO ANGELA AMPARO	41.509.134	0,10689679%
480	MALAGON MERCHAN PEDRO ANTONIO	80.544.402	0,10689679%
481	MANTILLA PERUELA WILLIAM ALBERTO	80.773.897	0,10689679%
482	MARIN MARIN JOHN ALEXANDER	90.487.666	0,10689679%
483	MARIN MONSALVE OMAR GOVALDO	98.496.899	0,10689679%
484	MARLES GÓMEZ OMAR	98.382.314	0,10689679%
485	MARMOLEJO BUITRAGO JESUS ANTONIO	14.566.469	0,10689679%
486	MARTIN CAMPOS DAIRÓ ELIECER	79.084.603	0,10689679%
487	MARTIN CAMPOS RUBIELA	20.686.711	0,09530724%
488	MARTIN DE BARACALDO MARIA TERESA	41.566.772	0,10689679%
489	MARTINEZ ALBARRACIN RAFAEL ADRIAN	80.530.149	0,10689679%
490	HEREDEROS INDETERMINADOS DE MARTINEZ ALVAREZ YOLANDA MARIA	45.437.993	0,10689679%
491	HEREDEROS INDETERMINADOS DE MARTINEZ CIFUENTES MEDARDA	41.466.274	0,10689679%
492	MARTINEZ CORREDOR GLORIA MARIA	41.748.511	0,10689679%
493	MARTINEZ FRANCO CLAUDIA PATRICIA	41.940.548	0,10689679%
494	MARTINEZ HENAO LUIS CARLOS	80.541.197	0,10689679%
495	HEREDEROS INDETERMINADOS DE MARTINEZ JAIME HERNANDO	79.365.894	0,10689679%
496	MARTINEZ LEON CLAUDIA MILENA	52.791.152	0,10689679%
497	MARTINEZ MORALES CARMEN AMELIA	46.380.106	0,10689679%
498	MARTINEZ QUIROGA JOSE VICENTE	80.732.852	0,10689679%
499	MARTINEZ QUIROGA MARIA IRENE	51.657.035	0,10689679%
500	MARTINEZ RESTREPO JORGE HUMBERTO	94.385.660	0,10689679%
501	MARTINEZ SILVA LUZ ESPERANZA	41.657.035	0,10689679%
502	MARTINEZ SUAREZ GERMAN ALBERTO	80.179.115	0,10689679%
503	MARTINEZ VALENCIA CLELIA	24.464.188	0,01546080%
504	HEREDEROS INDETERMINADOS MARULANDA CENDALES JAIME ALBERTO	79.351.879	0,10689679%
505	MATTA ANA VIDELA	23.269.548	0,02512380%
506	MAZUERA ALCALDE DIEGO	94.226.603	0,10689679%
507	MEDINA GALLO EDWIN AUGUSTO	1.062.378.705	0,10689679%
508	MEDINA MUÑOZ ORISEL	1.049.611.123	0,03092180%
509	MEDINA MUÑOZ ERIKA FERNANDA	1.049.611.122	0,10689679%

RESOLUCIÓN No. 2026960000745 Fecha: 29-01-2026



Documento firmado digitalmente



510	MEDINA RODRIGUEZ MAGDA LILIANA	52.268.600	0,1066679%
511	MEDINA ROJAS MARLENY	46.360.089	0,1066679%
512	MEJA GONZALEZ MARTHA LUCIA	41.903.381	0,1066679%
513	MELO GAMBA MARIA ANGELICA	1.072.425.952	0,1066679%
514	MENDEZ FONSECA FIEGAD	1.079.654.605	0,1066679%
515	MENDEZ GARNICA SANDRA PATRICIA	1.074.885.203	0,1066679%
516	MENDEZ SANDOVAL ALBA LUZ	52.963.775	0,1066679%
517	MENDEZ TELLEZ CARLOS ALBERTO	80.498.615	0,1066679%
518	MENDOZA AMAYA OSCAR HERNAN	79.412.725	0,1066679%
519	MENDOZA CARDOZO KAREN YINETH	1.055.226.909	0,1066679%
520	MENDOZA RAMIREZ CARIIDO	93.649.378	0,1066679%
521	MENESES ROMERO SIXTA	40.622.171	0,1066647%
522	MENJURA VARGAS ANVELA JOHANA	63.159.617	0,1066679%
523	MESA CALLE ALBA MERY	42.866.288	0,1066679%
524	MESA CEPEDA STELLA	46.353.978	0,1066679%
525	MESA NARANJO MARA LUIDA	41.425.028	0,1066679%
526	MESA PALOMINO LUZ ELENA	65.754.333	0,1066679%
527	MESA QUINTANA ROSA CRISTINA	52.185.697	0,1066679%
528	MESA VARGAS ANA MARIA	46.383.680	0,1066679%
529	MOGDLLON VARGAS DANIEL	1.022.337.455	0,1066679%
530	MOJICA MALDONADO LUIS JORGE	79.373.334	0,1066679%
531	MOJICA MENDEZ LUZ MERY	51.921.980	0,1066679%
532	MONCADA SOTELO GILBERTO NOEL	79.231.733	0,1066679%
533	MONTAÑO PARRA JOHN ALEJANDRO	80.932.844	0,1066679%
534	MONTANEZ CARO AURA MARY	46.352.681	0,1066679%
535	MONTANEZ MEDINA GLADYS	46.397.608	0,1066679%
536	MONTANEZ VARGAS SANDRA MILENA	46.377.124	0,1066679%
537	MONTAÑO GALVIS FRANCISCO ANTONIO	80.541.892	0,1066679%
538	MONTAÑO POVEDA BLANCA MARIELA	51.995.037	0,1066679%
539	MONTENEGRO DAZA ROSA MERY	51.827.532	0,1066679%
540	MONTERO PAEZ DIANA MARCELA	1.079.656.376	0,1066679%
541	MONTES CASTIBLANCO MILTON GIOVANY	80.543.359	0,1066679%
542	MONTOYA ATEHORTUA JOSE IGNACIO	70.083.147	0,1066679%
543	MONTOYA MORA JANETH	51.694.584	0,1066679%
544	MORA CUARTAS LUZ MYRIAM	38.239.954	0,0773040%
545	MORA MORALES MARTHA EDITH	40.179.428	0,1066679%
546	MORA SAAVEDRA JUAN CARLOS	93.376.973	0,1066679%
547	MORALES ALVAREZ MIREYA ANGELA	46.361.792	0,1066679%
548	MORALES CORREDOR SANDRA PATRICIA	51.955.430	0,1066679%
549	HEREDEROS INDETERMINADOS DE MORALES LAURA MARIA	41.473.437	0,1066679%
550	MORALES ORTIZ NELSON ENRIQUE	83.090.048	0,1066679%
551	MORALES ZAMORA JESUS	83.235.820	0,1066679%
552	MORAN CHAUTA NORMA MORYS	52.962.196	0,1066679%
553	MORENO ARBAS CARLOS ALONSO	79.427.248	0,1066679%
554	MORENO CAMPOS DORIS MILENA	63.273.428	0,1066679%
555	MORENO HILES MARIA LIBIA	55.174.835	0,1066679%
556	MORENO HUERTAS GLORIA OMARA	52.546.821	0,1066679%
557	MORENO ROJAS MARIA ISABEL	46.358.981	0,1066679%
558	MORENO VASQUEZ RUTH ELENA	52.584.093	0,1066679%

Página 16 de 60

AV. Cra 9 113-52, OFC 1703, Bogotá D.C.

Email: [atencion@rutaal-sur.co](mailto:atencion@rutaal-sur.co)

Página 42 de 89

RESOLUCIÓN No. 20200960000745 Fecha: 29-03-2026



559	MOSQUERA LUISA JOHANNA	52.497.419	0,10689679%
560	MOYA CARRELO GERMAN DARIO	79.362.274	0,10689679%
561	MOYA DE TORRES MARIA DEL CARMEN	35.401.379	0,00942980%
562	MUR HERRAN DAVID	93.357.468	0,10689679%
563	MURCIA CAÑIZARES NERY ROSALBA	1.108.452.063	0,10689679%
564	MUÑOZ ANGULO JEFFERSON ALEXANDER	1.075.658.250	0,10689679%
565	HEREDEROS INDETERMINADOS DE MUÑOZ CADENA GLORIA ELIZABETH	1.077.142.305	0,10689679%
566	MUÑOZ GIRALDO LUIS GUSTAVO	71.641.846	0,10689679%
567	MUÑOZ HERRERA DIANA MARCELA	52.806.024	0,10689679%
568	MUÑOZ HERRERA LUIS FERNANDO	90.087.796	0,10689679%
569	MUÑOZ MORENO EDGAR JAVIER	79.512.215	0,10689679%
570	MUÑOZ PENAGOS GEREMIAS	80.301.519	0,10689679%
571	MUÑOZ PULIDO FLODELINA	41.476.303	0,10689679%
572	MUÑOZ PULIDO KEYI	51.827.646	0,10689679%
573	NAVA CARDENAS SINDY YORLEIDY	52.917.001	0,10689679%
574	NAVARRETE AREVALO MARIA TRINIDAD	41.336.917	0,10689679%
575	NEME CASALLAS JOSE FELIX	80.395.194	0,10689679%
576	NIETO AMAYA SAMUEL	93.123.414	0,10689679%
577	NIÑO CAMARGO MARIELA	46.355.656	0,10689679%
578	NIÑO CAMARGO ROSA	46.350.862	0,10689679%
579	NIÑO DIAZ EDGAR GUSTAVO	91.040.147	0,10689679%
580	NIÑO LUIS GLADYS MARIA	41.690.110	0,10689679%
581	NIÑO NIÑO LUZ EDITH	46.374.104	0,10689679%
582	NIÑO ORTIZ ELSA MILADY	55.171.871	0,10689679%
583	NIÑO RICO CAMPO ELIAS	79.060.828	0,10689679%
584	NORIEGA HOYOS LADYS	43.531.837	0,10689679%
585	NOYGA GUEVARA ESPERANZA	35.402.893	0,07841857%
586	OSANDO NEIRA LUZ ANGELA	65.779.208	0,10689679%
587	OCHOA MARIN EDITH	52.147.172	0,10689679%
588	OJEDA ANGARITA MARIA CRISTINA	46.697.975	0,10689679%
589	OJEDA RICO CLAUDIA YAMILE	46.374.121	0,10689679%
590	OJEDA RICO MILENA ANDREA	46.385.899	0,10689679%
591	CLARTE CUBIDES DOLLY ROCIO	83.436.140	0,10689679%
592	OLAYA GONZALEZ JUAN CARLOS	86.079.829	0,10689679%
593	OLAYA MERCHAN CLAUDIA PATRICIA	55.164.774	0,10689679%
594	ORDUZ ALVAREZ JESUS ALONSO	74.188.895	0,10689679%
595	ORDUZ ALVAREZ ROSA LILIA	46.367.666	0,10689679%
596	ORJUELA ACUÑA ARMANDO	80.542.220	0,10689679%
597	ORJUELA DIAZ DIANA CONSUELO	52.165.830	0,10689679%
598	ORJUELA FRANCO OSCAR	79.498.981	0,10689679%
599	ORJUELA ROJAS CESAR GIOVANNI	80.650.246	0,10689679%
600	HEREDEROS INDETERMINADOS DE OROZCO MONTOYA MARTHA CECILIA	41.810.273	0,10689679%
601	OROZCO ORTIZ FRANCY ERICA	41.828.771	0,10689679%
602	OROZCO TOBON PAULA ANDREA	43.833.214	0,10689679%
603	ORTIZ FLOREZ JUAN DE JESUS	80.467.466	0,10689679%
604	ORTIZ MELO LUZ NELLY	66.796.744	0,10689679%
605	ORTIZ REPISO ADRIANA MARIA	65.796.466	0,10689679%
606	ORTIZ ZABALA CLARA INES	41.797.801	0,10689679%

RESOLUCIÓN No. 202005060000745 Fecha: 29-01-2020



607	ORTIZ ZAMBRANO BLANCA LILIA	51.803.033	0,1066679%
608	OSORIO TAFUR FRANCY PATRICIA	41.983.752	0,1066679%
609	OSORIO ZULLAGA HUMBERTO	75.096.462	0,1066679%
610	OSPINA IDARRIAGA MARTHA INES	43.728.760	0,1066679%
611	HEREDEROS INDETERMINADOS DE OSPINO HERRERA ALBERTO JOSE	77.104.731	0,1066679%
612	OSTOS ACOSTA BARBARA ANTONIA	52.616.837	0,1066679%
613	OTALVARO OROZCO LUZ NELLY	43.458.080	0,1066679%
614	OTERO DE RAGA NOHORA	41.673.154	0,1066679%
615	OTERO GELVEZ SANDRO YESID	79.632.573	0,1066679%
616	OVALLE GALVIS JAIME	75.660.667	0,1066679%
617	PABON VANEGAS DIANA ZORAIDA	1.075.653.667	0,1066679%
618	PABON VANEGAS JENNY FABIOLA	1.075.651.378	0,1066679%
619	PACHON CARDENAS HUGO JAVIER	1.075.667.888	0,1066679%
620	PACHON RIVERA MOISES	79.350.001	0,1066679%
621	PADILLA VILLADA GUILLERMO ANDRES	1.064.903.648	0,1066679%
622	PAEZ CLAVIJO SANTIAGO ALFONSO	1.075.655.027	0,1066679%
623	PAEZ PINILLA MIGUEL ANTONIO	79.464.442	0,1066679%
624	PALENCIA MARROQUIN OSCAR ALBERTO	80.732.030	0,1066679%
625	PARE ELIZABETH	52.258.545	0,1066679%
626	PARDO ROCHA LAURA FERNANDA	1.101.695.950	0,1066679%
627	PAREDES RIOS MAGHYERLI	52.758.324	0,1066679%
628	PARRA ALDANA GLADYS TATIANA	1.075.661.356	0,1066679%
629	PARRA MARIN LUIS FERNANDO	80.487.141	0,1066679%
630	PARRA MENDEZ ELADIO	80.375.292	0,1066679%
631	PARRA PERA GLORIA ELSA	46.676.843	0,1066679%
632	PARRA REY ROSALBA	52.228.588	0,1066679%
633	PARRA ROJAS CRISTIAN CAMILO	74.081.413	0,1066679%
634	PARRA ROJAS LINA ANDREA	46.388.607	0,1066679%
635	PARRA VARGAS JOHN ALEXANDER	79.738.810	0,1066679%
636	PASTO PEREZ ANA JULIA	47.433.028	0,1066679%
637	PATINO CASTRO OLGA ADALGISA	41.470.027	0,1066679%
638	PATINO JIMENEZ RODRIGO	80.085.894	0,1066679%
639	PATINO PINEDA MYRIAM YANNETH	46.375.356	0,1066679%
640	PATINO PINEDA PEDRO ALEXANDER	74.185.531	0,1066679%
641	PATINO PINEDA SANDRA PATRICIA	46.371.814	0,1066679%
642	PATINO VEIGA MERY	46.352.029	0,1066679%
643	PEDRAZA GOMEZ VICTOR	79.669.031	0,1066679%
644	PEDRAZA SUAREZ OLGA LUCERO	52.616.306	0,1066679%
645	PERALTA NOVDA EUCLIDES	79.127.993	0,1066679%
646	PERALTA PINEDA EDISON	1.062.379.284	0,1066679%
647	PERDOMO GAITAN GUSTAVO ADOLFO	1.075.220.408	0,1066679%
648	PERDOMO GARCIA BEATRIZ	55.110.521	0,1066679%
649	PERDOMO GARCIA MERCEDES	1.061.395.011	0,1066679%
650	PERDOMO LAISECA ROLAND ANDRES	83.243.801	0,1066679%
651	PERDOMO MEDINA ANGELICA	55.152.749	0,1066679%
652	PERDOMO PERDOMO LAURA FERNANDA	1.114.339.157	0,1066679%
653	PEREA MELENDEZ MERCEDES HELENA	57.448.896	0,1066679%
654	PEREZ ARCE AMANDA	41.500.936	0,1066679%
655	PEREZ GARCIA LUZ MARINA	52.645.352	0,1066679%

Página 18 de 88

RESOLUCIÓN No. 20200960000745 Fecha: 29-01-2026



Documento firmado digitalmente



656	PEREZ HERRERA NALYS YANET	52.144.247	0,10689679%
657	PEREZ MEDINA BEATRIZ	35.280.919	0,10307201%
658	PEREZ MEJIA BERTHA MABEL	46.356.718	0,10689679%
659	HEREDEROS INDETERMINADOS DE PEREZ MORA JAVIER ALFONSO	93.402.692	0,10689679%
660	PEREZ NARANJO GILMA	46.351.925	0,10689679%
661	PEREZ NOCUA ANA JOSEFA	46.388.056	0,10689679%
662	PEREZ NOCUA TRINIDAD	46.374.687	0,10689679%
663	PEREZ RINCON DAISY LILIANA	1.020.732.663	0,10689679%
664	PEREZ ROJAS MAGDA ROCIO	46.387.970	0,10689679%
665	PEREZ SILVA ALEXANDER	79.602.358	0,10689679%
666	PEREZ VALLEJO BLANCA LORENA	65.729.010	0,10689679%
667	PEREZ VASQUEZ CLAUDIA ELENA	43.513.369	0,10689679%
668	PEREZ VASQUEZ EDILIA MARIA	43.096.774	0,10689679%
669	PEREZ VASQUEZ LUZ MARINA	43.012.965	0,10689679%
670	PERICO GRANADOS LUZ STELLA	46.353.692	0,10689679%
671	PEÑA BERNAL MYRIAN MARLEN	51.694.912	0,10689679%
672	PEÑA HURTADO ANGELA MARIA	46.373.152	0,10689679%
673	PEÑA MORA WILMER ERNEY	83.243.756	0,10689679%
674	PEÑA NAVARRO TATIANA CONCEPCION	46.368.027	0,10689679%
675	PEÑARANDA RODRIGUEZ OLGA MARLENY	46.395.021	0,10689679%
676	PINEDA AVILA ADRIANA ESMID	1.049.602.847	0,10689679%
677	PINEDA DE FRANCO BERTHA	41.321.192	0,10689679%
678	PINEDA DE PATIÑO FLORISELDA	46.350.303	0,10689679%
679	PINEDA DROZCO CLAUDIA PATRICIA	52.634.672	0,10689679%
680	PINEDA RINCON MARTHA ISABEL	63.342.971	0,10689679%
681	PINEDA SISA SILVINO	1.183.035	0,07638950%
682	PINILLA GUERRERO JOHN EDISON	1.070.005.338	0,10689679%
683	PINILLA HERNANDEZ FRANCISCO DE LA CRUZ	79.059.289	0,10689679%
684	PINZON CUCAITA FABIO	80.496.909	0,10689679%
685	PINZON MORENO ROSALBA	51.604.920	0,10689679%
686	PLATA MARIA ULIA	46.675.999	0,10689679%
687	PLAZAS GUZMAN PILAR DEL SOCORRO	46.362.868	0,10689679%
688	POLANCO POLANCO LUISA FERNANDA	55.113.322	0,10689679%
689	POLANIA HURTADO ERNESTO	96.357.434	0,10689679%
690	POLO PADILLA OFELIA	45.609.633	0,10689679%
691	PONGUTA ROJAS CLAUDIA ESPERANZA	46.368.203	0,10689679%
692	PONGUTA ROJAS NADIA MILENA	46.376.265	0,10689679%
693	PONGUTA ROJAS NATALIA	46.379.008	0,10689679%
694	PORRAS VILLAMIL HARVEY ALFONSO	1.075.654.002	0,10689679%
695	POVEDA MARTINEZ MARTHA XIMENA	55.175.895	0,10689679%
696	POVEDA POVEDA MAGNOLIA ESPERANZA	52.302.603	0,10689679%
697	POVEDA POVEDA MARIA GRACIELA	35.409.681	0,00515360%
698	PRECIADO ROJAS ELSA YANNETH	46.369.267	0,10689679%
699	PRETO PEÑA MARIA CATALINA	46.369.325	0,10689679%
700	PUNTES DUARTE WILLIAM HUMBERTO	1.049.611.696	0,10689679%
701	PUNTES RODRIGUEZ ROBERTO DE LOS ANGELES	80.724.967	0,10689679%
702	PUERTA ORTIZ JOHN JAIRO	71.624.906	0,10689679%
703	PUERTA RESTREPO GUSTAVO ALONSO	71.580.512	0,10689679%
704	PULIDO ESPAROL LUIS ALFONSO	80.412.123	0,10689679%

Página 18 de 66

RESOLUCIÓN No. 20200900000745 Fecha: 29-01-2026



706	PULIDO FINO JORGE LEONARDO	1.075.600.391	0,10669679%
708	PULIDO FINO VMIANA CAROLINA	1.075.657.175	0,10669679%
707	QUINTANA ORDUZ JAIME ERNESTO	74.186.256	0,10669679%
708	QUINTERO BARRERO ANA ISABEL	41.520.237	0,10669679%
709	QUINTERO GALEANO DARIO MAURICIO	80.541.150	0,10669679%
710	QUINTERO GARCIA LUZ ADRIANA	41.931.750	0,10669679%
711	QUINTERO RODRIGUEZ YOLANDA	46.876.234	0,10669679%
712	QUINTERO SALAZAR LUISA FERNANDA	1.031.127.076	0,10669679%
713	QUIROGA PARDO RUBELA	63.436.205	0,10669679%
714	QUIROZ CADRES LEIDY ESPERANZA	1.049.616.177	0,10669679%
715	QUIROZ CACERES JONATHAN EDGARDO	1.049.604.598	0,10669679%
716	QUIROZ PEREZ WILLIAM EUEZER	79.640.307	0,10669679%
717	QUIROZ QUIROZ CATALINA MARIA	43.760.049	0,10669679%
718	QUITIAQUEZ QUINCHE LUIS GONZALO	93.369.623	0,10669679%
719	HEREDEROS INDETERMINADOS DE RAMIREZ CALDERON ERICINDA	51.582.396	0,10669679%
720	RAMIREZ CALDERON MARIA BELEN	51.590.630	0,10669679%
721	RAMIREZ CAVEDES DIANA MARIA	55.174.327	0,10669679%
722	RAMIREZ GOMEZ CLAUDIA MILENA	55.148.716	0,10669679%
723	RAMIREZ GOMEZ MARLON CESAR	9.395.448	0,10669679%
724	RAMIREZ GORDO ERNEY	83.234.373	0,10669679%
725	RAMIREZ MORENO PEDRO PABLO	79.061.906	0,10669679%
726	RAMIREZ RAMIREZ YATIANA	66.716.965	0,10669679%
727	RAMIREZ ROSAS CAMILO ERNESTO	1.118.540.169	0,10669679%
728	RAMIREZ SOTO DIANA STELLA	52.097.600	0,10669679%
729	RAMIREZ TINJACA OSCAR OSWALDO	80.543.921	0,10669679%
730	RAMIREZ TOGAR MARIA RUBY	41.890.885	0,10669679%
731	RAMOS HIDALGO ADRIANA MARCELA	1.013.582.411	0,10669679%
732	RAMOS VERGARA MARIA FERNANDA	66.933.073	0,10669679%
733	RESTREPO DE RESTREPO LUZ MARINA	41.885.204	0,10669679%
734	RESTREPO LOPEZ AMPARO DEL SOCORRO	42.995.508	0,10669679%
735	RESTREPO VELANDIA WILLIAM ROBERTO	93.202.766	0,10669679%
736	REYES CARVAJAL ENRIQUE	79.735.928	0,10669679%
737	REYES CEPEDA MARIA OLIMPIA	51.626.627	0,10669679%
738	REYES NIÑO JOHANNE ASTRID	1.049.612.637	0,10669679%
739	REYES REYES LUZ MARINA	55.151.311	0,10669679%
740	REYES ROJAS LINA MARIA	52.690.032	0,10669679%
741	RIANO ALONSO OSCAR EDUARDO	80.408.593	0,10669679%
742	RIANO ARANGUREN DORALICE	46.353.815	0,10669679%
743	RIANO SALCEDO LINEY ANDREA	46.382.922	0,10669679%
744	RICO CARDENAS FLORANGELA	46.354.810	0,10669679%
745	RICO MESA ALFREDO	74.094.960	0,10669679%
746	RICO MESA NUBIA	46.371.540	0,02947859%
747	RICO MOYA LINA PAOLA	1.022.325.057	0,10669679%
748	RINCON CLARA INES	20.931.372	0,01072000%
749	RINCON DE SALAMANCA ROSA ELVIA	46.810.002	0,10669679%
750	RINCON GONZALEZ MARLENY	51.987.030	0,10669679%
751	RINCON GUADUPE CLAUDIA MARTIZA	46.383.599	0,10669679%
752	RINCON HERNANDEZ MARTHA YOLANDA	52.614.141	0,10669679%
753	RINCON JIMENEZ GUSTAVO	79.290.817	0,10669679%

RESOLUCIÓN No. 20200960000745 Fecha: 29-01-2026



754	RINCON MERCHAN MIRIAM	48.380.875	0,10888679%
755	RINCON RINCON DIANA XIMENA	48.380.826	0,10888679%
756	RINCON RINCON MARIA RUTH	48.370.464	0,10888679%
757	RINCON RISCANEVO EMILIA	48.610.003	0,10888679%
758	RINCON RODRIGUEZ CARLOS EDILBERTO	80.390.329	0,10888679%
759	RINCON SANCHEZ MARIA DOLORES	48.381.212	0,10888679%
760	RINCON TIBADUIZA CLAUDIA PATRICIA	48.383.434	0,10888679%
761	HEREDEROS INDETERMINADOS DE RIOS ALARCON LUZ MAIRE	48.380.243	0,10888679%
762	RIOS RESTREPO MONICA ALEXANDRA	42.789.982	0,10888679%
763	RIVAS DUSSEAN RICARDO	83.237.518	0,10888679%
764	RIVERA PEREZ LUIS GONZALO	82.388.807	0,10888679%
765	RIVERA TRUJILLO MARITZA	55.172.734	0,10888679%
766	RIVEROS QUEVEDO FANY ALCIRA	52.270.787	0,10888679%
767	RIVILLAS ECHEVERRY JOHANNA	41.858.898	0,10888679%
768	ROBERTO MONTAÑEZ DIANA CAROLINA	1.057.570.876	0,10888679%
769	ROCHA CORREDOR MARIA PATRICIA	48.389.582	0,10888679%
770	ROCHA CORREDOR MARTHA ESPERANZA	48.355.727	0,10888679%
771	ROCHA CORREDOR YINA CONSUELO	48.374.396	0,10888679%
772	ROCHA NARVAEZ EDISSON FABIAN	1.049.808.082	0,10888679%
773	RODRIGUEZ AVILA ANDRES FLAMIRIO	74.081.711	0,10888679%
774	RODRIGUEZ AVILA LUIS ALBERTO	74.185.338	0,10888679%
775	RODRIGUEZ BARRERA RUTH MIRELLA	52.820.072	0,10888679%
776	RODRIGUEZ CASTAÑEDA SANDRA PATRICIA	52.517.857	0,10888679%
777	RODRIGUEZ CORREDOR JUDITH	41.648.026	0,10888679%
778	RODRIGUEZ DE MEDINA ANA BEIBA	41.815.871	0,10888679%
779	RODRIGUEZ DE RODRIGUEZ LUZ MIRYAN	43.048.736	0,10888679%
780	RODRIGUEZ FIERRO EDWIN ANTONIO	1.082.804.190	0,10888679%
781	RODRIGUEZ FIERRO YUDY TATIANA	1.076.208.723	0,10888679%
782	RODRIGUEZ FORERO NICOLAS DAVID	1.049.820.887	0,10888679%
783	RODRIGUEZ FRANCO FABIO ALEXANDER	89.001.660	0,10888679%
784	RODRIGUEZ GARCIA MIGUEL ANTONIO	80.488.595	0,10888679%
785	RODRIGUEZ GARZON MARTHA EDILIA	60.328.010	0,10888679%
786	RODRIGUEZ JAIMES EDILMA	42.799.314	0,10888679%
787	RODRIGUEZ LEON ROCIO	52.788.288	0,10888679%
788	RODRIGUEZ MARTIN GIOVANI	80.378.909	0,10888679%
789	HEREDEROS INDETERMINADOS DE RODRIGUEZ OLGA LUCIA	41.833.803	0,10888679%
790	RODRIGUEZ PEÑA FLOR MILENA	52.529.445	0,10888679%
791	RODRIGUEZ QUESADA FAIBER	83.242.805	0,10888679%
792	RODRIGUEZ RODRIGUEZ EDGAR	80.003.497	0,10888679%
793	RODRIGUEZ ROJAS JOSE ELBER	93.388.243	0,10888679%
794	RODRIGUEZ SALAS CAROLINA	1.075.858.839	0,10888679%
795	RODRIGUEZ VARGAS GLADYS	48.987.273	0,10888679%
796	ROJAS ALZATE CRISTIAN CAMILO	1.017.143.000	0,10888679%
797	ROJAS BARRETO MARIA EDELED	55.155.339	0,10888679%
798	ROJAS CHAVARRIO ALDEMAR	80.488.489	0,10888679%
799	ROJAS DE FIGUEROA BETTY	48.387.646	0,10888679%
800	ROJAS GIL LENNY JAZMIN	48.370.870	0,10888679%
801	ROJAS MIRYAM ISABEL	48.460.694	0,05282470%

RESOLUCIÓN No. 2020060000745 Fecha: 29-01-2020



800	ROJAS OLAYA ORLANDO	93.360.104	0,1066679%
803	ROJAS PALMA ALVARO	93.361.559	0,1066679%
804	ROJAS PALMA RODRIGO	93.368.009	0,1066679%
806	ROJAS QUINTERO LUISA FERNANDA	1.075.667.039	0,1066679%
806	ROJAS RINCON BEATRIZ ELENA	43.013.333	0,1066679%
807	ROJAS ROJAS CLAUDIA LILIANA	46.372.910	0,1066679%
808	ROJAS TORRES ALBA YOHANA	1.075.665.271	0,1066679%
809	ROJAS ULLOA LISA MAYELI	52.702.488	0,1066679%
810	ROMERO CARRILLO ELKIN DARIO	79.171.029	0,1066679%
811	ROMERO CASTRO CLAUDIA BEATRIZ	52.130.706	0,1066679%
812	ROMERO CAÑON ANA DORA	35.401.848	0,09534561%
813	ROMERO DE DIAZ LILIA STELLA	41.632.792	0,1066679%
814	ROMERO MELO HUGO RODOLFO	80.487.187	0,1066679%
815	ROMERO RAMIREZ LAURA PATRICIA	52.986.320	0,1066679%
816	ROMERO SANCHEZ JUAN CARLOS	80.548.387	0,1066679%
817	ROMERO SARMIENTO MAURICIO	79.567.143	0,1066679%
818	RONCANCIO SUAREZ DOLLY YOHANA	46.675.886	0,1066679%
819	RONCANCIO VILLALBA ALIX YURAIMA DEL PILAR	52.989.615	0,1066679%
820	RONCANCIO VILLALBA MELBA LORENA	51.687.975	0,1066679%
821	ROSAS CHAPARRO NELDA ZORAYA	46.363.209	0,1066679%
822	RUEDA BELTRAN JOHAN	80.499.818	0,1066679%
823	RUIZ GALINDO OLGA	41.527.219	0,1066679%
824	RUIZ GONZALEZ GLORIA ESPERANZA	46.352.144	0,1066679%
825	RUIZ MURILLO MARIA LILIA	41.462.213	0,1066679%
826	RUIZ RODRIGUEZ IRMA	21.102.904	0,03354996%
827	SAAVEDRA CASTELLANOS IOVANNY	74.242.343	0,1066679%
828	SAAVEDRA MACHUCA DORA	51.762.540	0,1066679%
829	SAAVEDRA TAPIERO LUISA ALEXANDRA	52.962.386	0,1066679%
830	SALAMANCA BARRERA SOFIA YARELE	51.799.218	0,1066679%
831	SALAMANCA GARCIA DIEGO FABIAN	1.032.374.787	0,1066679%
832	SALAMANCA RINCON YENNY MARITZA	46.373.879	0,1066679%
833	SALAMANCA RODRIGUEZ NELSON FERNANDO	74.324.239	0,1066679%
834	SALAMANCA SALAMANCA MARY	40.394.188	0,10665447%
835	SALAS CORDOBA JORGE IVAN	88.674.784	0,1066679%
836	SALAZAR GOMEZ ELDA LUCIA	20.891.171	0,10048521%
837	SALAZAR RUBIANO GIFFREDDY	82.393.677	0,1066679%
838	SALCEDO GORDERO LUZ MARINA	46.360.848	0,1066679%
839	SALGADO BUSTOS Jairo DARIO	79.577.869	0,1066679%
840	SALGADO PINTOR NAYI MARLEN	46.677.319	0,1066679%
841	SANABRIA QUIMBAYO ROMAN	93.202.090	0,1066679%
842	SANCHEZ CAPACHO NIDYA ESMERALDA	63.535.814	0,1066679%
843	SANCHEZ CAPACHO YANETH AMPARO	60.347.124	0,1066679%
844	SANCHEZ CARVAJAL TRINIDAD	65.698.220	0,1066679%
845	HEREDEROS INDETERMINADOS DE SANCHEZ CELY AURA LINA	46.353.431	0,1066679%
846	SANCHEZ HERNANDEZ MARTHA ISABEL	35.402.797	0,10048521%
847	SANCHEZ HIDALGO MARIA ENERIED	55.162.143	0,1066679%
848	SANCHEZ MALDONADO HENRY GIOVANNY	1.075.695.674	0,1066679%
849	SANCHEZ MONTAÑO KIMBERLY DAYAN	1.026.295.123	0,1066679%
850	SANCHEZ PERDOMO JOSE JAMES	63.028.795	0,1066679%

Página 22 de 60

RESOLUCIÓN No. 20200960000745 Fecha: 29-01-2026



Documento firmado digitalmente



851	SANCHEZ TRIANA SANDRA MILENA	52.855.510	0,10888679%
852	SANCHEZ USMA LEONEL	75.094.123	0,10888679%
853	SANCHEZ ZABALA DAMARY	55.112.446	0,10888679%
854	SANDOVAL BEDOYA MARISOL	52.980.844	0,10888679%
855	SANDOVAL NIÑO DORA ANGELA	46.353.825	0,10888679%
856	SANTANA BENAVIDES JIMMY FABIAN	80.548.485	0,10888679%
857	SANTANA FARFAN MERCEDES	51.592.153	0,10888679%
858	SARMIENTO POVEDA ANA ISABEL	51.604.239	0,10888679%
859	SCARPETA OSORIO MARLON	83.181.913	0,10888679%
860	SERRANO CIFUENTES LAURA	51.583.110	0,10888679%
861	SUCHOCQUE LUCRECIA	51.580.930	0,10888679%
862	SUCACHA ROCHA NUBIA MARLENY	52.016.653	0,10888679%
863	SIERRA DIEGO GERARDO	79.083.284	0,10888679%
864	SIERRA GARCIA FLOR BLANCA	41.542.850	0,10888679%
865	SIERRA MONGUI MARIA HERMINDA	46.363.533	0,10888679%
866	SIERRA TORRES HILDA TERESA	41.520.185	0,10888679%
867	SILVA GUIBA HECTOR YESIT	79.083.389	0,10888679%
868	SOCADAGUI MANOSALVA MAYRA GISELLA	1.049.605.731	0,09958851%
869	SOLANO ANGARITA NANCY YOLIMA	52.858.356	0,10888679%
870	SOTAQUIRA SALAMANCA MYRIAN YADRA	46.383.218	0,10888679%
871	SOTO CARMONA JUAN CARLOS	79.166.142	0,10888679%
872	HEREDEROS INDETERMINADOS DE SOTO DE RAMIREZ MYRIAM	41.623.099	0,10888679%
873	SOTTO MARTINEZ CLEMENTEL	83.242.834	0,10888679%
874	SUAREZ MOLINA MARGARITA DEL CARMEN	48.351.030	0,10888679%
875	SUAREZ NIÑO MARIA LSEN	46.670.627	0,10888679%
876	SUAREZ PLATA GUSTAVO	91.329.917	0,10888679%
877	SUAZA TRIVIÑO NOHEMI	55.143.138	0,10888679%
878	TOBON AMAYA JUAN CARLOS	98.701.806	0,10888679%
879	TOLOSA MEJIA LUZ ANGELA	1.069.725.085	0,10888679%
880	TOLOSA MEJIA OLGA ROCIO	52.313.835	0,10888679%
881	HEREDEROS INDETERMINADOS DE TOLOSA SANCHEZ EDGAR ENRIQUE	13.833.043	0,09950950%
882	TORO AJIACO CLAUDIA RUBIELA	52.086.149	0,10888679%
883	TORRES CETINA MARISOL	65.730.664	0,10888679%
884	TOVAR MANQUILLO LILIANA	65.184.177	0,10888679%
885	TOVAR VACA SANDRA MILENA	52.616.691	0,10888679%
886	TOVAR VELASQUEZ IVAN MANUEL	80.175.309	0,10888679%
887	TRIANA AGUIRRE DORA ALICIA	41.514.554	0,10888679%
888	TRIANA BOLIVAR JAIME	80.467.081	0,10888679%
889	TRIANA ESCOBAR GRACIELA	41.738.574	0,10888679%
890	TRIANA NAVARRETE ALVARO	80.467.737	0,10888679%
891	TRIANA PEREZ FERNEL ALFONSO	93.406.443	0,10888679%
892	HEREDEROS INDETERMINADOS DE TRIANA ROJAS ALDEMAR	7.691.373	0,0633217%
893	TRIVIÑO GARCIA MARIELA	55.112.483	0,10888679%
894	TRIVIÑO MARTINEZ DIANA CAROLINA	1.075.850.810	0,10888679%
895	TRUJILLO MARTINEZ CAROLINA	55.151.506	0,10888679%
896	TUBERQUIA CARVAJAL JHON JAIME	71.834.667	0,10888679%
897	ULLDA LOPEZ BLANCA CECILIA	51.692.948	0,10888679%
898	UMAÑA CONTRERAS ADRIANA LIZETH	1.063.323.288	0,10888679%

Página 23 de 60

RESOLUCIÓN No. 20200906000745 Fecha: 29-01-2020



899	HEREDEROS INDETERMINADOS URSINA DE ARDILA MARIA DEL CARMEN	41.334.882	0,10689679%
900	URREA FRANCO SONIA CATALINA	52.256.649	0,10689679%
901	URREA GARCES ADRIANA ISABEL	51.905.900	0,10689679%
902	URREGO GUSTAVO	79.753.288	0,10689679%
903	USCATEGUI AYALA MARIA CAROLINA	40.039.184	0,07071745%
904	VALDERRAMA TRUJILLO ADRIANA	52.045.143	0,10689679%
905	VALDES AGUDELO PABLO DE JESUS	78.295.938	0,10689679%
906	VALDES CASTILLO SANDRA MILENA	52.185.344	0,10689679%
907	VALERO FANFAN ZULMA MILENA	52.890.206	0,10689679%
908	VALOR VALOR GLADYS MARIANA	40.018.169	0,10689679%
909	VANEGAS AVENDAÑO WILMA	51.854.681	0,10689679%
910	VANEGAS GOMEZ DIEGO GEDVANY	1.024.474.534	0,09534161%
911	VANEGAS GOMEZ JUAN DANIEL	80.548.328	0,10689679%
912	VARELA RESTREPO MANUEL DELAY	1.129.394.083	0,10689679%
913	VARGAS ACEVEDO NUBIA ESTELA	46.396.036	0,10689679%
914	VARGAS AVENDAÑO MARIA RESURRECCION	41.464.913	0,10689679%
915	VARGAS CARDENAS NIDYA JAQUELIN	45.377.713	0,10689679%
916	VARGAS CAVEDES ORLANDO	79.082.072	0,10689679%
917	VARGAS CHAPARRO ERMES	74.188.692	0,10689679%
918	VARGAS ESTEPA MAYER RAUL	74.327.248	0,10689679%
919	VARGAS RIOS BYRON LEANDRO	74.190.664	0,10689679%
920	VARGAS RODRIGUEZ FLOR NIDIA	46.662.208	0,10689679%
921	VARGAS SALGADO ROSA ELVIA	41.753.091	0,10689679%
922	VARGAS ZAPRA FRANCY ELENA	85.681.718	0,10689679%
923	VARON GONZALEZ LAURA MARIA	65.747.036	0,10689679%
924	VASQUEZ CANO GRACIELA	42.996.461	0,10689679%
925	VASQUEZ GOMEZ CAMILO ENRIQUE	82.390.974	0,10689679%
926	VASQUEZ GOMEZ NATALIA CAROLINA	1.049.607.370	0,10689679%
927	VEGA SANDRA BIBIANA	46.369.000	0,10689679%
928	VELANDIA CASTRO DIODELINA	41.626.797	0,10689679%
929	VELANDIA TORRES NUBIA ALEXANDRA	45.673.791	0,10689679%
930	VELASQUEZ DE VELASQUEZ LUZ MARINA	41.894.404	0,10689679%
931	VELASQUEZ LOPEZ CLAUDIA LORENA	41.954.633	0,10689679%
932	VELASQUEZ OCAMPO ESPERANZA	41.909.610	0,10689679%
933	VELOSA ARBELAEZ GUILLERMO	79.165.800	0,10689679%
934	VELOZA SALAMANCA WILLIAM ROBERTO	80.492.386	0,10689679%
935	VERA BERNAL LEIDY JOHANNA	1.077.143.814	0,10689679%
936	VERDUGO HENAO LILIA AZUCENA	52.497.489	0,10689679%
937	VILLA LONDOÑO SANDRA MILENA	89.005.670	0,10689679%
938	VILLAGRAN RIAÑO HECTOR JULIO	90.396.098	0,04895920%
939	VILLALBA HOYOS GERMAN	79.735.326	0,10689679%
940	VILLALOBOS DIAZ JOHANNA PAOLA	46.379.274	0,10689679%
941	VILLALOBOS GAIFAN MAGDA YINETH	1.070.584.895	0,10689679%
942	VILLAMIL AVILA DORA INES	46.678.019	0,10689679%
943	VILLAN CORREDOR JOSE LIDERMAN	85.161.619	0,10689679%
944	VILANUEVA ALZATE MYRIAM	41.896.252	0,10689679%
945	VILLARREAL GUALTEROS PILAR ADRIANA	1.063.322.615	0,10689679%
946	VIVAS CARVAJAL JOSE ELIAS	79.385.248	0,10689679%
947	WAGNER ALGARRA JAVIER ARMANDO	90.639.051	0,10689679%

Página 24 de 88

RESOLUCIÓN No. 20200960000745 Fecha: 29-01-2026



Documento firmado digitalmente



948	WAGNER SIERRA ELIANA JULETH	1.075.658.088	0,10669679%
949	WILCHES PINEDA MARLEN	41.665.175	0,10669679%
950	YAIMA LUCY ESMERALDA	65.633.940	0,10669679%
951	YARURO ACEVEDO ALEXANDER	90.099.857	0,10669679%
952	YUSTES CUBILLOS MARIA VICTORIA	55.155.035	0,10669679%
953	ZABALA ROJAS HUMBERTO	93.090.238	0,10669679%
954	ZAFRA SOTO JOHN EDUAR	1.069.174.355	0,10669679%
955	ZAMBRANO CABEZAS ROSA SUDEY	52.422.302	0,10669679%
956	ZAMUDIO MORENO JAVIER USALDO	80.696.678	0,10669679%
957	ZULETA MARTINEZ MARISOL	55.129.334	0,10669679%
958	JIMENEZ MONTOYA PATRICIA	31.530.351	0,64918074%

Que los señores identificados en los numerales 1 al 958 adquirieron el derecho real de dominio por "ADJUDICACIÓN" en virtud de la liquidación judicial de la **SOCIEDAD J & J CLEAN S LTDA**, otorgada mediante Auto No. 420-017-780 de fecha 18 de diciembre del 2012, proferida por la Superintendencia de Sociedades de Bogotá D.C., debidamente registrada el 06 de mayo del 2013, en la anotación 018 bajo el Folio de Matrícula Inmobiliaria No. 200-57533 de la Oficina de Registro de Instrumentos Públicos de Neiva, Huila, así mismo, el señor **CARLOS HUMBERTO JIMENEZ MONTOYA**, adquirió la cuota parte del derecho real de dominio del **0,10669679%** por acto de "COMPRAVENTA DERECHOS DE CUOTA" que celebró con el señora **ALIDA GONZALEZ GALINDO** según Escritura Pública No. 232 de fecha 24 de febrero del 2015, otorgada por la Notaría Primera del Circuito de Neiva-Huila, debidamente registrada el 27 de febrero del 2015 en la anotación 020, bajo el Folio de Matrícula Inmobiliaria No. 200-57533 de la Oficina de Registro de Instrumentos Públicos de Neiva -Huila, de la misma manera la señora **PATRICIA JIMENEZ MONTOYA** adquirió la cuota parte del derecho real de dominio del **0,64918074%** por acto de "COMPRAVENTA DERECHOS DE CUOTA" que celebró con el señor **CARLOS HUMBERTO JIMENEZ MONTOYA**, según Escritura Pública No. 478 de fecha 29 de marzo del 2017, otorgada por la Notaría Primera del Circuito de Neiva-Huila, debidamente registrada el 30 de marzo del 2017 en la anotación 021, bajo el Folio de Matrícula Inmobiliaria No. 200-57533 de la Oficina de Registro de Instrumentos Públicos de Neiva -Huila.

Que la sociedad **CONCESIONARIA RUTA AL SUR S.A.S.** realizó estudio de títulos de fecha 08 de junio 2023, el cual modifica el estudio de títulos de fecha 13 de mayo de 2022, mediante el cual se conceptuó **NO VIABLE** por la vía de enajenación voluntaria, teniendo en cuenta que se evidencian múltiples y excesivas ventas parciales que impiden llegar a una enajenación voluntaria directa con cada uno de los propietarios, por cuanto es improbable la comparecencia de todos estos a firmar Escritura Pública de compraventa parcial a favor de la **AGENCIA NACIONAL DE INFRAESTRUCTURA - ANI**.

Que de conformidad con el folio de matrícula inmobiliaria No. **200-57533** de la oficina de Registro de Instrumentos Públicos de garzón, sobre el inmueble recaen medidas cautelares, gravámenes y/o limitaciones al dominio descritas a continuación:

- **LIMITACIÓN AL DOMINIO** - Servidumbre de Acueducto Pasiva - Según Escritura Pública No. 3167 del 24 de septiembre de 1986 otorgada en la Notaría Segunda del Circuito de Neiva-Huila, efectuada en su momento por el señor **OVIDIO TRUJILLO ESCOBAR** a los señores **EDUARDO CABEZAS CAICEDO, JORGE ELIECER CORTES** e **ISMAEL RODRIGUEZ GONZALEZ**, registrada en la anotación No. 003 del 01 de octubre de 1986 en el Folio de Matrícula Inmobiliaria No. 200-57533 de la Oficina de Registro de Instrumentos Públicos de Neiva - Huila.
- **LIMITACIÓN AL DOMINIO** - Compraventa Derechos De Cuota según Escritura Pública No.478 de fecha 29 de marzo de 2017, otorgada por la Notaría Primera del Circuito de Neiva - Huila, de Carlos Humberto Jimenez Montoya a Patricia Jimenez Montoya, registrada en la anotación No. 021 del 30 de marzo de 2017 en el Folio de Matrícula Inmobiliaria No. 200-57533 de la Oficina de Registro de Instrumentos Públicos de Neiva - Huila.
- **MEDIDA CAUTELAR** - Embargo ejecutivo derechos de cuota, Oficio No. 1212 del 09 de octubre de 2024 ordenado por el Juzgado 01 Civil Municipal de Zipaquirá, registrada en la anotación No. 025 del 02 de abril de 2025 en el Folio de Matrícula Inmobiliaria No. 200-57533 de la Oficina de Registro de Instrumentos Públicos de Neiva - Huila.

Página 28 de 44

RESOLUCIÓN No. 20220906000745 Fecha: 29-01-2023



Que la Sociedad **CONCESIONARIA RUTA AL SUR S.A.S.**, en virtud del informe técnico de servidumbre de fecha 13 de mayo de 2022, se pudo concluir que la servidumbre de acueducto pasiva no recae sobre el área requerida del proyecto de infraestructura vial **SANTANA-MOCCA-NEIVA**.

Que la Sociedad **CONCESIONARIA RUTA AL SUR S.A.S.**, una vez identificado plenamente el **INMUEBLE** y su requerimiento para el desarrollo del proyecto vial mencionado, solicitó a la **LONJA INMOBILIARIA DE BOGOTÁ D.C.**, el Avalúo Comercial Corporativo del **INMUEBLE**.

Que la Corporación **LONJA INMOBILIARIA DE BOGOTÁ D.C.**, emitió el Informe de Avalúo Comercial Corporativo de fecha 10 de octubre de 2022, determinado en la suma de **MIL SEISCIENTOS SETENTA Y CINCO MILLONES SETECIENTOS TRES MIL QUINIENTOS VEINTISÉIS PESOS MONEDA CORRIENTE (\$1.675.703.526,00)**, suma que corresponde al área de terreno, construcciones, construcciones anexas, cultivos y especies.

Que la sociedad **CONCESIONARIA RUTA AL SUR S.A.S.**, con base en el Avalúo Comercial Corporativo de fecha 10 de octubre de 2022, formuló a los titulares del derecho real de dominio, Oferta Formal de Compra No. **PRE-RS-001048** de fecha 17 noviembre de 2022, con la cual se le instó a comparecer a notificarse personalmente de la misma.

Que la Sociedad **CONCESIONARIA RUTA AL SUR S.A.S.**, notificó la mencionada Oferta Formal de Compra mediante publicación de Aviso a titulares del derecho real de dominio en la cartelera de la Oficina de Atención al Usuario de la Sociedad **CONCESIONARIA RUTA AL SUR S.A.S.**, en la página web de la Sociedad **CONCESIONARIA RUTA AL SUR S.A.S.** y de la **AGENCIA NACIONAL DE INFRAESTRUCTURA - ANI**, fijada el 16 de enero de 2023 y desfijado el 20 de enero de 2023, quedando debidamente notificado el día 23 de enero de 2023.

Que mediante el oficio No. **PRE-RS-001050** de fecha 17 de noviembre de 2022, la Sociedad **CONCESIONARIA RUTA AL SUR S.A.S.**, solicitó a la Oficina de Registro de Instrumentos Públicos de Neiva, la inscripción de la Oferta Formal de Compra No **PRE-RS-001048** de fecha 17 noviembre de 2022, en el folio de matrícula inmobiliaria No. **200-57533**, la cual fue registrada conforme a la anotación No. 22 de fecha 25 de enero de 2023.

Que mediante apoderado la señora **PATRICIA JIMENEZ MONTOYA** identificada con cédula de ciudadanía No. **31.530.351**, actuando en calidad de titular de cuotas partes del dominio, el día 10 de marzo de 2023, radicó objeción a la Oferta Formal de Compra No **PRE-RS-001048** de fecha 17 noviembre de 2022.

Que la sociedad **CONCESIONARIA RUTA AL SUR S.A.S.**, con ocasión a la manifestación realizada por el propietario, verificó en campo la solicitud realizada por el propietario, visita en la cual se pudo constatar que en el Inventario predial faltaba la inclusión de unos elementos, razón por la cual, se hizo necesario actualizar los insumos técnicos y jurídicos del **INMUEBLE**.

Que la sociedad concesionaria **RUTA AL SUR S.A.S.**, una vez identificado plenamente el **INMUEBLE** y su requerimiento para el desarrollo del proyecto vial mencionado, solicitó a la **LONJA INMOBILIARIA DE BOGOTÁ D.C.**, el Informe de Avalúo Comercial Corporativo del **INMUEBLE**.

Que la Corporación **LONJA INMOBILIARIA DE BOGOTÁ D.C.**, emitió el Informe de Avalúo Comercial Corporativo de fecha 31 de agosto de 2023, determinado en la suma de **MIL OCHOCIENTOS TREINTA Y CUATRO MILLONES DOSCIENTOS SESENTA Y SIETE MIL CIENTO OCHO PESOS MONEDA CORRIENTE (\$1.834.267.166,00)**, suma que corresponde al área de terreno, construcciones, construcciones anexas, cultivos y especies, que se relacionan a continuación:

DESCRIPCIÓN	UNIDAD	DIMENSIÓN	VALOR UNITARIO	SUB TOTAL
<b>TERRENO</b>				
TERRENO U.F.1	Ha.	0,4016	\$ 452.958.000	\$ 181.809.679
<b>TOTAL TERRENO</b>				<b>\$ 181.809.679</b>
<b>CONSTRUCCIONES PRINCIPALES</b>				
C1	m2	207,73	\$ 870.200	\$ 180.788.640
C2	m2	259,58	\$ 518.000	\$ 134.176.902

Página 26 de 66

RESOLUCIÓN No. 20230560000745 Fecha: 29-01-2024



C3	m2	44,00	\$	847.300	\$	37.040.410
C4	m2	014,16	\$	779.000	\$	712.001.060
C5	m2	7,95	\$	474.500	\$	5.362.275
C6	m2	27,40	\$	1.431.000	\$	39.394.664
<b>TOTAL CONSTRUCCIONES PRINCIPALES</b>					<b>\$</b>	<b>1.110.362.895</b>
<b>CONSTRUCCIONES ANEXAS</b>						
NI1	m2	93,20	\$	151.300	\$	2.403.104
NI2	m2	200,70	\$	240.400	\$	70.057.664
NI3	un	1,00	\$	2.884.800	\$	2.888.800
NI4	m	50,04	\$	913.000	\$	45.710.544
NI5	m	35,54	\$	909.500	\$	32.323.630
NI6	m2	2138,28	\$	113.400,00	\$	242.060.052
NI7	un	1,00	\$	7.972.400	\$	7.972.400
NI8	un	1,00	\$	6.781.000	\$	6.781.000
NI9	un	1,00	\$	1.452.000	\$	1.452.000
NI10	un	1,00	\$	1.452.000	\$	1.452.000
NI11	un	1,00	\$	1.452.000	\$	1.452.000
NI12	un	1,00	\$	1.452.000	\$	1.452.000
NI13	un	1,00	\$	15.900.700	\$	15.900.700
NI14	un	1,00	\$	15.900.700	\$	15.900.700
NI15	m2	1500,00	\$	60.500	\$	90.000.000
<b>TOTAL CONSTRUCCIONES ANEXAS</b>					<b>\$</b>	<b>528.704.734</b>
<b>CULTIVOS Y ESPECIES</b>						
Arroz de 2 años	un	2,00	\$	14.500	\$	29.000
Cebada de 3 años	un	2,00	\$	10.317	\$	20.634
Durante de 2 años	un	15,00	\$	6.800	\$	102.000
Igual (DAP=0,40 M, H=3,90 M)	un	1,00	\$	291.413	\$	291.413
Igual (DAP=0,60 M, H=5,00 M)	un	2,00	\$	840.675	\$	1.681.350
Lengua de saeta de 2 años	un	21,00	\$	10.750	\$	225.750
Morrocillo de 1 año	un	1,00	\$	6.800	\$	6.800
Ocaño (DAP=0,30 M, H=3,00M)	un	1,00	\$	31.417	\$	31.417
Ocaño (DAP=0,70 M, H=5,00M)	un	1,00	\$	342.096	\$	342.096
Piñón de 2 años	un	2,00	\$	16.231	\$	32.462
Vivera de 2 años	un	2,00	\$	13.500	\$	27.000
<b>TOTAL CULTIVOS Y ESPECIES</b>					<b>\$</b>	<b>2.789.807</b>
<b>TOTAL AVALÚO</b>					<b>\$</b>	<b>1.634.267.108</b>

Así mismo, la corporación **LOIJA INMOBILIARIA DE BOGOTÁ D.C.** dentro del informe Avalúo Comercial Corporativo de fecha 31 de agosto de 2023, determinó el valor de **TRES MILLONES OCHOCIENTOS OCHENTA Y OCHO MIL TRESCIENTOS SETENTA Y SEIS PESOS MONEDA CORRIENTE (\$3.888.376)**, por concepto de daño emergente.

Que la Sociedad **CONCESIONARIA RUTA AL SUR S.A.S.**, con base en el Avalúo Comercial Corporativo de fecha 31 de agosto de 2023, formuló a los titulares del derecho real de dominio, Alcance a la Oferta Formal de Compra No. **PRE-RAS-000900** de fecha 16 de noviembre de 2023, con la cual se le instó a comparecer a notificarse personalmente de la misma, notificada personalmente al apoderado de la señora **PATRICIA JIMENEZ MONTOYA**, el 21 de diciembre de 2023 y por correo electrónico a los señores **DAIRO ELICER MARTIN** y **RUBELA MARTIN CAMPOS**, el día 10 de enero de 2024.

Página 27 de 88

RESOLUCIÓN No. 2024050000745 Fecha: 29-01-2024



Que la Sociedad **CONCESIONARIA RUTA AL SUR S.A.S.**, notificó la mencionada Oferta Formal de Compra mediante publicación de Aviso a titulares del derecho real de dominio en la cartelera de la Oficina de Atención al Usuario de la Sociedad **CONCESIONARIA RUTA AL SUR S.A.S.**, en la página web de la Sociedad **CONCESIONARIA RUTA AL SUR S.A.S.** y de la **AGENCIA NACIONAL DE INFRAESTRUCTURA - ANI**, fijada el 22 de enero de 2024 y desfijado el 26 de enero de 2024, quedando debidamente notificado el día 29 de enero de 2024.

Que mediante el oficio No. **PRE-RAS-000902** de fecha 16 de diciembre de 2023, la Sociedad **CONCESIONARIA RUTA AL SUR S.A.S.**, solicitó a la Oficina de Registro de Instrumentos Públicos de Neiva, la inscripción del Alcance a la Oferta Formal de Compra No. **PRE-RAS-000900** de fecha 16 de noviembre de 2023, en el folio de matrícula inmobiliaria No. **200-57533**, debidamente inscrita en la anotación No. 024 del 02 de febrero de 2024.

Que mediante memorando No. **20246049143403**, expedido por el Grupo Interno de Trabajo Predial de la Agencia Nacional de Infraestructura - ANI, emitió concepto en el que se indicó que una vez realizado el análisis documental del expediente identificado con la ficha predial No. **SMN-1-076**, cumple con el componente técnico, necesario para iniciar los trámites del proceso de expropiación judicial, de acuerdo con la solicitud efectuada por la Sociedad **CONCESIONARIA RUTA AL SUR S.A.S.**, con radicado ANI No. 20244090983582.

Que, con fundamento en las consideraciones referidas, es obligatorio iniciar el proceso de expropiación judicial del **INMUEBLE** dirigida a los titulares del derecho de dominio, de conformidad con la Ley de 388 de 1997, el artículo 399 de la Ley 1564 de 2012, la Ley 1682 del 2013, la Ley 1742 de 2014, Ley 1882 de 2018 y demás normas concordantes.

Que ante la imposibilidad jurídica de adquirir el **INMUEBLE** por enajenación voluntaria y vencido el término de los (30) días hábiles contados a partir de la notificación de la Oferta Formal de Compra del **INMUEBLE**, sin que fueran canceladas medidas cautelares, gravámenes y/o limitaciones al dominio que se encuentran inscritas en el folio de matrícula inmobiliaria, es obligatorio dar inicio al proceso judicial de expropiación según lo dispuesto en el parágrafo 2 del artículo 21 de la Ley 1682 de 2013.

Que, en mérito de lo expuesto.

**RESUELVE**

**ARTÍCULO PRIMERO: ORDÉNESE**, por motivos de utilidad pública e interés social, el inicio del trámite de expropiación judicial del siguiente **INMUEBLE**:

Una (01) zona de terreno, identificada con la ficha predial No. **SMN-1-076** de fecha 08 de junio de 2023, la cual modifica la ficha de fecha 13 de mayo de 2022, elaborada por la sociedad **CONCESIONARIA RUTA AL SUR S.A.S.**, en la Unidad funcional 1 - Neiva - Campoalegre, con área requerida de terreno de **CUATRO MIL CINCO METROS CUADRADOS (4.095,00 m<sup>2</sup>)**, se encuentran debidamente delimitadas dentro de las abscisas Inicial **K13+043,07** y Final **K13+107,19**, de la margen izquierda, y se segregan de un predio de mayor extensión denominado **"LOTE SECADERO DEL CAICO"**(según F.M.I) **"SECADERO EL CAICO"** (Según I.G.A.C.), ubicado en la vereda **"Bajo Pedregal"**, en la jurisdicción del municipio de Rivera, departamento de Huila, identificado con el folio de matrícula inmobiliaria No. **200-57533** de la Oficina de Registro de Instrumentos Públicos de Neiva, cédula catastral No. **4181500000000050136000000000**, y comprendidas dentro de los siguientes linderos especiales, tomados de la mencionada ficha predial así:

**AREA REQUERIDA: 2.612,99 m<sup>2</sup>** Comprendida dentro de las abscisas Inicial **K3+043,07** y Final **K13+107,19**, y dentro de los siguientes linderos especiales:**POR EL NORTE**, en una longitud de 41,42 m, con **OSCAR MAURICIO FAJARDO CUELLAR (P1-P2)**; **POR EL ORIENTE**, en una longitud de 68,28 m, con **MARIA CRISTINA ABELLA GUATAQUI Y OTROS ( AREA REMANENTE) (P2-P3)**; **POR EL SUR**, en una longitud de 40,13 m, con **CARRETERA ANTIGUA A RIVERA ( P3-P4)** y **POR EL OCCIDENTE**, en una longitud de 66,01 m, con **VIA NEIVA - CAMPOALEGRE (P4-P1)**.

**AREA REMANENTE: 1.392,01 m<sup>2</sup>** Comprendida dentro de las abscisas Inicial **K13+043,70** y Final **K13+105,99** y dentro de los siguientes linderos especiales:**POR EL NORTE**, en una longitud de 22,58 m, con **OSCAR MAURICIO FAJARDO CUELLAR (P1-P2)**; **POR EL ORIENTE**, en una longitud de 60,20 m, con **OSCAR MAURICIO FAJARDO CUELLAR (P2-P3)**; **POR EL SUR**, en una longitud de 22,93 m, con

RESOLUCIÓN No. 20200960000745 Fecha: 29-01-2026

CARRETERA ANTIGUA A RIVERA ( P3-P4) y **POR EL OCCIDENTE**, en una longitud de 62,29 m, con MARIA CRISTINA ABELLA QUATAQUI Y OTROS (AREA REQUERIDA) (P4 – P1).

DESCRIPCIÓN DE CONSTRUCCIONES	CANTIDAD	UNID
<p>C-1. Área Vivienda. Estructura en ferro-concreto con cerramiento en ladrillo pañetado y pintado, con una viga de arrastre, pisos en cerámica en un 80%, estructura en madera aserrada de 0,08 metros por 0,08 metros que soportan una cubierta en zinc.</p> <p>Tiene 3 baños enchapados en cerámica con servicio de sanitario, lavamanos tipo estándar y pedestal, duchas en áreas independientes y con divisiones en lámina de acrílico. Posee una cocina de tamaño mediano, con un mesón en ferro-concreto enchapado con un entrepaño, enchape en el área de salpique y zonas aledañas. Cuenta con puertas y ventanas en lamina metálica pilsada y elaborada, combinada con cristales. Tiene un lavadero prefabricado de 0,60 metros de ancho por 0,50 metros de largo y con una altura de 0,80 metros.</p>	207,73	m <sup>2</sup>
<p>C-2. Bodega. Estructura en ferro-concreto con encierro en ladrillo a la vista, piso en concreto esmaltado, estructura metálica de 0,04 metros por 0,08 metros, que soporta una cubierta metálica trapezoidal. Posee un portón en lamina metálica pilsada y elaborada, también posee un mesón en ferro-concreto, enchapado, con lavaplatos y un entrepaño.</p>	259,58	m <sup>2</sup>
<p>C-3. Subestación eléctrica y oficina. Este ítem corresponde a una estructura en ferro-concreto, con cerramiento en ladrillo a la vista, estructura en tubería metálica cubierta en teja trapezoidal, este ítem se divide en dos usos ( 2 niveles) el primer nivel corresponde a una área donde se aloja un transformador eléctrico, con paredes sin pañetar, piso en concreto rústico y con una malla eslabonada metálica en calibre mediano, que sirve como cerramiento y portada a dos alas; tiene un área útil de 22,33 metros cuadrados y un segundo nivel al que se accede por una escalera tipo caracol, con un tubo central metálico de 4 pulgadas de diámetro, con escalones en lamina metálica, con una altura de 3 metros y con pasamanos metálicos de una pulgada, ventanas en lamina metálica asociada con cristales, puerta en vidrio templado. Piso en cerámica fina. Esta área está destinada a oficina y tiene un área útil de 22,33 metros cuadrados.</p>	44,88	m <sup>2</sup>
<p>C-4. Bodega Trifladora. Estructura en ferro-concreto, con cerramiento en ladrillo, dispuesto en forma de pandereta, con 2 paredes laterales en columnas de ferro-concreto y 2 paredes laterales con 26 columnas laterales y centrales metálicas acanaladas de 0,20 metros por 0,10 metros y con una altura de 3 metros aproximadamente y que se apoyan sobre unas bases de concreto reforzado de 0,20 metros por 0,10 metros y con una altura de 0,30 metros.</p> <p>Posee unas paredes en ladrillo a la vista y su cuerpo es complementado con unas laminas en aluminio que sirve como encierro. Tiene estructuras metálicas reforzadas con tubería metálica, cubierta en teja metálica trapezoidal, sistema con canales y bajantes en PVC de 4 pulgadas de diámetro, piso con varillas metálicas electrosoldadas y con un grosor aproximado de 0,15 metros y de superficie rústica. La altura de la bodega es de 8 metros.</p>	914,16	m <sup>2</sup>
<p>C-5. Laboratorio. Estructurado en laminas metálicas de 0,10 metros por 0,05 metros tipo cuadrangular que sirve como esqueleto de un encierro en lámina de madera, posee una puerta en lamina metálica, asociada con tubería metálica y cristales. Piso en concreto rústico y cubierta en lamina maderable.</p>	7,85	m <sup>2</sup>
<p>C-6. Bodega - Tolva. Estructurado en ferro-concreto con cerramiento en ladrillo a la vista, de una altura aproximada de 11 metros. Posee una puerta metálica pilsada, una escalera metálica adosada a una de las paredes de la construcción y en la parte superior tiene una cubierta en teja trapezoidal con estructura y columnas de madera.</p>	27,49	m <sup>2</sup>
<b>DESCRIPCIÓN DE CONSTRUCCIONES ANEXAS</b>	<b>CANTIDAD</b>	<b>UNIDAD</b>
M-1. Zona Dura 1. Estructura en concreto con varillas metálicas		

Página 28 de 68



RESOLUCIÓN No. 20200906000745 Fecha: 29-01-2020



electrosoldadas de apariencia rústica, con un grosor de 0,10 metros	16,28	m <sup>2</sup>
M-2. Enramada. Compuesta por 8 columnas metálicas de 4 pulgadas de diámetro y sostenidas en columnas de fierro-concreto de 0,30 metros por 0,30 metros y con una altura de 1,20 metros. Piso en concreto con malla metálica electrosoldada de un grosor aproximado de 0,20 metros, con estructura compuesta por correas metálicas de 0,10 metros por 0,10 metros, que sostiene una cubierta en teja metálica trapezoidal y en algunas partes teja de zinc. Posee una canaleta con paredes en ladrillo a la vista y con unas dimensiones de 0,50 metros de ancho por 0,80 metros de profundo y una longitud de 13 metros de largo	286,76	m <sup>2</sup>
M-3. Ajibe. Excavación con una profundidad de 15 metros aproximadamente y encamisada en 15 tubos de fierro-concreto, con un tubo adicional de fierro concreto de la misma dimensión y un diámetro de 1,10 metros y que sobresale un metro de la superficie del suelo.	1,00	und
M-4. Muro Lateral 1. Constituido en ladrillo a la vista y adosados en columnas en fierro-concreto de 0,20 metros por 0,20 metros y una altura de 3,20 metros y distanciados cada 4 metros. Posee una viga de arriastre en fierro-concreto y una viga de arriastre en fierro-concreto de 0,20 metros por 0,20 metros y con una extensión igual a la del muro. Posee un tubo metálico de 2 pulgadas de diámetro, apostado sobre cada columna y que a su vez soporta 4 hilos de alambre de púas.	50,04	m
M-5. Muro Lateral 1. Constituido en ladrillo a la vista y adosados en columnas en fierro-concreto de 0,20 metros por 0,20 metros y una altura de 3,20 metros y distanciados cada 4 metros. Posee una viga de arriastre en fierro-concreto y una viga de arriastre en fierro-concreto de 0,20 metros por 0,20 metros y con una extensión igual a la del muro. Posee un tubo metálico de 2 pulgadas de diámetro, apostado sobre cada columna y que a su vez soporta 4 hilos de alambre de púas.	35,54	m
M-6. Zona Dura Vehicular. Estructurado en concreto reforzado, con una rejilla metálica electrosoldada, con un grosor aproximado de 0,20 metros y dividido en losas esmaltadas en su superficie.	2.130,28	m <sup>2</sup>
M-7. Portada. Conformado por un marco en tuberia metálica de 3 pulgadas de diámetro, dividido en cuadrantes de tipo metálico, que a su vez soportan unos cuadrantes en lamina metálica, formando un portón de unas dimensiones de 8,50 metros de ancho y una altura de 4,10 metros, también posee una puerta peatonal inrustada en el portón, con unas dimensiones de un metro de ancho por 1,60 metros de alto y con una contrapuerta en malla metálica elaborada tipo mediano.	1,00	und
M-8. Estructura o fosa Bascula. Conformado por una estructura en fierro-concreto, con unas dimensiones de 3 metros de ancho por 11 metros de largo y una profundidad de 0,80 metros.	1,00	und
M-9. Poste 1. Estructurado en material de hormigón con una altura aproximada de 4,50 metros, tiene como finalidad sostener el cableado eléctrico y soportar 2 transformadores eléctricos y el medidor o contador eléctrico.	1,00	und
M-10. Poste 2. Estructurado en material de hormigón con una altura aproximada de 4,50 metros.	1,00	und
M-11. Poste 3. Estructurado en material de hormigón con una altura aproximada de 4,50 metros. Tiene como función sostener el cableado eléctrico que viene de la línea central que cruza por el sector.	1,00	und
M-12. Poste 4. Estructurado en material de hormigón con una altura aproximada de 4,50 metros. Tiene como función sostener el cableado eléctrico y redireccionarlo hacia el predio.	1,00	und
M-13. Bascula Vehicular. Constituye un marco de acero, dispuesto en un armazón de hormigón reforzado y que conforma el muelle, el cual cuenta con el sistema de sensores tenso-métricos. La parte superior se caracteriza por ser una lámina en acero. (PARA TRASLADO)	1,00	und
M-14. Cargador-Elevador silo. Estructura en lámina de acero, conformado por la tolva, la torre, el sistema de elevación, a través de	1,00	und

Página 39 de 66

RESOLUCIÓN No. 20200560000745 Fecha: 29-01-2020



Documento firmado digitalmente



los cargilones o banda y que llevan el grano al silo. ( PARA TRASLADO)		
M-15. Estructura tipo torre en lámina de acero, con una capacidad de 20.000 kilogramos, para café. Consta, turbina, caldera, cámara de Cisco, monitores, bandas transportadoras y chimenea (PARA TRASLADO)	1,00	und
M-16. Silo. Estructura torre en lámina galvanizada de acero, compuesta por un sistema consistente en elevadores, tolvas, zarandas, despulpadoras, trilladoras, ciclones, chimeneas y todo un sistema eléctrico consistente en un banco de condensadores, totalizador de energía y caja de mando de la trilladora. (PARA TRASLADO)	1,00	und
M-17. - Estructura consistente en un muelle metálico, que soporta la placa o lámina metálica y el sistema de sensores tenso métricos y el sistema eléctrico. Tiene unas dimensiones de 3 metros de ancho por 3,30 metros de largo. (PARA TRASLADO)	1,00	und
M-18. Pozo séptico 4m x 4m x4m muros y cubierta en concreto	1,00	und
M-19. Pozo séptico 4m x 4m x4m muros y cubierta en concreto	1,00	und
M-20 Patio secado de café. Estructurado en concreto reforzado, con una rejilla metálica electrosoldada, con un grosor aproximado de 0,20 metros y dividido en leas, armadas en su superficie	1500,96	m <sup>2</sup>
<b>DESCRIPCIÓN DE CULTIVOS Y ESPECIES</b>	<b>CANTIDAD</b>	<b>UNIDAD</b>
Anón de 2 años	2,00	unds
Cactus de 3 años	2,00	unds
Durante de 2 años	15,00	unds
Igua ( DAP=0,40 M, H= 3,90 M)	1,00	und
Igua ( DAP=0,80 M, H= 5,00 M)	2,00	unds
Lengua de suegra de 2 años	21,90	unds
Mamoncillo de 1 año	1,00	und
Ocobo ( DAP=0,30 M, H= 3,00 M)	1,00	und
Ocobo ( DAP=0,70 M, H= 5,50 M)	1,00	und
plátano de 2 años	2,00	unds
Veranera de 2 años	2,00	unds

**ARTÍCULO SEGUNDO: NOTIFIQUESE** personalmente o en su defecto mediante aviso los señores:

ID	PROPIETARIO	CÉDULA
1	ABELLA GUATAQUE MARIA CRISTINA	46.665.805
2	ABELLO ANDRADE NELLY	55.179.684
3	ABRE, CORTES JOSE SANTOS	79.429.489
4	ABRIL FARFAN LUIS JAVIER	50.468.383
5	ACEVEDO DE REYES MARTHA LETICIA	48.361.966
6	ACOSTA ALVAREZ DERILLY	1.070.589.760
7	ACOSTA BLANCO PEDRO	93.366.968
8	ACOSTA GARZON MILDRED	47.433.467
9	ACOSTA MIRA SANDRA MILENA	41.943.658
10	AGUDELO AGUDELO DOLORES	48.360.197
11	AGUIRRE LEON LUZ ANGELA	41.940.213
12	AHUMADA ROJAS EDNA SOFIA	1.020.732.257
13	ALARCON CUELLAR MERYAM	55.166.669
14	ALARCON PARRA JENNY JAZMIN	1.018.414.000
15	ALDANA CESPEDES MARIA DEL PILAR	65.564.174
16	ALEMAN MARTINEZ ANA MARIA	51.841.544
17	ALFONSO GIL NORALBA	52.144.177

Página 31 de 88

RESOLUCIÓN No. 20200960000745 Fecha: 29-01-2026



18	ALFONSO ROA LISETH KARINA	1.048.602.788
19	ALFONSO SAAVEDRA WAN GLINDER SADAJ	1.072.423.063
20	ALFONSO VARGAS YESENIA	1.014.205.138
21	ALFONSO ZAMUDIO LUZ MARINA CRUZ	41.764.519
22	ALVAREZ AGUILAR HECTOR ARMANDO	80.539.124
23	ALVAREZ DE OROUZ GLORIA INES	46.361.208
24	ALVAREZ PUERTO ANA VICTORIA	41.318.237
25	ALVAREZ TRIANA NANCY CAROLINA	65.772.662
26	ALVAREZ FUENTES JOSE ANTONIO	91.447.471
27	ALVIS ROJAS JORGE ELIECER	93.404.145
28	ALZATE ORTEGA SOBEIDA DEL CARMEN	43.676.666
29	AMADO MERCHAN MARIA BLANCA ELISA	46.369.199
30	AMAYA HERNANDEZ MAYERLING	46.366.696
31	AMAYA TORRES HELDA MARIA	41.447.101
32	AMEZQUITA AGUILON BLANCA ZOFIA	46.673.463
33	AMEZQUITA AGUILON CRISTINA	46.670.701
34	AMEZQUITA AGUILON LUIS ERNESTO	1.053.564.528
35	AMEZQUITA LOPEZ XIMENA LUCIA	1.076.962.226
36	ANDRADE GOMEZ ALEJANDRA MARCELA	1.049.617.461
37	ANGARITA ANGARITA IGNACIO	79.050.666
38	ANGEL BELTRAN YENNY IVON	51.876.126
39	ANGULO FANDINO HENRY	91.012.774
40	ANGULO ZABALA ANDRES DARIO	80.545.204
41	HEREDEROS INDETERMINADOS DE ANTONIO MORENO ALEIDA YULIETH	1.063.322.941
42	APONTE RESTREPO JOHANNA MILENA	46.382.911
43	ARANGO LARA JHON JAIRO	96.362.304
44	ARANGO LOPEZ NORMA YANET	41.911.322
45	ARCILA GONZALEZ MARIELA	41.921.110
46	ARDILA MENDOZA MARITZA	51.666.277
47	ARDILA URBINA AMANDA	51.639.738
48	ARDILA URBINA DIANA MARCELA	52.493.439
49	ARDILA URBINA NIREYA	51.966.677
50	AREVALO AREVALO TEOFILO	3.001.199
51	AREVALO GUALTEROS TITO JAVIER	80.487.212
52	AREVALO PAVA CAROLL ANNIE	52.489.864
53	ARIAS MALDONADO LEYDER ALEJANDRO	80.549.818
54	ARISTIZABAL ARIAS MARTHA LILIANA	41.809.145
55	ARIZA BARBOSA RUBIELA	63.434.770
56	HEREDEROS INDETERMINADOS DE ATUESTA EDGAR YESIT	2.986.393
57	AUDOR PERDOMO ROSA ISNERY	26.473.998
58	AVELLA CERON SANDRA VICTORIA	46.367.040
59	AVELLA PEREZ LUCERO DEL CARMEN	46.358.063
60	AVILA GUEVARA CECILIA VICTORIA	51.614.613
61	AVILA HERNANDEZ LUIS CARLOS	80.764.078
62	AVILA PATINO MARTA ISABEL	46.366.144
63	AVILA RIVERA ESPERANZA	52.340.636
64	AVILA SANCHEZ RICARDO	93.368.911
65	AVILAN TUNJANO CARLOS JULIO	79.267.849

Página 32 de 66

RESOLUCIÓN No. 20200960000745 Fecha: 29-01-2026



66	AVILAN TUJANO GLORIA ESPERANZA	41.686.108
67	AYALA BERNAL CARLOS	79.185.713
68	AYALA VELASQUEZ HAROLD RICARDO	79.864.146
69	BAHAMON ARGUELLO AIDES	41.666.952
70	BALLEN MENDEZ ADELA	41.610.605
71	BALLEN NOVOA JAVIER ORLANDO	80.542.174
72	BARON DE PULIDO MARIA INES	41.616.369
73	BARRAGAN GOMEZ LUIS ANTONIO	80.543.137
74	BARRANTES DE GOMEZ ANA ELINDA	42.002.024
75	BARRERA BALLEN BERCELY	80.441.712
76	BARRERA CELY WILLIAM OSWALDO	74.182.567
77	BARRERA RINCON ASTRITH MIREYA	1.057.671.871
78	BARRETO QUINTERO BRYAN FELIPE	1.143.932.504
79	BARRETO QUINTERO JEYSON ANDRÉS	1.144.137.609
80	BEDOYA PINILLA DOLLY	51.707.722
81	BEDOYA RIOS CAROLINA MARIA	1.059.099.261
82	BEJARANO GONZALEZ YIMY ALEXANDER	80.541.310
83	BELLO PEREZ JOSE MAURICIO	74.063.625
84	BELLO VALERO LUIS FERNANDO	80.419.452
85	BENAVIDES GUERRERO SILVIA	41.429.339
86	BENAVIDES ROZO RAUL	79.710.709
87	BENAVIDES ROZO VICENTE	79.716.618
88	BENAVIDES SANCHEZ LAURA VALENTINA	46.680.625
89	BENAVIDES TORRES DANNY YEZID	80.639.897
90	HEREDEROS INDETERMINADOS DE BENITEZ BAREÑO YEIDE YAZMIN	1.053.333.184
91	BERMÚDEZ RESTREPO STIVEN	1.036.610.176
92	BERMÚDEZ YATE YINED	51.690.232
93	BERNAL BAYONA EDGAR	79.491.960
94	BERNAL BERRIO SANDRA XIMENA	52.866.937
95	BERNAL GACHA OTMAN ADRIAN	79.719.328
96	BERNAL TORRES ELBA JUDITH	46.368.281
97	BERNAL TORRES YULI MARCELA	1.077.144.069
98	BERNIEL ANGELA MARIA	51.921.853
99	BETANCUR JARAMILLO GLORIA CECILIA	43.537.716
100	BLANCO SIERRA CLAUDIA PATRICIA	52.223.741
1	BLANCO SIERRA JUAN PABLO	79.949.470
2	BOHORQUEZ ROA CLAUDIA PATRICIA	52.179.553
3	BONILLA PARRA FANNY	1.069.098.167
4	BONILLA RUIZ SOLFIRIA	55.163.356
5	BONILLA SOLANO JUANA ISABEL	52.615.264
6	BORDA BARRERA ADRIANA ISABEL	46.374.370
7	BORDA BOHORQUEZ CARMEN ELISA	52.489.543
8	BORDA LOSADA LUZ DARY	55.157.792
9	BOTERO MONROY CLAUDIA LORENA	66.728.809

Página 33 de 66

RESOLUCIÓN No. 20200960000745 Fecha: 29-01-2026



11	BRICEÑO ZAPATA WILFREDO	74.184.942
0		
11	BRÍÑEZ EDGAR HUMBERTO	93.124.287
1		
11	BUITRAGO DELGADO CAROLINA	46.381.065
2		
11	BUITRAGO FERNANDEZ WILSON HERNAN	1.077.142.709
3		
11	BUITRAGO GUEVARA ELBERT	79.583.465
4		
11	BUITRAGO WILMAR ARTURO	79.071.198
5		
11	BUSTACARA GONZALEZ FABIAN ANDRES	74.378.370
6		
11	BUSTAMANTE TORO CESAR AUGUSTO	89.006.712
7		
11	BUSTOS BUSTOS ANA LUCIA	51.044.149
8		
11	CALDERON ACOSTA JUAN GUILLERMO	1.055.871.206
9		
12	CALDERON ACOSTA LUIS ENRIQUE	91.505.663
0		
12	CALDERON MARQUEZ CARLOS ESTEBAN	79.629.102
1		
12	CALDERON MURILLO GERARDO	1.075.656.770
2		
12	CALDERON OLIVOS LUZ DARY	46.370.984
3		
12	CALLEJAS OVIEDO HERNANDO	93.081.512
4		
12	CAMACHO ARIZA ELIZABETH	63.435.739
5		
12	CAMACHO ARIZA LELIO	79.340.163
6		
12	CAMACHO GONZALEZ EDGAR	80.395.059
7		
12	CAMACHO GONZALEZ NESTOR	80.395.438
8		
12	CAMARGO DE BEDOYA MARIA BENILDA	41.759.295
9		
13	CAMARGO MARTIN ALONSO	79.062.246
0		
13	CAMARGO RODRIGUEZ PEDRO ANTONIO	74.082.119
1		
13	CANDIA ZABALA DARIO	93.203.916
2		
13	CANO VELASQUEZ ADELO	79.162.488
3		
13	CANTE ANGILO MARIA CLARIBEL	52.268.044
4		
13	CANTOR BARACALDO MARIA VICTORIA	35.409.208
5		
13	CAPERÁ SOGAMOSO LUZ PERLA	66.779.671
6		
13	CARDENAS AMADO ANA MERCEDES	49.457.914
7		
13	CARDENAS AREVALO DILMA ESPERANZA	1.077.144.333
8		
13	CARDENAS CARDENAS CLARA INES	41.632.045
9		
14	CARDENAS DE GUTIERREZ ANA ELVIA	21.158.801
0		
14	CARDENAS OSPINA SANDRA LILIAN	52.382.737
1		
14	CARDENAS GUESAGA LUDIVIA	51.798.315
2		
14	CARDONA RINCON MAGDA PATRICIA	46.380.365

Página 34 de 88



RESOLUCIÓN No. 20200960000745 Fecha: 29-01-2026



3		
14	CARDOZA ESCOBAR DEIDA MERCEDES	66.619.008
4		
14	CARDOZO MEJIA FERNANDO ANDRES	80.006.939
6		
14	CARNONA HERNANDEZ EMILIO	76.316.850
8		
14	CARO QUITANA MARIA OLIVA	51.933.482
7		
14	CARO RUIZ WILMER ALONSO	1.049.802.313
8		
14	CARRANZA ESPEJO ALONSO DE JESUS	79.374.177
9		
16	CARRANZA ESPEJO NEYLA JUDITH	52.020.668
0		
15	CARRILLO CACERES AURA MAYERLY	1.049.605.752
1		
16	CARRILLO GONZALEZ FABIAN LEONARDO	1.073.601.254
2		
16	CARVAJAL MARIN RUBEN DARIO	70.751.080
3		
15	CARVAJAL ORTIZ HENRY ALEXANDER	80.547.604
4		
15	CARVAJAL SANCHEZ MARTHA	55.175.341
5		
16	CASALLAS CIRCA VIDAL	80.386.968
6		
16	CASALLAS GUEVARA LEONOR	41.755.643
7		
16	CASAS CENTENO EVELIO	79.894.877
8		
15	CASTAÑEDA BARRETO OCTAVIO	93.401.123
9		
16	CASTAÑEDA FLORALBA	51.778.233
0		
16	CASTELLANOS CARMEN LIGIA	41.385.073
1		
16	CASTIBLANCO CETINA JOHN JAIRO	80.544.481
2		
16	CASTIBLANCO LUZ MARINA	52.623.611
3		
16	CASTILLO SOCHE HUGO ARMANDO	80.542.417
4		
16	CASTRO BELLO WILSON ALEXANDER	80.543.965
5		
16	CASTRO CARDENAS ANDREA DEL PILAR	52.711.246
6		
16	CASTRO CARDENAS CLARA MAYERLY	52.967.584
7		
16	CASTRO CASTILLO MARIO	79.163.164
8		
16	CASTRO DE RINCON ANA BERTILDA	41.365.119
9		
17	CASTRO DE SALAMANCA GILMA TULIA	46.362.616
0		
17	CASTRO GONZALEZ LIBETH JOHANA	1.042.432.363
1		
17	CASTRO LEAÑO BERTHA CECILIA	41.519.666
2		
17	CASTRO LOPEZ CLAUDIA MARCELA	1.072.421.848
3		
17	CASTRO ROMERO RONY JOSHUA	80.544.849
4		
17	CASTRO SALAS SARA ELIANA	52.837.856
5		
17	CAVANZO GOMEZ HENRY	79.416.073
6		

Página 28 de 88

RESOLUCIÓN No. 20200960000745 Fecha: 29-05-2026



17	CAVIEDES RODRIGUEZ HECTOR ALEXANDER	82.394.325
17	CARON VILLAMIL MARIA ARAMINTA	35.402.250
17	CELENO PERA EDWARD ALEXANDER	80.040.429
18	CELIS NOVA CARLOS ELIJON	79.107.228
18	CELY PORRAS YULY COSTANZA	1.052.361.862
18	CEPEDA MARTINEZ MARTHA ISABEL	48.865.861
18	CERCADO BARRAGAN LIZSETH JENNIFFER	1.110.455.390
18	CHACON CHACON MIRIAM	52.454.964
18	CHAPARRO GIRALDO MERY ROCIO	46.378.720
18	CHAPARRO RIOS HILDA ISABEL	46.369.695
18	CHAPARRO ZORRO WILLIAN RICARDO	1.049.613.943
18	CHARRY VARGAS DIANA MARIA	55.160.368
18	CHAVARRIO RODRIGUEZ CAMILO ANDRES	1.077.144.862
18	CHINOME SUAREZ ANA MARIA	63.547.199
19	CHPATECUIA ROA MARIA NATALIA	52.284.378
19	CIFUENTES RUIZ OSCAR DANIEL	1.049.616.426
19	OPAGAUTA MEDRANO DAVID RICARDO	1.049.605.600
19	COMBARIZA LESMES ALBA LUZ	48.660.588
19	CONTRERAS CASTRO MARIA MARLENY	60.335.520
19	CONTRERAS CHAPARRO GLORIA NELCY	1.049.604.767
19	CONTRERAS DIAZ AUGUSTO	79.105.647
19	CONTRERAS GONZALEZ CAMILO	86.068.618
19	CONTRERAS ROBAYO LUZ MARINA	35.409.800
20	CORDERO URIBE JOHATHAN ALBERTO	91.520.012
20	CORREA AVENDAÑO JORGE ALEXANDER	80.550.225
20	HEREDEROS INDETERMINADOS DE CORREA BETANCUR RUBEN DARIO	71.802.703
20	CORREA DIAZ MARTHA LUCIA	42.970.364
20	CORREDOR IBANEZ SANDRA EDELMIRA	48.381.862
20	CORREDOR OLARTE ISABEL CRISTINA	41.539.824
20	CORREDOR SAAVEDRA AURA LIGIA	40.178.282
20	CORREDOR SANTANA SANDRA LILIANA	52.774.227
20	CORTES ABRIL ANA IRMA	41.341.402
20	CORTES BARRERO JAIRO ANTONIO	80.468.111
21	CORTES GARZON ANA ROSA	51.675.713

Página 56 de 60

RESOLUCIÓN No. 20200900000745 Fecha: 29-01-2020



0		
21	CORTES SOTTO CARLOS ANDRES	83.243.548
1		
21	CRICLLO MENDOZA IDALIA	1.077.142.531
2		
21	CRISTIANHO DE RODRIGUEZ AURA ISABEL	41.339.707
3		
21	CRUZ ARIAS CANDIA JULIETH	41.899.733
4		
21	CRUZ BELTRAN ELVIA	41.513.302
5		
21	CRUZ BOBA WILLIAM	80.434.418
6		
21	CRUZ DURAN EDILSA	48.380.615
7		
21	CRUZ HOLGUIN ARNULFO	74.860.391
8		
21	CRUZ NARES OSCAR ORLANDO	82.393.858
9		
22	CRUZ ROA ALBA LUZ	55.157.396
0		
22	CRUZ RODRIGUEZ HERMES	93.364.092
1		
22	CUARTAS OCHOA MEDARDO ALBERTO	98.518.508
2		
22	CUATIN PALECHOR JOHANNA ANDREA	1.094.890.189
3		
22	CUELLAR GOMEZ SANDRA YASMIN	55.166.750
4		
22	CUELLAR RAMIREZ JENNY MARITZA	55.112.726
5		
22	CUELLAR RODRIGUEZ ALEJANDRO	83.220.303
6		
22	CUENCA ANDREA CATALINA	1.032.389.820
7		
22	CUETOCHAMBO CHACUE YNI MARITZA	41.241.519
8		
22	CUEVAS POLO OSCAR JAVIER	83.237.547
9		
23	CUEVAS RINCON SOILA	46.672.382
0		
23	DAZA CARVAJAL ERIBERTO	74.201.176
1		
23	DE ANTONIO AREVALO YIBOA NOHEMY	23.487.175
2		
23	DE LA CRUZ BLANCA ELVIA	41.117.993
3		
23	DEAGUIS COLMENARES ELKIN JOSE	80.545.646
4		
23	DELGADILLO GALLARDO CLAUDIA MARGARITA MARIA	52.084.828
5		
23	DELGADO DE HERRERA MARIA DEL ROSARIO	46.351.196
6		
23	DIAB MOLINA MARIA ISABEL	41.928.877
7		
23	DIAZ BAEZ MARIA PAULA	49.457.666
8		
23	DIAZ BAEZ MARTHA LUCIA	46.674.083
9		
24	HEREDEROS INDETERMINADOS DE DIAZ DE ROJAS BLANCA INES	41.401.584
0		
24	DIAZ ESTEPA YASMIN AMANDA	46.373.023
1		
24	DIAZ MANCHEGO MIDIA ESTELLA	46.366.509
2		
24	DONCEL RIVERA ADRIAN LEANDRO	80.543.808
3		

Página 37 de 88

RESOLUCIÓN No. 20200960000745 Fecha: 29-01-2026



24	DONCEL RIVERA ROMAN GIOVANNI	80.539.385
4		
24	DUARTE RINCON ALEX IVAN	79.736.524
5		
24	DUQUE CIFUENTES PATRICIA	41.911.984
8		
24	DUQUE RODRIGUEZ ANDRES MAURICIO	1.094.884.102
7		
24	ECHEVERRIA SALAMANCA SOFIA VALENTINA	51.789.209
8		
24	ESCOBAR GUZMAN INDIRA	55.154.260
9		
26	ESCOBAR HORTA FREDY ARCESIO	83.243.866
0		
25	ESCOBAR RODRIGUEZ ROBERTO CARLOS	1.075.228.363
1		
25	ESCOBAR VASQUEZ FRANKLIN	84.284.491
2		
25	ESMERAL VARGAS GIOVANNY JOSEH	93.412.938
3		
25	ESTUPIÑAN GOMEZ MARIA ELCIRA	51.789.671
4		
25	FAJARDO CARO WILSON JAVIER	80.540.886
5		
26	FANDINO PEDRO IGNACIO	80.467.281
8		
25	FECHAS MURCIA WILLIAM ABELARDO	80.542.057
7		
25	FERNANDEZ HERRERA FREDY OMAR	88.203.999
8		
25	FERNANDEZ LANCHEROS SUSANA	1.077.142.890
9		
26	FERNANDEZ LIZARAZO MARCO JAVIER	80.394.872
0		
25	FERNANDEZ PARRA DAYCI YESENIA	1.077.143.526
1		
26	FETEQUA GUTIERREZ CARLOS ANDRES	80.549.539
2		
26	PIERRO OAZA JOSE RENE	12.135.326
3		
26	FIGUEROA GARDENAS EDELMIRA	42.872.742
4		
26	FIGUEROA DUARTE DARWIN OSWALDO	74.378.790
5		
26	FLECHAS BERNAL NANCY MERCEDES	51.565.208
6		
26	FLECHAS MURCIA OMAR RICARDO	80.548.805
7		
26	FLOR CHATE JOSE GIOVANNY	78.315.334
8		
26	FLOREZ MEDINA MARIA ENID	41.848.340
9		
27	FONSECA MORALES AIDE	46.480.886
0		
27	FONSECA ZORRO MARIA NELCY	23.928.904
1		
27	FORERO DE APARICIO MARIA ROSELIA	41.744.793
2		
27	FORERO FORERO MARTHA CECILIA	41.708.411
3		
27	FORERO PAEZ HECTOR STIVEN	80.928.225
4		
27	FORIGUA RODRIGUEZ GIOVANNI	80.549.879
5		
27	FRANCO AYALA JULIO ERNESTO	79.715.537
6		
27	FRANCO GARCIA GLORIA ELBI	41.801.395

Página 38 de 88

RESOLUCIÓN No. 20200960000745 Fecha: 29-01-2026



7		
27	FRANCO MARULANDA JOSE ALVARO	89.004.888
8		
27	FUENTES VARGAS SANDRA JANETHE	46.372.131
9		
28	FUERTE LARROTA ANGELA YULIETH	1.049.803.828
0		
28	GAITAN AYA LUIS CARLOS	83.242.890
1		
28	GAITAN BELTRAN NUBIA ENID	51.643.708
2		
28	GAITAN MANCIPE ALVARO	79.062.687
3		
28	GAITAN PEÑA JULIA ELENA	41.300.220
4		
28	GALAN GRANADOS CONSUELO	46.396.235
5		
28	GALEANO BASABE DIEGO ALEJANDRO	1.075.656.214
6		
28	GALEANO BASABE ERICK JOHANY	80.560.125
7		
28	GALEANO VELASCO KEIDY JHOANA	1.050.029.884
8		
28	GALINDO CASTILLO DIANA MARCELA	52.896.555
9		
29	CARLOS HUMBERTO JIMENEZ MONTOYA	18.833.031
0		
29	GALINDO POVEDA GIOANA DEL PILAR	52.618.248
1		
29	GALLEGO ALVAREZ FRANCISCO ALBERTO	7.168.356
2		
29	GALLEGO GALVIS ISLEDY	43.462.717
3		
29	GALLEGO GALVIS MARIA ESTER	43.461.987
4		
29	GALLEGO LOPEZ LUZ FANNY	36.424.445
5		
29	GALLEGO PEREA LUIS ORLANDO	1.037.571.321
6		
29	GALLO VARGAS LUZ MIRIAN	46.378.385
7		
29	GALLO VIVAS LUZ MARINA	46.660.751
8		
29	GALVEZ MORENO JULIO CESAR	1.057.576.318
9		
30	GALVIS GUIO FANNY LILIANA	52.327.218
0		
30	GAMBOA BARRETO ROSA IRENE	28.829.663
1		
30	GAMEZ DIAZ BRENDA VIVIAN	52.490.779
2		
30	GARCIA AREVALO GEORGINA	36.410.432
3		
30	GARCIA CARVAJAL MILLER	83.262.760
4		
30	GARCIA CLAROS MARTHA ISABEL	55.148.708
5		
30	GARCIA GALEANO ELBER ASORALDO	80.542.130
6		
30	GARCIA GALEANO OSCAR RODRIGO	1.075.652.664
7		
30	GARCIA GARCIA MONGUI	46.359.641
8		
30	GARCIA GUZMAN MARIA DEL PILAR	55.152.698
9		
31	GARCIA HERRERA LEYDER LEONEL	80.546.964
0		

Página 39 de 60

RESOLUCIÓN No. 20200900000745 Fecha: 29-01-2026



Documento firmado digitalmente



31	GARCIA IZQUIERDO MAURICIO EDUARDO	80.541.155
31	GARCIA JOSE LEONARDO	1.077.142.821
31	GARCIA LOPEZ DIEGO MAURICIO	1.094.901.756
31	GARCIA MORALES LUIS EDUARDO	1.094.899.253
31	GARCIA MUÑOZ LEISBER	41.020.198
31	GARCIA ORTEGA YULETH ESNEIDA	46.675.554
31	GARCIA PALOMAR REINERIO	83.243.310
31	GARCIA RAMIREZ LEIDY JOHANA	1.049.620.240
31	GARCIA ROJAS LUZ STELLA	65.748.670
32	GARCIA SANCHEZ OLGA LILIANA	41.912.416
32	GARCIA TAMAYO MARIA HELENA	41.897.003
32	GARCIA WILLIAN JAVIER	80.396.034
32	GARZON DE MARTINEZ MARIA TEGDOLINDA	41.595.528
32	GARZON DE ZABALA ELVIRA	41.500.255
32	GARZON PEDRAZA JOSE ORLANDO	80.466.288
32	GARZON RONCANCIO JULIO CESAR	80.487.802
32	GARZON TAMAYO GLADYS PATRICIA	48.451.912
32	GARZON TORRES DANY HUMBERTO	80.568.644
32	GARZON VALENCIA MARIA LUISA	66.782.036
32	GAVIDIA BARRERA MYRIAM	48.366.947
33	GERARDINO DE CASTRO LUZ AMPARO	41.515.945
33	GIL MONROY JOSE VICENTE	1.077.143.964
33	GIL MONROY LUIS ANTONIO	80.466.360
33	GIL MUREL LUZ ESTELLA	43.049.625
33	GIRALDO DUCUE CAROLINA	41.963.944
33	GIRALDO SALGADO GLORIA YAZMIN	65.781.640
33	GIRALDO SARMIENTO GUSTAVO NESTOR	80.254.790
33	GIRALDO VARGAS CAROLINA	24.605.095
33	GOMEZ CRISTANCHO ANA DERLY	41.730.219
34	GOMEZ DUCUE RICARDO	3.190.536
34	GOMEZ ESPITA JAVIER FRANCISCO	80.547.149
34	GOMEZ FRANCO LUZ HELENA	52.068.671
34	GOMEZ GARZON GERMAN	80.466.850
34	GOMEZ GARZON HECTOR JULIO	80.466.324

Página 49 de 60

RESOLUCIÓN No. 20289960000745 Fecha: 29-05-2026



4		
34		
6	GOMEZ GARZON MARY LUZ	21.104.400
34		
6	GOMEZ GARZON SANDRA MARCELA	1.077.142.777
34		
7	GOMEZ HUDD IGINO	79.167.627
34		
8	GOMEZ MENDOZA ASTRID	66.669.104
34		
9	GOMEZ PINEDA HERLINDA	41.671.887
35		
0	GOMEZ RINCON MARIA GLADIS	41.801.412
35		
1	GOMEZ RIVERA FRANCELY	52.146.106
35		
2	GONZALEZ ACUNA WILSON MIGUEL	60.541.180
35		
3	GONZALEZ ARGUELLO ISABEL	41.700.545
35		
4	GONZALEZ BAYONA GILBERTO ALEXANDER	74.186.258
35		
5	GONZALEZ CACERES NYDIA	46.460.476
35		
6	GONZALEZ CARMEN ADELFA	46.470.031
35		
7	GONZALEZ FORERO GLORIA INES	24.017.290
35		
8	GONZALEZ FORERO YANETH	46.361.373
35		
9	GONZALEZ HERRERA ALVARO	79.062.120
36		
0	GONZALEZ PEREZ VERONICA LUCIA	44.002.819
36		
1	GONZALEZ QUICENO JULIO CESAR	89.002.370
36		
2	GONZALEZ RINCON AURA LILIANA	46.372.064
36		
3	GONZALEZ SALAMANCA MARIA SUSANA	46.366.455
36		
4	GORDILLO PINZON ROSALBA	52.339.514
36		
5	GORDILLO ROA ARAMINTA	41.563.100
36		
6	GRANADA FIERRO ADRIANA PATRICIA	66.762.894
36		
7	GRANADA LOMBANA SANDRA MELENA	1.075.211.488
36		
8	GRANADOS MALAGON MANUEL ERNESTO	1.070.009.360
36		
9	GRANADOS MARTINEZ CLAUDIA LILIANA	1.075.856.573
37		
0	GUARN GARCIA WILMAR HERNANDO	75.102.014
37		
1	GUJQUE DE RINCON ELSY ALIRIA	46.350.960
37		
2	GUERRERO CAMILO ALBERTO	89.008.316
37		
3	GUERRERO CARDENAS MILTON FABIAN	94.268.603
37		
4	GUERRERO CASTRO AURA MERCEDES	52.214.326
37		
5	GUERRERO DE LA PEÑA AURA CECILIA	41.308.433
37		
6	GUERRERO HERNANDEZ RICARDO	78.336.600
37		
7	GUERRERO MURCIA EDWIN WILINTON	79.826.139
37		
7		

Página 41 de 60

RESOLUCIÓN No. 20260966000745 Fecha: 29-01-2026



37	HEREDEROS INDETERMINADOS DE GUERRERO RICO	17.339.282
8	ARBEY	
37	GUERRERO SANCHEZ PATRICIA	51.488.322
9	GUTIERREZ ALARCON MARIA EUGENIA	55.186.167
0	GUTIERREZ FORERO YULI MARIETH	1.070.888.897
38	GUTIERREZ GOMEZ JOHN EDILBERTO	80.076.684
2	GUTIERREZ LOZANO JOSE DE JESUS	93.362.941
38	GUTIERREZ MORENO CRO DEY	79.187.713
4	GUTIERREZ PAEZ LUZ MARINA	51.890.176
38	GUTIERREZ SUAREZ WILLIAN ALEXANDER	79.084.603
6	GUZMAN BERNAL DIANA TERESA	55.179.028
38	GUZMAN CAMELO HERNANDO ANDRES	53.090.605
8	GUZMAN PULIDO JOSE LEONARDO	83.410.788
38	HENAO ARBOLEDA HECTOR EUGENIO	98.501.482
0	HENAO ARCILA SANDRA LUCIA	41.923.112
38	HERNANDEZ AVENDANO NYDIA LEONOR	41.883.660
2	HERNANDEZ BERNAL FABIO	79.666.016
38	HERNANDEZ BERNIEL CAROLINA	53.130.769
4	HERNANDEZ CARDENAS VICTOR RAFAEL	80.467.033
38	HERNANDEZ CARLOS FERNANDO	51.741.888
6	HERNANDEZ CONTRERAS BLANCA ROMELIA	41.473.448
38	HERNANDEZ JAZMIN YICELA	52.630.863
7	HERNANDEZ LOPEZ CAROLINA	52.809.928
38	HERNANDEZ LOPEZ MARINA	41.606.796
8	HERNANDEZ MORALES ELCY	41.403.828
40	HERNANDEZ PINTO NESTOR	91.070.984
2	HERNANDEZ RIANO GLADYS MARIA	46.360.308
38	HERNANDEZ RIANO NAY CECILIA	46.364.991
4	HERNANDEZ ROJAS DANIEL CAMILO	1.002.756.328
40	HERNANDEZ RUIZ GIOVANNY	74.241.121
38	HERNANDEZ YENI MARCELA	43.617.246
6	HERRERA ARANGO MARIA DEL PILAR	41.890.456
40	HEREDEROS INDETERMINADOS DE HERRERA DE MUÑOZ	41.473.123
8	ROSA ELENA	
41	HERRERA DELGADO CLAUDIA PATRICIA	46.370.652
0	HERRERA DELGADO DIANA MARCELA	46.984.413
41		

Página 42 de 68

RESOLUCIÓN No. 2020090000745 Fecha: 29-01-2020



1		
41	HERRERA DURAN OMIRA	48.354.853
2		
41	HERRERA MORENO GRACIELA	52.615.657
3		
41	HIGUITA ALVAREZ MARIA GLADYS	42.998.022
4		
41	HOLGUIN LOPEZ MARIO JOSE	9.520.165
5		
41	HOLGUIN SANCHEZ NIEVES AURORA	41.580.557
6		
41	HUERTAS ESPITIA ANTONIO STEVEN	79.771.435
7		
41	HURTADO HERNANDEZ MAURICIO	83.116.844
8		
41	HURTADO PINZON WILLIAM EDILBERTO	80.541.048
9		
42	JAMES DE ALFONSO MARIA DEL SOCORRO	41.347.919
0		
42	JARA GOMEZ WILLIAM OSWALDO	80.543.722
1		
42	JIMENEZ DE PATIÑO BLANCA	41.580.803
2		
42	JIMENEZ GARZON HELMAN AUGUSTO	80.548.954
3		
42	JIMENEZ MARTINEZ JOSE ALFREDO	93.401.087
4		
42	JIMENEZ MENDEZ VICTOR MANUEL	80.539.186
5		
42	JIMENEZ VARGAS CESAR AUGUSTO	80.544.307
6		
42	LAGOS SANCHEZ ALEJANDRA	46.676.975
7		
42	LAGOS SANCHEZ GLADIS ESTELLA	46.678.040
8		
42	LAGADO ROZO EDUARDO JESUS	1.090.364.927
9		
43	LANCHEROS RUIZ ANGELA CONSUELO	52.334.504
0		
43	LAVAO VARGAS WILSON	83.243.943
1		
43	LAVERDE NIÑO JOSE VALERIO	4.178.760
2		
43	LEAL OSPINA MARTHA LUCIA	41.927.914
3		
43	LEON CASTRO MARIA PAULINA	41.549.079
4		
43	LEON PINZON DELIA ADRIANA	1.075.650.928
5		
43	LEON SANCHEZ RAFAEL FRANCISCO	80.541.111
6		
43	LEON SARMENTO JOHN ALEXANDER	80.540.123
7		
43	LEONARDO ACUÑA ALCIRA	41.060.165
8		
43	LINARES BEJARANO MARIA GENAIDA	52.035.292
9		
44	LINARES RIBERA MARIA CONSUELO	52.250.690
0		
44	LIZARAZO BARRERO JAIRO ALEXANDER	80.488.412
1		
44	LIZARAZO BARRERO SANDRA PATRICIA	21.148.084
2		
44	LLANO GALLEGU FERNANDO LEON	70.762.801
3		
44	LLANOS TEOFILO	83.224.344
4		

Página 43 de 88

RESOLUCIÓN No. 20200960000745 Fecha: 29-01-2026



44	LOAIZA CASTAÑEDA LUIS ANGEL	70.726.266
44	LOAIZA DE ESTRADA MARIA YOLANDA	42.748.864
44	LOAIZA URIBE MARTHA LUCIA	41.905.226
44	LOMBANA MAYUSA MILENA MYRIAM	52.816.510
44	LOMBANA MAYUSA WILMAR GREGORIO	79.095.241
45	LOMBANA SANCHEZ JAVIER ALEXANDER	80.541.700
45	LOMBANA SANCHEZ LUIS ALBERTO	11.348.235
45	LONDONO CASTAÑEDA CLARA SOCORRO	55.153.047
45	LONDONO CASTELLANOS CLAUDIA PATRICIA	55.065.214
45	LONDONO SANCHEZ LORCY	55.169.523
45	LOPEZ ARANGUREN CLAUDIA ISABEL	45.369.756
45	LOPEZ CORTES NELSON HUGO	80.486.591
45	LOPEZ GARCIA LUZ ADRIANA	41.563.723
45	LOPEZ GIL HECTOR	80.486.353
45	LOPEZ LEON RICARDO	79.419.923
45	LOPEZ LOPEZ CESAR FERNANDO	74.081.485
45	LOPEZ LOPEZ HEIDY ESPERANZA	1.077.144.625
45	LOPEZ OTERO MARIA ARELYS	55.792.811
45	LOPEZ PEDREROS JORGE ENRIQUE	11.343.281
45	LOPEZ PIRAQUIVE CARMEN JULIA	41.321.603
45	LOPEZ TORRES JOSE CUPERTINO	80.486.514
45	LOPEZ TORRES NOHORA TULIA	52.027.842
45	LOPEZ VARGAS LUIS LEONEL	74.260.739
45	LORA MARTINEZ LEONARDO ENRIQUE	73.566.270
45	LOSADA CAMPOS JIMMEN JOSE	93.987.351
47	LOSADA LOSADA DUPERLY	55.189.567
47	LOSADA SANCHEZ ESNEIDER	55.113.947
47	LOSADA SANCHEZ SEMEY	55.114.306
47	LOZANO JENNIFER	41.963.120
47	LOZANO OSORIO SANDRA LILIANA	55.783.215
47	LUGO NAVARRO DIEGO	83.221.455
47	LUQUE MORENO CARLOS MARIO	1.032.427.683
47	MAHECHA SECHAGUA DIANA CAROLINA	1.069.728.024
47	MAHECHA SIERRA NUBIA	66.726.707

Página 44 de 88

RESOLUCIÓN No. 20200900000745 Fecha: 29-01-2020



8		
17		
9	MALAGON ALONSO ANGELA AMPARO	41.809.134
48	MALAGON MERCHAN PEDRO ANTONIO	80.544.402
0		
48	MANTILLA PERUELA WILLIAM ALBERTO	80.773.897
1		
48	MARIN MARIN JOHN ALEXANDER	80.467.896
2		
48	MARIN MONSALVE OMAR OSVALDO	98.498.899
3		
48	MARLES GOMEZ OMAR	96.360.314
4		
48	MARMOLEJO BLITRAGO JESUS ANTONIO	14.586.469
5		
48	MARTIN CAMPOS DAIRO ELECER	79.064.603
6		
48	MARTIN CAMPOS RUBELA	20.686.711
7		
48	MARTIN DE BARRACALDO MARIA TERESA	41.586.772
8		
48	MARTINEZ ALBARRACIN RAFAEL ADRIAN	80.539.149
9		
49	HEREDEROS INDETERMINADOS DE MARTINEZ ALVAREZ YOLANDA MARIA	45.437.863
0		
49	HEREDEROS INDETERMINADOS DE MARTINEZ CIPUENTES MEDARDA	41.466.274
1		
49	MARTINEZ CORREDOR GLORIA MARIA	41.748.511
2		
49	MARTINEZ FRANCO CLAUDIA PATRICIA	41.940.549
3		
49	MARTINEZ HENAO LUIS CARLOS	80.541.197
4		
49	HEREDEROS INDETERMINADOS DE MARTINEZ JAIME HERNANDO	79.368.894
5		
49	MARTINEZ LEON CLAUDIA MILENA	52.791.152
6		
49	MARTINEZ MORALES CARMEN AMELIA	46.380.106
7		
49	MARTINEZ QUIROGA JOSE VICENTE	80.732.852
8		
49	MARTINEZ QUIROGA MARIA IRENE	51.657.035
9		
50	MARTINEZ RESTREPO JORGE HUMBERTO	94.365.660
0		
50	MARTINEZ SILVA LUZ ESPERANZA	41.657.035
1		
50	MARTINEZ SUAREZ GERMAN ALBERTO	80.178.115
2		
50	MARTINEZ VALENCIA CLELIA	24.464.188
3		
50	HEREDEROS INDETERMINADOS MARILANDA CENDALES JAIME ALBERTO	79.361.879
4		
50	MATTA ANA VIDELA	23.269.548
5		
50	MAZUERA ALCALDE DIEGO	94.226.803
6		
50	MEDINA GALLO EDWIN AUGUSTO	1.052.379.703
7		
50	MEDINA MUÑOZ DORISEL	1.049.611.123
8		
50	MEDINA MUÑOZ ERIKA FERNANDA	1.049.611.122
9		
51	MEDINA RODRIGUEZ MAGDA LILIANA	52.268.800
0		
51	MEDINA ROJAS MARLENY	46.360.069
1		

Página 45 de 60

RESOLUCIÓN No. 2026996000745 Fecha: 29-01-2026



51	MEJIA GONZALEZ MARTHA LUCIA	41.003.381
2		
51	MELO GAMBA MARIA ANGELICA	1.072.420.962
3		
51	MENDEZ FONSECA PIEDAD	1.075.054.005
4		
51	MENDEZ GARNICA SANDRA PATRICIA	1.074.888.203
5		
51	MENDEZ SANDOVAL ALBA LUZ	52.963.776
6		
51	MENDEZ TELLEZ CARLOS ALBERTO	80.496.615
7		
51	MENDOZA AMAYA OSCAR HERNAN	79.412.725
8		
51	MENDOZA CARDOSO KAREN YNETH	1.055.226.909
9		
52	MENDOZA RAMIREZ CANDIDO	93.448.378
0		
52	MENESES ROMERO SIXTA	40.622.171
1		
52	MENJURA VARGAS ANYELA JOHANA	53.159.617
2		
52	MESA CALLE ALBA MERY	42.586.266
3		
52	MESA CESPEDA STELLA	46.363.978
4		
52	MESA NARANJO MARIA LUISA	41.425.928
5		
52	MESA PALOMINO LUZ ELENA	66.764.333
6		
52	MESA QUINTANA ROGA CRISTINA	52.186.667
7		
52	MESA VARGAS ANA MARIA	46.363.680
8		
52	MOSCOLON VARGAS DANIEL	1.022.337.466
9		
53	MOJICA MALDONADO LUIS JORGE	79.373.334
0		
53	MOJICA MENDEZ LUZ MERY	51.921.880
1		
53	MONCADA SOTELO GILBERTO NOEL	79.231.733
2		
53	MONTANO PARRA JOHN ALEJANDRO	80.932.844
3		
53	MONTAÑEZ CARO AURA MARY	46.362.581
4		
53	MONTAÑEZ MEDINA GLADYS	46.367.608
5		
53	MONTAÑEZ VARGAS SANDRA MILENA	46.377.124
6		
53	MONTAÑO GALVIS FRANCISCO ANTONIO	80.541.682
7		
53	MONTAÑO POMEBA BLANCA MARIELA	51.596.067
8		
53	MONTENEGRO DAZA ROSA MERY	51.827.532
9		
54	MONTERO PAEZ DIANA MARCELA	1.075.058.378
0		
54	MONTEBASTLANCO MILTON GIOVANY	80.543.359
1		
54	MONTOYA ATEHORTUA JOSE IGNACIO	70.063.147
2		
54	MONTOYA MORA JANETH	51.594.584
3		
54	MORA CUARTAS LUZ MYRIAM	38.239.954
4		
54	MORA MORALES MARTHA EDITH	40.179.428

Página 48 de 60

RESOLUCIÓN No. 20200960000745 Fecha: 29-01-2026



5		
54	MORA SAAVEDRA JUAN CARLOS	93.378.873
6		
54	MORALES ALVAREZ MIREYA ANGELA	46.351.792
7		
54	MORALES CORREDOR SANDRA PATRICIA	51.968.430
8		
54	HEREDEROS INDETERMINADOS DE MORALES LAIRA MARIA	41.473.437
9		
55	MORALES ORTIZ NELSON ENRIQUE	83.090.048
0		
55	MORALES ZAMORA JESUS	83.235.820
1		
55	MORAN CHAUTA NORMA MORYS	52.962.196
2		
55	MORENO ARIAS CARLOS ALONSO	79.427.268
3		
55	MORENO CAMPOS DORIS MILENA	63.273.428
4		
55	MORENO HILES MARIA LIBIA	55.174.835
5		
55	MORENO HUERTAS GLORIA OMARA	52.546.921
6		
55	MORENO ROJAS MARIA ISABEL	46.358.981
7		
55	MORENO VASQUEZ RUTH ELENA	52.584.093
8		
55	MOSQUERA LUISA JOHANNA	52.487.419
9		
56	MOYA CARRILLO GERMAN DARIO	79.362.274
0		
56	MOYA DE TORRES MARIA DEL CARMEN	35.401.370
1		
56	MUR HERRAN DAVID	93.357.488
2		
56	MUNCIA CANZARES NERY ROSALBA	1.100.452.063
3		
56	MUNOZ ANGULO JEFFERSON ALEXANDER	1.075.658.250
4		
56	HEREDEROS INDETERMINADOS DE MUÑOZ CADENA GLORIA ELIZABETH	1.077.142.305
5		
56	MUNOZ GIRALDO LUIS GUSTAVO	71.641.846
6		
56	MUNOZ HERRERA DIANA MARCELA	52.806.024
7		
56	MUNOZ HERRERA LUIS FERNANDO	80.087.796
8		
56	MUNOZ MORENO EDGAR JAVIER	79.512.215
9		
57	MUNOZ PENAGOS GEREMIAS	80.361.519
0		
57	MUNOZ PULIDO FLORDELINA	41.476.303
1		
57	MUNOZ PULIDO KEYI	51.827.646
2		
57	NAVA GARDENAS SINDY YORLEIDY	52.917.001
3		
57	NAVARRETE AREVALO MARIA TRINIDAD	41.336.917
4		
57	NEME CASALLAS JOSE FELIX	80.395.184
5		
57	NIETO AMAYA SAMUEL	93.123.414
6		
57	NIÑO CAMARGO MARIELA	46.355.555
7		
57	NIÑO CAMARGO ROSA	46.350.862
8		

Página 47 de 60

RESOLUCIÓN No. 20200900000745 Fecha: 29-01-2020



57	NIÑO DIAZ EDGAR GUSTAVO	91.040.147
58	NIÑO LUIS GLADYS MARIA	41.890.110
58	NIÑO NIÑO LUZ EDITH	46.374.104
58	NIÑO ORTIZ ELSA MILADY	55.171.671
58	NIÑO RICO CAMPO ELIAS	79.060.828
58	NORIEGA HOYOS LADYS	43.531.937
58	NOYDA GUEVARA ESPERANZA	36.402.863
58	OBANDO NERA LUZ ANGELA	66.779.206
58	OCHOA MARIN EDITH	52.147.172
58	OJEDA ANGARITA MARIA CRISTINA	46.667.975
58	OJEDA RICO CLAUDIA YAMILE	48.374.121
58	OJEDA RICO MILENA ANDREA	46.365.899
59	OLARTE CUBIDES DOLLY ROCIO	63.438.140
59	OLAYA GONZALEZ JUAN CARLOS	86.079.829
59	OLAYA MERCHAN CLAUDIA PATRICIA	55.164.774
59	ORDUZ ALVAREZ JESUS ALONSO	74.189.855
59	ORDUZ ALVAREZ ROSA LILIA	46.367.566
59	ORJUELA ACUNA ARMANDO	60.542.220
59	ORJUELA DIAZ DIANA CONSUELO	52.165.830
59	ORJUELA FRANCO OSCAR	79.498.981
59	ORJUELA ROJAS CESAR GIOVANNI	80.550.246
60	HEREDEROS INDETERMINADOS DE DROZCO MONTOYA MARTHA CECILIA	41.910.273
60	DROZCO ORTIZ FRANCY ERICA	41.929.771
60	DROZCO TOBON PAULA ANDREA	43.833.214
60	ORTIZ FLOREZ JUAN DE JESUS	80.467.466
60	ORTIZ MELO LUZ NELLY	66.766.744
60	ORTIZ REPIZO ADRIANA MARIA	66.760.488
60	ORTIZ ZABALA CLARA INES	41.797.801
60	ORTIZ ZAMBRANO BLANCA LILIA	51.803.033
60	OSORIO TAFUR FRANCY PATRICIA	41.963.762
60	OSPINO ZULUAGA HUMBERTO	75.066.462
61	OSPINA IBARRAGA MARTHA INES	43.728.760
61	HEREDEROS INDETERMINADOS DE OSPINO HERRERA ALBERTO JOSE	77.104.731
61	OSTOS ACOSTA BARBARA ANTONIA	52.616.837

Página 48 de 66

RESOLUCIÓN No. 2026996000745 Fecha: 29-01-2026



2		
61	OTALVARO OROZCO LUZ NELLY	43.459.060
3		
61	OTERO DE RADA NOHORA	41.673.184
4		
61	OTERO GELVEZ SANDRO YESID	79.832.573
5		
61	OVALLE GALVIS JAIME	79.660.667
6		
61	PABON VANEGAS DIANA ZORAIDA	1.075.653.667
7		
61	PABON VANEGAS JENNY FABIOLA	1.075.651.378
8		
61	PACHON CARDENAS HUGO JAVIER	1.075.657.868
9		
62	PACHON RIVERA MOISES	79.360.001
0		
62	PADILLA VILLADA GUILLERMO ANDRES	1.094.903.648
1		
62	PAEZ CLAVIJO SANTIAGO ALFONSO	1.075.655.027
2		
62	PAEZ PINILLA MIGUEL ANTONIO	79.464.442
3		
62	PALENCIA MARROQUIN OSCAR ALBERTO	80.722.030
4		
62	PANE ELIZABETH	52.258.545
5		
62	PARDO ROCHA LAURA FERNANDA	1.101.886.060
6		
62	PARDES RIOS MAGHYERLI	52.768.324
7		
62	PARRA ALDANA GLADYS TATIANA	1.075.651.386
8		
62	PARRA MARIN LUIS FERNANDO	80.467.141
9		
63	PARRA MENDEZ ELADIO	80.375.292
0		
63	PARRA PEÑA GLORIA ELSA	46.670.843
1		
63	PARRA REY ROSALBA	52.228.588
2		
63	PARRA ROJAS CRISTIAN CAMILO	74.081.413
3		
63	PARRA ROJAS LINA ANDREA	46.396.607
4		
63	PARRA VARGAS JOHN ALEXANDER	79.738.810
5		
63	PASTO PEREZ ANA JULIA	47.433.026
6		
63	PATIÑO CASTRO OLGA ADALGISA	41.470.027
7		
63	PATIÑO JIMENEZ RODRIGO	80.068.884
8		
63	PATIÑO PINEDA MYRIAM YANNETH	46.375.366
9		
64	PATIÑO PINEDA PEDRO ALEXANDER	74.186.531
0		
64	PATIÑO PINEDA SANDRA PATRICIA	46.371.814
1		
64	PATIÑO VEGA MERY	46.362.029
2		
64	PEDRAZA GOMEZ VICTOR	79.669.031
3		
64	PEDRAZA SUAREZ OLGA LUCERO	52.616.305
4		
64	PERALTA NOVCA EUCLIDES	79.127.893
5		

Página 49 de 66

RESOLUCIÓN No. 20200900000745 Fecha: 29-01-2020



64	PERALTA PINEDA EDISON	1.052.379.284
64	PERDOMO GAITAN GUSTAVO ADOLFO	1.076.220.408
64	PERDOMO GARCIA BEATRIZ	55.110.521
64	PERDOMO GARCIA MERCEDES	1.081.395.011
64	PERDOMO LAISEGA ROLAND ANDRES	83.243.801
65	PERDOMO MEDINA ANGELICA	55.162.749
65	PERDOMO PERDOMO LAURA FERNANDA	1.114.339.157
65	PEREA MELENDEZ MERCEDES HELENA	57.448.896
65	PEREZ ARCE AMANDA	41.500.935
65	PEREZ GARCIA LUZ MARINA	52.645.352
65	PEREZ HERRERA NALYS YANET	52.144.247
65	PEREZ MEDINA BEATRIZ	36.280.919
65	PEREZ MEJIA BERTHA MABEL	46.356.715
65	HEREDEROS INDETERMINADOS DE PEREZ MORA JAVIER ALFONSO	93.402.692
66	PEREZ NARANJO GILMA	46.381.925
66	PEREZ NOCUIA ANA JOSEFA	46.368.066
66	PEREZ NOCUIA TRINIDAD	46.374.587
66	PEREZ RINCON DAISY LILIANA	1.020.732.653
66	PEREZ ROJAS MAGDA ROCIO	46.367.970
66	PEREZ SILVA ALEXANDER	79.602.358
66	PEREZ VALLEJO BLANCA LORENA	55.759.019
66	PEREZ VASQUEZ CLAUDIA ELENA	43.513.369
66	PEREZ VASQUEZ EDILIA MARIA	43.066.774
66	PEREZ VASQUEZ LUZ MARINA	43.012.565
67	PERICO GRANADOS LUZ STELLA	46.363.692
67	PEÑA BERNAL MYRIAN MARLEN	51.584.912
67	PEÑA HURTADO ANGELA MARIA	46.373.152
67	PEÑA MORA WILNER ERNEY	83.243.756
67	PEÑA NAVARRO TATIANA CONCEPCION	46.368.027
67	PEÑARANDA RODRIGUEZ OLGA MARLENY	46.368.021
67	PINEDA AVILA ADRIANA ESMID	1.049.602.947
67	PINEDA DE FRANCO BERTHA	41.391.192
67	PINEDA DE PATIÑO FLORISELDA	46.360.303
67	PINEDA ORDOZCO CLAUDIA PATRICIA	52.534.572

Página 88 de 88

RESOLUCIÓN No. 20200906000745 Fecha: 29-03-2020



9		
68	PINEDA RINCON MARTHA ISABEL	63.342.971
0		
68	PINEDA BISA SILVINO	1.183.035
1		
68	PINILLA GUERRERO JOHN EDISON	1.070.005.338
2		
68	PINILLA HERNANDEZ FRANCISCO DE LA CRUZ	79.069.289
3		
68	PINZON CUCAITA FABIO	80.486.909
4		
68	PINZON MORENO ROSALBA	51.804.920
5		
68	PLATA MARIA LUISA	48.678.969
6		
68	PLAZAS GUZMAN PILAR DEL SOCORRO	48.362.968
7		
68	POLANCO POLANCO LUISA FERNANDA	55.113.322
8		
68	POLANIA HURTADO ERNESTO	96.367.434
9		
68	POLO PADILLA OFELIA	45.509.833
0		
68	PONGUTA ROJAS ELADIA ESPERANZA	48.368.203
1		
68	PONGUTA ROJAS NADIA MILENA	48.376.265
2		
68	PONGUTA ROJAS NATALIA	48.379.008
3		
68	PORRAS VILLAMIL HARVEY ALFONSO	1.075.654.002
4		
68	POVEDA MARTINEZ MARTHA XIMENA	55.175.895
5		
68	POVEDA POVEDA MAGNOLIA ESPERANZA	52.302.803
6		
68	POVEDA POVEDA MARIA GRACIELA	35.409.681
7		
68	PREDADO ROJAS ELBA YANNETH	48.369.287
8		
68	PRIETO PEÑA MARIA CATALINA	48.369.325
9		
70	PUESTES DUARTE WILLIAM HUMBERTO	1.049.811.686
0		
70	PUESTES RODRIGUEZ ROBERTO DE LOS ANGELES	80.724.987
1		
70	FUERTA ORTIZ JOHN JAIRO	71.824.905
2		
70	FUERTA RESTREPO GUSTAVO ALONSO	71.589.512
3		
70	PULIDO ESPAÑOL LUIS ALFONSO	80.412.123
4		
70	PULIDO FINO JORGE LEONARDO	1.075.860.381
5		
70	PULIDO FINO VIVIANA CAROLINA	1.075.857.178
6		
70	QUINTANA ORDUZ JAIME ERNESTO	74.188.258
7		
70	QUINTERO BARRERO ANA ISABEL	41.520.237
8		
70	QUINTERO GALEANO DARIO MAURICIO	80.541.150
9		
71	QUINTERO GARCIA LUZ ADRIANA	41.931.750
0		
71	QUINTERO RODRIGUEZ YOLANDA	48.576.234
1		
71	QUINTERO SALAZAR LUISA FERNANDA	1.031.127.078
2		

Página 81 de 88

RESOLUCIÓN No. 20200506000745 Fecha: 29-01-2026



71	QUIROGA PARDO RUBIELA	63.438.205
3		
71	QUIROZ CACERES LEIDY ESPERANZA	1.049.816.177
4		
71	QUIROZ CACERES JONATHAN EDGARDO	1.049.804.588
5		
71	QUIROZ PEREZ WILLIAM ELECER	79.640.307
6		
71	QUIROZ QUIROZ CATALINA MARIA	43.780.049
7		
71	QUITIAQUEZ QUINCHE LUIS GONZALO	93.369.623
8		
71	HEREDEROS INDETERMINADOS DE RAMIREZ CALDERON ERIONDA	51.562.396
9		
72	RAMIREZ CALDERON MARIA BELEN	51.586.630
0		
72	RAMIREZ CAVEDES DIANA MARIA	56.174.327
1		
72	RAMIREZ GOMEZ CLAUDIA MILENA	55.148.715
2		
72	RAMIREZ GOMEZ MARLON CESAR	9.395.448
3		
72	RAMIREZ GORDO ERNEY	63.234.373
4		
72	RAMIREZ MORENO PEDRO PABLO	79.061.906
5		
72	RAMIREZ RAMIREZ TATIANA	66.716.965
6		
72	RAMIREZ ROSAS CAMILO ERNESTO	1.118.540.169
7		
72	RAMIREZ SOTO DIANA STELLA	52.097.600
8		
72	RAMIREZ TINJACA OSCAR OSWALDO	80.543.921
9		
73	RAMIREZ TOBAR MARIA RUBY	41.880.885
0		
73	RAMOS HIDALGO ADRIANA MARCELA	1.013.562.411
1		
73	RAMOS VERGARA MARIA FERNANDA	66.853.073
2		
73	RESTREPO DE RESTREPO LUZ MARINA	41.885.204
3		
73	RESTREPO LOPEZ AMPARO DEL SOCORRO	42.995.508
4		
73	RESTREPO VELANDIA WILLIAM ROBERTO	93.202.766
5		
73	REYES CARVAJAL ENRIQUE	79.735.928
6		
73	REYES CEPEDA MARIA OLIMPIA	51.626.627
7		
73	REYES NIÑO JOHANNE ASTRID	1.049.812.637
8		
73	REYES REYES LUZ MARINA	55.151.311
9		
74	REYES ROJAS LINA MARIA	52.690.032
0		
74	RIÑO ALONSO OSCAR EDUARDO	80.409.553
1		
74	RIÑO ARANGUREN DORALICE	46.353.815
2		
74	RIÑO SALCEDO LINEY ANDREA	46.382.923
3		
74	RICO GARDENAS FLORANGELA	46.354.810
4		
74	RICO MESA ALFREDO	74.084.960
5		
74	RICO MESA NUBIA	46.371.540

Página 62 de 68

RESOLUCIÓN No. 20200960000745 Fecha: 29-01-2026



6		
74	RICO MOYA LINA PAOLA	1.022.325.057
7		
74	RINCON CLARA INES	20.801.572
8		
74	RINCON DE SALAMANCA ROSA ELVIA	46.610.002
9		
75	RINCON GONZALEZ MARLENY	51.987.030
0		
75	RINCON GUAJQUE CLAUDIA MARITZA	46.363.599
1		
75	RINCON HERNANDEZ MARTHA YOLANDA	52.414.141
2		
75	RINCON JIMENEZ GUSTAVO	79.290.817
3		
75	RINCON MERCHAN MIRIAM	46.360.675
4		
75	RINCON RINCON DIANA XIMENA	46.360.825
5		
75	RINCON RINCON MARIA RUTH	46.370.464
6		
75	RINCON RISCANEVO EMILIA	46.610.003
7		
75	RINCON RODRIGUEZ CARLOS EDILBERTO	50.390.320
8		
75	RINCON SANCHEZ MARIA DOLORES	46.361.212
9		
76	RINCON TIBADUZA CLAUDIA PATRICIA	46.363.434
0		
76	HEREDEROS INDETERMINADOS DE RIOS ALARCON LUZ MAIRE	46.360.243
1		
76	RIOS RESTREPO MONICA ALEXANDRA	42.789.062
2		
76	RIVAS DUSSAN RICARDO	83.237.518
3		
76	RIVERA PEREZ LLIS GONZALO	82.369.607
4		
76	RIVERA TRUJILLO MARITZA	55.172.734
5		
76	RIVEROS QUEVEDO FANY ALCIRA	52.270.767
6		
76	RIVILLAS ECHEVERRY JOHANNA	41.968.998
7		
76	ROBERTO MONTAÑEZ DIANA CAROLINA	1.067.670.876
8		
76	ROCHA CORREDOR MARIA PATRICIA	46.369.582
9		
77	ROCHA CORREDOR MARTHA ESPERANZA	46.366.727
0		
77	ROCHA CORREDOR YINA CONSUELO	46.374.395
1		
77	ROCHA NARVAEZ EDISSON FABIAN	1.049.905.062
2		
77	RODRIGUEZ AVILA ANDRES FLAMINIO	74.081.711
3		
77	RODRIGUEZ AVILA LUIS ALBERTO	74.166.336
4		
77	RODRIGUEZ BARRERA RUTH MIRELLA	52.620.072
5		
77	RODRIGUEZ CASTAÑEDA SANDRA PATRICIA	52.517.867
6		
77	RODRIGUEZ CORREDOR JUDITH	41.648.025
7		
77	RODRIGUEZ DE MEDINA ANA BEBA	41.616.671
8		
77	RODRIGUEZ DE RODRIGUEZ LUZ MIRYAN	43.048.736
9		

Página 82 de 88

RESOLUCIÓN No. 20200960000745 Fecha: 29-01-2026



78	RODRIGUEZ FERRO EDWIN ANTONIO	1.082.804.160
78	RODRIGUEZ FERRO YUDY TATIANA	1.075.208.723
78	RODRIGUEZ FORERO NICOLAS DAVID	1.049.820.867
78	RODRIGUEZ FRANCO FABIO ALEXANDER	89.001.580
78	RODRIGUEZ GARCIA MIGUEL ANTONIO	80.486.595
78	RODRIGUEZ GARCON MARTHA EDILIA	80.326.010
78	RODRIGUEZ JAMES EDILMA	42.759.314
78	RODRIGUEZ LEON ROCIO	52.788.288
78	RODRIGUEZ MARTIN GIOVANI	80.376.909
78	HEREDEROS INDETERMINADOS DE RODRIGUEZ OLGA LUCIA	41.893.803
79	RODRIGUEZ PEÑA FLOR MILENA	52.529.445
79	RODRIGUEZ QUESADA FAIBER	83.242.805
79	RODRIGUEZ RODRIGUEZ EDGAR	80.003.497
79	RODRIGUEZ ROJAS JOSE ELBER	93.368.243
79	RODRIGUEZ SALAS CAROLINA	1.075.658.839
79	RODRIGUEZ VARGAS GLADYS	46.387.273
79	ROJAS ALZATE CRISTIAN CAMILO	1.017.143.060
79	ROJAS BARRETO MARIA EDELED	55.165.339
79	ROJAS CHAVARRIO ALDEMAR	80.468.485
79	ROJAS DE FIGUEROA BETTY	46.357.545
80	ROJAS GIL LENNY JAZMIN	46.370.670
80	ROJAS MIRYAM ISABEL	46.450.594
80	ROJAS OLAYA ORLANDO	93.360.104
80	ROJAS PALMA ALVARO	93.361.569
80	ROJAS PALMA RODRIGO	93.368.009
80	ROJAS QUINTERO LUISA FERNANDA	1.075.657.039
80	ROJAS RINCON BEATRIZ ELENA	43.013.333
80	ROJAS ROJAS CLAUDIA LUJANA	46.372.910
80	ROJAS TORRES ALBA YOHANA	1.075.655.271
80	ROJAS ULLOA LIZA MAYELI	52.702.488
81	ROMERO CARRILLO ELKIN DARIO	79.171.029
81	ROMERO CASTRO CLAUDIA BEATRIZ	52.130.706
81	ROMERO GANON ANA DORA	35.401.845
81	ROMERO DE DIAZ LILIA STELLA	41.532.782

Página 84 de 88

RESOLUCIÓN No. 2026996000745 Fecha: 29-01-2026



3		
81	ROMERO MELO HUGO RODOLFO	80.487.187
4		
81	ROMERO RAMIREZ LAURA PATRICIA	52.966.320
5		
81	ROMERO SANCHEZ JUAN CARLOS	80.548.387
6		
81	ROMERO SARMENTO MAURICIO	79.567.143
7		
81	RONCANCIO SUAREZ DOLLY YOHANA	46.678.866
8		
81	RONCANCIO VILLALBA ALIX YURAMA DEL PILAR	52.969.515
9		
80	RONCANCIO VILLALBA MELBA LORENA	51.887.975
0		
82	ROSAS CHAPARRO NELDA ZORAYA	46.363.209
1		
82	RUEDA BELTRAN JOHAN	80.499.818
2		
82	RUIZ GALINDO OLGA	41.527.219
3		
82	RUIZ GONZALEZ GLORIA ESPERANZA	46.352.144
4		
82	RUIZ MURILLO MARIA LILIA	41.462.213
5		
82	RUIZ RODRIGUEZ IRMA	21.102.904
6		
82	SAAVEDRA CASTELLANOS IOVANNY	74.242.343
7		
82	SAAVEDRA MACHUCA DORA	51.762.540
8		
82	SAAVEDRA TAPIERO LUISA ALEXANDRA	52.962.386
9		
83	SALAMANCA BARRERA SOFIA YAMILE	51.799.218
0		
83	SALAMANCA GARCIA DIEGO FABIAN	1.032.374.787
1		
83	SALAMANCA RINCON YENNY MARITZA	46.373.879
2		
83	SALAMANCA RODRIGUEZ NELSON FERNANDO	74.324.239
3		
83	SALAMANCA SALAMANCA MARY	40.364.196
4		
83	SALAS CORDOBA JORGE IVAN	96.574.784
5		
83	SALAZAR GOMEZ ELDA LUCIA	20.891.171
6		
83	SALAZAR RUBIANO GILFREDY	82.360.677
7		
83	SALCEDO CORDERO LUZ MARINA	46.350.846
8		
83	SALGADO BUSTOS JAIRO GABO	79.577.869
9		
84	SALGADO PINTOR NAYI MARLEN	46.677.319
0		
84	SANABRIA QUIMBAYO ROMAN	93.202.090
1		
84	SANCHEZ CAPACHO NIDYA ESMERALDA	63.536.814
2		
84	SANCHEZ CAPACHO YANETH AMPARO	80.347.124
3		
84	SANCHEZ CARVAJAL TRINIDAD	65.698.220
4		
84	HEREDEROS INDETERMINADOS DE SANCHEZ CELY AURA LINA	46.363.431
5		
84	SANCHEZ HERNANDEZ MARTHA ISABEL	35.402.787
6		

Página 55 de 66

RESOLUCIÓN No. 20200906000745 Fecha: 29-01-2020



54	SANCHEZ HIDALGO MARIA ENERED	55.152.143
54	SANCHEZ MALDONADO HENRY GIOVANNY	1.075.655.674
54	SANCHEZ MONTAÑO KIMBERLY DAYAN	1.026.255.123
55	SANCHEZ PERDOMO JOSE JAMES	83.028.795
55	SANCHEZ TRIANA SANDRA MILENA	52.865.510
55	SANCHEZ USMA LEONEL	75.094.123
55	SANCHEZ ZABALA DAMARY	55.112.446
55	SANDOVAL BEDOYA MARISOL	52.060.844
55	SANDOVAL NIÑO DORA ANGELA	46.353.925
55	SANTANA BENAVIDES JIMMY FABIAN	80.549.485
55	SANTANA FARFAN MERCEDES	51.582.153
55	SARMIENTO POVEDA ANA ISABEL	51.504.239
55	SCARPIETA OGORIO MARLON	83.181.913
55	SERRANO CIFUENTES LAURA	51.583.110
56	SACHOQUE LUCRECIA	51.580.930
56	SICACHA ROCHA NUBIA MARLENY	52.016.853
56	SIERRA DIEGO GERARDO	79.063.264
56	SIERRA GARCIA FLOR BLANCA	41.542.850
56	SIERRA MONGUI MARIA HERMINDA	46.363.533
56	SIERRA TORRES HILDA TERESA	41.520.185
56	SILVA GUIZA HECTOR YESIT	79.063.389
56	SOCADAGUI MANOSALVA MAYRA GISELLA	1.049.605.731
56	SOLANO ANGARITA NANCY YOLIMA	52.969.365
57	SOTACUIRA SALAMANCA MYRIAN YADIRA	46.383.218
57	SOTO CARMONA JUAN CARLOS	79.158.142
57	HEREDEROS INDETERMINADOS DE SOTO DE RAMIREZ MYRIAM	41.623.099
57	SOTTO MARTINEZ CLEMENTEL	83.242.834
57	SUAREZ MOLINA MARGARITA DEL CARMEN	48.351.030
57	SUAREZ NIÑO MARIA ILSEN	46.670.827
57	SUAREZ PLATA GUSTAVO	91.529.917
57	SUAZA TRIVIÑO NOHEMI	55.143.138
57	TOBON AMAYA JUAN CARLOS	99.701.806
57	TOLOSA MEJIA LUZ ANGELA	1.069.725.085
58	TOLOSA MEJIA OLGA ROCÍO	52.313.835

Página 55 de 60

RESOLUCIÓN No. 202009060000745 Fecha: 29-03-2025



0		
88	HEREDEROS INDETERMINADOS DE TOLOSA SANCHEZ	
88	EDGAR ENRIQUE	13.833.043
88	TOÑO AJIACO CLAUDIA RUBIELA	
88		52.086.140
88	TORRES CETINA MARISOL	
88		66.730.884
88	TOVAR MANGULLÓ LILIANA	
88		56.184.177
88	TOVAR VACA SANDRA MILENA	
88		53.010.891
88	TOVAR VELASQUEZ IVAN MANDEL	
88		80.175.309
88	TRIANA AGUIRRE DORA ALICIA	
88		41.514.554
88	TRIANA BOLIVAR JAIME	
88		80.467.081
88	TRIANA ESCOBAR GRACIELA	
88		41.738.574
88	TRIANA NAVARRETE ALVARO	
88		80.467.797
88	TRIANA PEREZ FERNEL ALFONSO	
88		93.406.443
88	HEREDEROS INDETERMINADOS DE TRIANA ROJAS	
88	ALDEMAR	7.691.373
88	TRIVIÑO GARCIA MARIELA	
88		56.112.483
88	TRIVIÑO MARTINEZ DIANA CAROLINA	
88		1.075.850.810
88	TRUJILLO MARTINEZ CAROLINA	
88		56.191.505
88	TUBERQUIA CARVAJAL JHON JAIME	
88		71.664.867
88	ULLOA LOPEZ BLANCA CECILIA	
88		51.892.946
88	UMAGA CONTRERAS ADRIANA LIZETH	
88		1.053.323.288
88	HEREDEROS INDETERMINADOS URRINA DE ARDILA	
88	MARIA DEL CARMEN	41.334.562
88	URREA FRANCO SONIA CATALINA	
88		52.256.549
88	URREA GARCES ADRIANA ISABEL	
88		51.960.900
88	URREGO GUSTAVO	
88		79.753.266
88	USCATEBLE AYALA MARIA CAROLINA	
88		40.009.184
88	VALDERRAMA TRUJILLO ADRIANA	
88		52.045.143
88	VALDES AGUDELO PABLO DE JESUS	
88		76.295.938
88	VALDES CASTELLO SANDRA MILENA	
88		52.185.344
88	VALERO FARFAN ZULMA MILENA	
88		52.880.206
88	VALOR VALOR GLADYS MARIANA	
88		40.018.169
88	VANEGAS AVENDAÑO WILMA	
88		51.894.581
88	VANEGAS GOMEZ DIEGO GEOVANY	
88		1.024.474.534
88	VANEGAS GOMEZ JUAN DANIEL	
88		80.549.328
88	VARELA RESTREPO MANLLELAY	
88		1.129.394.063
88	VARGAS ACEVEDO NUBIA ESTELA	
88		46.356.036

Página 67 de 68

RESOLUCIÓN No. 20200960000745 Fecha: 29-01-2020



91	VARGAS AVENDAÑO MARIA RESURRECCION	41.454.913
91	VARGAS CARDENAS NIDYA JAQUELIN	48.377.713
91	VARGAS CAVEDES ORLANDO	79.062.072
91	VARGAS CHAPARRO ERMES	74.188.882
91	VARGAS ESTEPA MAYER RAUL	74.327.248
91	VARGAS RIOS BYRON LEANDRO	74.180.464
92	VARGAS RODRIGUEZ FLOR NIDIA	46.862.208
92	VARGAS SALGADO ROSA ELVIA	41.753.081
92	VARGAS ZAPRA FRANCY ELENA	86.881.718
92	VARON GONZALEZ LAURA MARIA	86.747.038
92	VASQUEZ CANO GRACIELA	42.986.481
92	VASQUEZ GOMEZ CAMILO ENRIQUE	82.380.974
92	VASQUEZ GOMEZ NATALIA CAROLINA	1.049.807.370
92	VEGA SANDRA BISIANA	46.369.000
92	VELANDIA CASTRO DIODELINA	41.526.797
92	VELANDIA TORRES NUBIA ALEXANDRA	46.673.791
93	VELASQUEZ DE VELASQUEZ LUZ MARINA	41.894.404
93	VELASQUEZ LOPEZ CLAUDIA LORENA	41.964.833
93	VELASQUEZ OCAMPO ESPERANZA	41.909.610
93	VELOSA ARBELAEZ GUILLERMO	79.155.800
93	VELOZA SALAMANCA WILLIAM ROBERTO	80.482.386
93	VERA BERNAL LEIDY JOHANNA	1.077.143.814
93	VERDUGO HENAO LILIA AZUCENA	52.497.489
93	VILLA LONDOÑO SANDRA MILENA	69.005.670
93	VILLAGRAN RIAÑO HECTOR JULIO	80.396.068
93	VILLALBA HOYOS GERMAN	79.735.326
94	VILLALOBOS DIAZ JOHANNA PAOLA	46.379.274
94	VILLALOBOS GUTAN MAGDA YINETH	1.070.984.865
94	VILLAMIL AVILA DORA INES	46.678.019
94	VILLAN CORREDOR JOSE LIDERMAN	88.181.619
94	VILLANUEVA ALZATE MYRIAM	41.886.252
94	VILLARREAL GUALTEROS PILAR ADRIANA	1.053.322.816
94	VIVAS CARVAJAL JOSE ELIAS	79.365.248
94	WAGNER ALGARRA JAVIER ARMANDO	80.539.051

Página 88 de 88

RESOLUCIÓN No. 2026986000745 Fecha: 29-01-2026



7		
94	WAGNER SIERRA ELIANA JULIETH	1.075.658.068
8		
94	WILCHES PINEDA MARLEN	41.688.176
9		
95	YAMA LUCY ESMERALDA	65.633.940
0		
95	YARURO ACEVEDO ALEXANDER	80.099.857
1		
95	YUSTES CUBILLOS MARIA VICTORIA	55.165.935
2		
95	ZABALA ROJAS HUMBERTO	93.060.238
3		
95	ZAPRA SOTO JOHN EDUAR	1.069.174.365
4		
95	ZAMBRANO CABEZAS ROSA SUGEY	52.422.502
5		
95	ZAMUDIO MORENO JAVIER UBALDO	80.468.679
6		
95	ZULETA MARTINEZ MARISOL	55.159.334
7		
95	JIMENEZ MONTOYA PATRICIA	31.530.351
8		

en su calidad de titulares del derecho real de dominio del **INMUEBLE** en la forma prevista en los artículos 67, 68 y 69 de la Ley 1437 de 2011, Código de Procedimiento Administrativo y de lo Contencioso Administrativo.

**ARTÍCULO TERCERO: COMUNÍQUESE** de la presente Resolución de expropiación a las señoras **EDUARDO CABEZAS CAICEDO, JORGE ELECER CORTES e ISMAEL RODRIGUEZ GONZALEZ**, en virtud de la Limitación al dominio constituido mediante Escritura Pública No. 3167 del 24 de septiembre de 1986 otorgada en la Notaría Segunda del Circuito de Neiva-Huila, acto debidamente inscrito en la anotación No. 003 el 01 de octubre de 1986, del folio de matrícula inmobiliaria No. 200-57533 de la Oficina de Registro de Instrumentos Públicos de Neiva – Huila, así mismo, a la señora **PATRICIA JIMENEZ MONTOYA**, en virtud de la Limitación al dominio constituida mediante Escritura Pública No. 3187 del 24 de septiembre de 1986 otorgada en la Notaría Segunda del Circuito de Neiva-Huila, registrada en la anotación No. 021 del 30 de marzo de 2017 en el Folio de Matrícula Inmobiliaria No. 200-57533 de la Oficina de Registro de Instrumentos Públicos de Neiva – Huila, al **JUZGADO 01 MUNICIPAL DE ZIPAQUIRA**, en virtud del embargo ejecutivo derechos de cuota ordenado mediante oficio No. 1212 del 09 de octubre de 2024, registrada en la anotación No. 025 del 02 de abril de 2025 en el Folio de Matrícula Inmobiliaria No. 200-57533 de la Oficina de Registro de Instrumentos Públicos de Neiva – Huila, de conformidad con lo dispuesto en el artículo 37 y 38 del Código de Procedimiento Administrativo y de lo Contencioso Administrativo.

**ARTÍCULO CUARTO:** Contra la presente resolución solo procede el recurso de reposición en el efecto devolutivo, el artículo 74 de la Ley 1437 de 2011, Código de Procedimiento Administrativo y de lo Contencioso Administrativo, y el artículo 31 de la Ley 1682 de 2013, el cual deberá interponerse dentro de los diez (10) días hábiles siguientes a su notificación personal o por aviso, ante el Vicepresidente de Planeación, Riesgos y Entorno de la Agencia Nacional de Infraestructura, el artículo 75 de la Ley 1437 de 2011, Código de Procedimiento Administrativo y de lo Contencioso Administrativo.

**ARTÍCULO QUINTO:** La presente resolución será de aplicación inmediata y quedará en firme una vez sea notificada, de conformidad con lo señalado en el artículo 31 de la Ley 1682 de 2013.

**NOTIFÍQUESE, COMUNÍQUESE Y CÚMPLASE**  
 Dada en Bogotá D.C., a los 29-01-2026

**OSCAR FLÓREZ MORENO**  
 Vicepresidente de Planeación, Riesgos y Entorno

Página 09 de 66

RESOLUCIÓN No. 20260960000745 Fecha: 29-01-2026




Documento firmado digitalmente



Proyecto: Sociedad Concesionaria Ruta Al Sur S.A.S.  
Luis Martínez Mora - Abogado G.I.T. Asesoría Jurídica Prudat

Voño: LUIS JOHANN FERNANDEZ MOYA, RAFAEL ANTONIO DIAZ GRANADOS AMNES Coidat GIT



Página 88 de 88

Que frente a la mencionada la Resolución solo procede el recurso de reposición en el efecto, el artículo 74 de la Ley 1437 de 2011, Código de Procedimiento Administrativo y de lo Contencioso Administrativo, y el artículo 31 de la Ley 1682 de 2013, el cual deberá interponerse dentro de los diez (10) días hábiles siguientes a su notificación personal o por aviso, ante el Vicepresidente de Planeación, Riesgo y Entorno de la **AGENCIA NACIONAL DE INFRAESTRUCTURA - ANI**, de conformidad con lo dispuesto 76 de la Ley 1437 de 2011, Código de Procedimiento Administrativo y de lo Contencioso Administrativo.

Que mediante oficio de citación No PRE-RAS-004560 del 03 de febrero de 2026, emitido por la Concesionaria **RUTA AL SUR S.A.S.**, se instó a comparecer a notificarse de la Resolución No. 20266060000745 del 29 de enero de 2026 *“Por el medio del cual se ordena iniciar los trámites judiciales de expropiación de dos zonas de terreno requerida para la ejecución de obras del Proyecto Santana Mocoa Neiva, de la UF 1 NEIVA CAMPOALEGRE, ubicada en la vereda Bajo Pedregal, Municipio de Rivera, Departamento del Huila”*, y teniendo en cuenta que la citación fue enviada al inmueble objeto de expropiación a través de la empresa de correo certificado INTER RAPIDÍSIMO S.A., mediante Guía/Factura de venta No 700183729748 el día 09 de febrero de 2026, el cual fue el cual fue devuelto, según la constancia expedida por **INTER RAPIDÍSIMO S.A.**, de la misma manera, así mismo, fue fijada en el término de cinco (05) días hábiles en la página web de la **AGENCIA NACIONAL DE INFRAESTRUCTURA - ANI** (<https://www.ani.gov.co/servicios-de-informacion-al-ciudadano/notificaciones-por-aviso>), página web de la Concesionaria **RUTA AL SUR S.A.S.** ([www.rutaalsur.co](http://www.rutaalsur.co)), y en la cartelera de la oficina de atención al usuario de la Concesionaria **RUTA AL SUR S.A.S.**, ubicada en la Av. Carrera 15 No 26-12, Oficina 601, barrio Canaima, Edificio Prohuila del municipio de Neiva – Huila en horario de oficina (8:00 a.m. – 12:30 m -- 2:00 p.m. – 5:00 p.m.), el día 16 de febrero de 2026 y desfijada el 20 de febrero de 2026, sin que a la fecha se haya podido surtir la notificación personal a los titulares del derecho real de dominio.

Considerando que ante la imposibilidad de notificar personalmente de la Resolución en el término estipulado por la Ley, se publicará la Notificación por Aviso por el término de cinco (05) días en la cartelera de la oficina de atención al usuario de la Concesionaria **RUTA AL SUR S.A.S.** ubicada en la Av. Carrera 15 No 26-12, Oficina 601, barrio Canaima, Edificio Prohuila del municipio de Neiva – Huila en horario de oficina (8:00 a.m. – 12:30 m -- 2:00 p.m. – 5:00 p.m.) y en las páginas web [www.ani.gov.co](http://www.ani.gov.co) y [www.rutaalsur.co](http://www.rutaalsur.co).

La **NOTIFICACIÓN POR AVISO** se considerará surtida al finalizar el día siguiente al retiro de este aviso conforme al artículo 69 del Código de Procedimiento Administrativo y de lo Contencioso Administrativo (Ley 1437 de 2011).

Con el presente aviso se pública la Resolución No. 20266060000745 del 29 de enero de 2026.

**FIJADO EN UN LUGAR VISIBLE DE LAS OFICINAS DE ATENCIÓN AL USUARIO DE LA CONCESIONARIA RUTA AL SUR S.A.S. DEL MUNICIPIO DE NEIVA, Y EN LAS PÁGINAS WEB DE LA AGENCIA NACIONAL DE INFRAESTRUCTURA -ANI Y LA CONCESIONARIA RUTA AL SUR S.A.S.,**

**FIJADO EL 16 DE MARZO DE 2026 A LAS 8:00 A.M.**

**DESEFIJADO EL 20 DE MARZO DE 2026 A LAS 5:00 P.M.**

Cordialmente,

**JUAN CARLOS**  
**MARIA**  
**CASTAÑEDA**

Firmado digitalmente  
por JUAN CARLOS  
MARIA CASTAÑEDA  
Fecha: 2026.03.02  
17:53:30 -05'00'

**JUAN CARLOS MARÍA CASTAÑEDA**  
Representante Legal  
**Concesionaria Ruta al Sur S.A.S.**

Anexos: Copia de la Resolución No 20266060000745 del 29 de enero de 2026  
Copias: Al expediente predial  
Proyectó: MB Abogado de expropiación  
Revisó: S.D – Dir. Predial