



FECHA DE ACTUALIZACION:

RELACION PREDIOS

RELACION PREDIOS					

**FECHA DE ACTUALIZACION:**

**RELACION PREDIOS**

RELACION PREDIOS					

**FECHA DE ACTUALIZACION:**

**RELACION PREDIOS**

RELACION PREDIOS					

**FECHA DE ACTUALIZACION:**

**RELACION PREDIOS**

RELACION PREDIOS					

**FECHA DE ACTUALIZACION:**

**RELACION PREDIOS**

RELACION PREDIOS					

**FECHA DE ACTUALIZACION:**

**RELACION PREDIOS**

RELACION PREDIOS					

FECHA DE ACTUALIZACION:

RELACION PREDIOS

--	--	--	--	--	--	--





# SABANA PREDIAL - CONCESION XYZ



Monday, September 30, 2013

								SEMAFORO DE DISPONIBILIDAD PREDIAL			
Estado ambiental						LONG. EFECTIVA		EX	IZ	DER	EX
						0					



# SABANA PREDIAL - CONCESION XYZ



Monday, September 30, 2013

							SEMAFORO DE DISPONIBILIDAD PREDIAL			
Estado ambiental						LONG. EFECTIVA	EX	IZ	DER	EX
										



# SABANA PREDIAL - CONCESION XYZ



Monday, September 30, 2013

[Blue Bar]							SEMAFORO DE DISPONIBILIDAD PREDIAL			
Estado ambiental						LONG. EFECTIVA	EX	IZ	DER	EX
										



# SABANA PREDIAL - CONCESION XYZ



Monday, September 30, 2013

[Blue Bar]							SEMAFORO DE DISPONIBILIDAD PREDIAL			
Estado ambiental						LONG. EFECTIVA	EX	IZ	DER	EX
										



# SABANA PREDIAL - CONCESION XYZ

Monday, September 30, 2013

[Blue Bar]							SEMAFORO DE DISPONIBILIDAD PREDIAL			
Estado ambiental						LONG. EFECTIVA	EX	IZ	DER	EX
										



# SABANA PREDIAL - CONCESION XYZ

Monday, September 30, 2013

[Blue Bar]							SEMAFORO DE DISPONIBILIDAD PREDIAL			
Estado ambiental						LONG. EFECTIVA	EX	IZ	DER	EX



# SABANA PREDIAL - CONCESION XYZ

Monday, September 30, 2013

[Blue Bar]							SEMAFORO DE DISPONIBILIDAD PREDIAL			
Estado ambiental						LONG. EFECTIVA	EX	IZ	DER	EX









META Contractual (AÑO YYYY)	DISPONIBILIDAD SEGÚN CRUCE AMBIENTAL Y	AREAS PREDIALES					
							MATRÍCULA

<b>META Contractual (AÑO YYYY)</b>	<b>DISPONIBILIDAD SEGÚN CRUCE AMBIENTAL Y</b>	<b>AREAS PREDIALES</b>					
							<b>MATRÍCULA</b>

<b>META Contractual (AÑO YYYY)</b>	<b>DISPONIBILIDAD SEGÚN CRUCE AMBIENTAL Y</b>	<b>AREAS PREDIALES</b>					
							<b>MATRÍCULA</b>

META Contractual (AÑO YYYY)	DISPONIBILIDAD SEGÚN CRUCE AMBIENTAL Y	AREAS PREDIALES					
							MATRÍCULA

<b>META Contractual (AÑO YYYY)</b>	<b>DISPONIBILIDAD SEGÚN CRUCE AMBIENTAL Y</b>	<b>AREAS PREDIALES</b>					
							<b>MATRÍCULA</b>

META Contractual (AÑO YYYY)	DISPONIBILIDAD SEGÚN CRUCE AMBIENTAL Y	AREAS PREDIALES					
							MATRÍCULA

























								AVALI
INTERVENTORIA		FECHA						

								AVALI
INTERVENTORIA		FECHA						

								AVAL
INTERVENTORIA		FECHA						

								AVALI
INTERVENTORIA		FECHA						

								AVAL
INTERVENTORIA		FECHA						

#REF!

	AVALI						
INTERVENTORIA		FECHA					





**ÚO COMERCIAL CORPORATIVO**

		VALOR TOTAL AVALÚO			APROBACION INTERVENTORIA		

**ÚO COMERCIAL CORPORATIVO**

**VALOR TOTAL AVALÚO**

**APROBACION INTERVENTORIA**

**ÚO COMERCIAL CORPORATIVO**

**VALOR TOTAL AVALÚO**

**APROBACION INTERVENTORIA**

**ÚO COMERCIAL CORPORATIVO**

**VALOR TOTAL AVALÚO**

**APROBACION INTERVENTORIA**

**ÚO COMERCIAL CORPORATIVO**

**VALOR TOTAL AVALÚO**

**APROBACION INTERVENTORIA**

**ÚO COMERCIAL CORPORATIVO**

**VALOR TOTAL AVALÚO**

**APROBACION INTERVENTORIA**

**ÚO COMERCIAL CORPORATIVO**

**VALOR TOTAL AVALÚO**

**APROBACION INTERVENTORIA**







<b>OFERTA DE COMPRA</b>			<b>NOTIFICACIÓN OFERTA</b>		<b>REGISTRO OFERTA</b>			

<b>OFERTA DE COMPRA</b>			<b>NOTIFICACIÓN OFERTA</b>		<b>REGISTRO OFERTA</b>			

<b>OFERTA DE COMPRA</b>			<b>NOTIFICACIÓN OFERTA</b>		<b>REGISTRO OFERTA</b>			

<b>OFERTA DE COMPRA</b>			<b>NOTIFICACIÓN OFERTA</b>		<b>REGISTRO OFERTA</b>			

<b>OFERTA DE COMPRA</b>			<b>NOTIFICACIÓN OFERTA</b>		<b>REGISTRO OFERTA</b>			

<b>OFERTA DE COMPRA</b>			<b>NOTIFICACIÓN OFERTA</b>		<b>REGISTRO OFERTA</b>			



























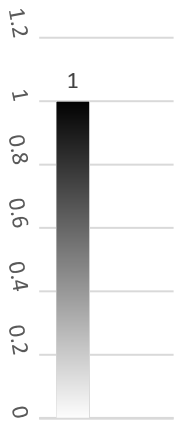






ESCRITURA						PRIMER PAGO PROPIETARIOS			

Chart Title

























<b>DISPONIBILIDAD DEL PREDIO PARA OBRA</b>	<b>OBSERVACIONES GENERALES</b>
<b>FECHA DE ENTREGA</b>	

DISPONIBILIDAD DEL PREDIO PARA OBRA	
	OBSERVACIONES GENERALES

**DISPONIBILIDAD DEL  
PREDIO PARA OBRA**

**OBSERVACIONES GENERALES**

**DISPONIBILIDAD DEL  
PREDIO PARA OBRA**

**OBSERVACIONES GENERALES**

**DISPONIBILIDAD DEL  
PREDIO PARA OBRA**

**OBSERVACIONES GENERALES**

**DISPONIBILIDAD DEL  
PREDIO PARA OBRA**

**OBSERVACIONES GENERALES**

**DISPONIBILIDAD DEL  
PREDIO PARA OBRA**

**OBSERVACIONES GENERALES**

**DISPONIBILIDAD DEL  
PREDIO PARA OBRA**

**OBSERVACIONES GENERALES**















## RENDIMIENTOS

TRAMOS		No predios con acta de entrega	TIEMPO DESDE HITO INICIAL - ACTA ENTREGA (DIAS)					No predios con disponibilidad	Longitud equivalente
			Longitud equivalente (m)	Rendimiento( dias/m)		Rendimiento ( dias/predio )	Rendimiento ( meses/pre dio)		
1	(dias)	0	Err:504	vacio	Err:504	vacio	Vacio	0	Err:504
2	(dias)	0		vacio		vacio	Vacio	0	
2a	(dias)	0		vacio		vacio	Vacio	0	
3	(dias)	0		vacio		vacio	Vacio	0	
4	(dias)	0		vacio		vacio	Vacio	0	
8	(dias)	0		vacio		vacio	Vacio	0	
12	(dias)	0		vacio		vacio	Vacio	0	
s	(dias)	0		vacio		vacio	Vacio	0	
v	(dias)	0		vacio		vacio	Vacio	0	

vc

(dias)

0

vacio

vacio

Vacio

0

















Vacio

vacio

Vacio



FECHA DE ACTUALIZACION:

RELACION PREDIOS

Nº	Nº FICHA PREDIAL	TRAYECTO	PROPIETARIO	CEDULA	Teléfono, e-mail, dirección de contacto
1	CRC-01-001	1	ARNULFO TORRES POLO (Q.E.P.D.)	1,006,789,452	<a href="mailto:atorres@gmail.com">atorres@gmail.com</a>
2	CRC-01-002	1	ANTONIO POSADA T Y CIA S.C.S	4,561,236	4285692
3	CRC-01-002A	1	ANTONIO POSADA T Y CIA S.C.S	54,632,789	cr 4 # 59-12 apto. 501 Torre 2 Bucaramanga
4	CRC-01-003	1	JUAN BUSTAMANTE Y CIA S EN C		
5	CRC-01-003A	1	JUAN BUSTAMANTE Y CIA S EN C		
6	CRC-01-004	2	JULIO CESAR MASS PAYARES		
7	CRC-01-005	2	JULIO CESAR MASS PAYARES		
8	CRC-01-007	2	JESUS MARIA DIAZ GONZALEZ		
9	CRC-01-008	2	MARY LUZ GUERRERO MARTÍNEZ		
10	CRC-01-009	2	ANA GRACIELA ESCORCIA TORRES		
11	CRC-01-010	3	JUAN FRANCISCO MARTÍNEZ NIÑO		

**FECHA DE ACTUALIZACION:**

**RELACION PREDIOS**

12	CRC-01-011	3	JOAQUÍN, OSVALDO, RAFAEL (QEPD) Y FRANCISCO CARBALLO PEÑARANDA; CARMEN HELENA CARBALLO DE BUELVAS		
13	CRC-01-012	3	ROSA ELENA SERPA VILORIA		
14	CRC-01-013	3	GLORIA ESTHER TRUCO RODELO		
15	CRC-01-014	3	JOSE RAMON BELTRAN PÁJARO		

**FECHA DE ACTUALIZACION:**

RELACION PREDIOS					

**FECHA DE ACTUALIZACION:**

RELACION PREDIOS					

**FECHA DE ACTUALIZACION:**

RELACION PREDIOS					

**FECHA DE ACTUALIZACION:**

RELACION PREDIOS					

**FECHA DE ACTUALIZACION:**

RELACION PREDIOS					

**FECHA DE ACTUALIZACION:**









**RELACION PREDIOS**

--	--	--	--	--	--



# SABANA PREDIAL - CONCESION XYZ

Monday, September 30, 2013

								SEMAFORO DE DISPONIBILIDAD PREDIAL			
Estado ambiental	Función del predio en el proyecto	Estado del predio en la obra	MARGEN	ABSCISA INICIAL	ABSCISA FINAL	LONG. EFECTIVA	LONGITUD Complementaria (obra)	EX	IZ	DER	EX
						 Sin Intervenir  En construcción  Pavimentado		 NO Disp-Negoc  NO Disp-Expro  Disponible			
 Sin licencia  Con licencia											
1	calzada	Pavimentado	I	K 77+053.34	K 77+271.51	215.56 m	0.00 m				
1	Retorno	Pavimentado	I	K 77+259.8	K 77+730.1	456.89 m					
1	Derecho de Vía	Pavimentado	I	K 77+578.8	K 77+743.29	0.00 m					
1	Calzada	Pavimentado	I	K 77+724.57	K 78+407.75	682.75 m					
1	Derecho de Vía	Pavimentado	I	K 77+724.57	K 78+401.62	0.00 m					
1	Calzada	Sin intervencion	I	K 78+415.42	K 78+537.62	129.81 m					
1	Calzada	Sin intervencion	I	K 78+537.56	K 78+873	312.44 m					
1	Calzada	En Construccion	I	K 78+992.71	K 78+997.88	6.47 m					
1	Calzada	En Construccion	I	K 79+000.5	K 79+014.78	14.37 m					
1	Calzada	En Construccion	I	K 79+012.35	K 79+021.63	6.83 m					
1	Calzada	En Construccion	I	K 79+029.02	K 79+070.6	41.39 m					

# SABANA PREDIAL - CONCESION XYZ

Monday, September 30, 2013

							SEMAFORO DE DISPONIBILIDAD PREDIAL			
Estado ambiental						LONG. EFECTIVA	EX	IZ	DER	EX
0	Calzada	En Construccion	D	K 79+363.35	K 79+721.09	355.99 m				
1	Derecho de Via	Sin intervencion	D	K 79+744.57	K 79+757.06	10.00 m				
1	Calzada	Sin intervencion	D	K 79+725.04	K 79+751.23	27.85 m				
1	Calzada	Sin intervencion	D	K 79+742.81	K 79+776.61	22.96 m				
						2283.31				

# SABANA PREDIAL - CONCESION XYZ

Monday, September 30, 2013

							SEMAFORO DE DISPONIBILIDAD PREDIAL			
Estado ambiental						LONG. EFECTIVA	EX	IZ	DER	EX



# SABANA PREDIAL - CONCESION XYZ

Monday, September 30, 2013

							SEMAFORO DE DISPONIBILIDAD PREDIAL			
Estado ambiental						LONG. EFECTIVA	EX	IZ	DER	EX



# SABANA PREDIAL - CONCESION XYZ

Monday, September 30, 2013

							SEMAFORO DE DISPONIBILIDAD PREDIAL			
Estado ambiental						LONG. EFECTIVA	EX	IZ	DER	EX



# SABANA PREDIAL - CONCESION XYZ

Monday, September 30, 2013

							SEMAFORO DE DISPONIBILIDAD PREDIAL			
							EX	IZ	DER	EX
Estado ambiental						LONG. EFECTIVA				



# SABANA PREDIAL - CONCESION XYZ

Monday, September 30, 2013

							SEMAFORO DE DISPONIBILIDAD PREDIAL			
Estado ambiental						LONG. EFECTIVA	EX	IZ	DER	EX



# SABANA PREDIAL - CONCESION XYZ

Monday, September 30, 2013

							SEMAFORO DE DISPONIBILIDAD PREDIAL			
Estado ambiental						LONG. EFECTIVA	EX	IZ	DER	EX





META Contractual (AÑO YYYY)		DISPONIBILIDAD SEGÚN CRUCE AMBIENTAL Y PREDIAL		AREAS PEDIALES					MATRÍCULA INMOBILIARIA
				ÁREA TERR. REQ. (m2)	ÁREA CONST. REQ. (m2)	ÁREA TOTAL PREDIO		ÁREA SOBRANTE (m2)	
1	1	3043.82	0.00	41ha	7270.m2	414226.18m2		060-105481	
1	0	16039.75	0.00	102ha	2500.m2	1006460.25m2		060-37423	
1	1	488.22	0.00	106ha	460.25m2	1059972.03m2		060-37423 ME	
1	1	14694.92	0.00	37ha	6923.m2	362228.08m2		060-67653	
	1	5892.66	0.00	36ha	2228.1m2	356335.42m2		060-67653	
	0	3219.88	0.00	7ha		66780.12m2		060-175214	
1	0	6638.25	0.00	7ha		63361.75m2		060-175213	
1	1	8.19	116.37		294.33m2	286.14m2		060-268985	
1	1	34	0.00		363.05m2	329.05m2		060-226934	
1	1	39.54	0.00		199.6m2	160.06m2		060-221324	
	1	194.97	174.95		646.06m2	451.09m2		060-274884	



<b>META Contractual (AÑO YYYY)</b>	<b>DISPONIBILIDAD SEGÚN CRUCE AMBIENTAL Y</b>	<b>AREAS PREDIALES</b>					
							<b>MATRÍCULA</b>

META Contractual (AÑO YYYY)	DISPONIBILIDAD SEGÚN CRUCE AMBIENTAL Y	AREAS PREDIALES					
							MATRÍCULA

<b>META Contractual (AÑO YYYY)</b>	<b>DISPONIBILIDAD SEGÚN CRUCE AMBIENTAL Y</b>	<b>AREAS PREDIALES</b>					
							<b>MATRÍCULA</b>

<b>META Contractual (AÑO YYYY)</b>	<b>DISPONIBILIDAD SEGÚN CRUCE AMBIENTAL Y</b>	<b>AREAS PREDIALES</b>					
							<b>MATRÍCULA</b>

META Contractual (AÑO YYYY)	DISPONIBILIDAD SEGÚN CRUCE AMBIENTAL Y	AREAS PREDIALES					
							MATRÍCULA

<b>META Contractual (AÑO YYYY)</b>	<b>DISPONIBILIDAD SEGÚN CRUCE AMBIENTAL Y</b>	<b>AREAS PEDIALES</b>					



DATOS JURÍDICOS					ESTUDIO DE TÍTULOS		FICHA PREDIAL		
NÚMERO CATASTRAL	ESCRITURA PUBLICA				1	FECHA ESTUDIO	2	FECHA DE ELABORACION	APROBACION II
	NÚMERO	FECHA	NOTARÍA	CIUDAD					FECHA
	00-01-0002-0060-000					1	15-dic-11	0	
00-01-0002-0063-000	2794	5-sep-91	TERCERA	C/GENA	1	10-dic-11	1	10-Dec-11	10-Dec-11
00-01-0002-0063-000 ME	2794	5-sep-91	TERCERA	C/GENA	1	12-jul-12	1	13-Jul-12	13-Jul-12
00-01-0002-0064-000	3202	3-oct-11	TERCERA	C/GENA	1	10-dic-11	1	10-Dec-11	10-Dec-11
00-01-0002-0064-000	3202	3-oct-11	TERCERA	C/GENA	1	19-jul-12	1	19-Jul-12	19-Jul-12
00-01-0002-0704-000	sentencia	20-feb-98	PRIMERO DE FAMILIA	C/GENA	1	30-dic-11	1	21-Jun-12	21-Jun-12
00-01-0002-0703-000	sentencia	20-feb-98	PRIMERO DE FAMILIA	C/GENA	1	20-dic-11	1	21-Jun-12	21-Jun-12
01-01-0194-0001-002	540	15-sep-12	UNICA	C/GENA	1	28-feb-13	1	23-Apr-12	23-Apr-12
01-01-0194-0001-000	327	14-jul-07	UNICA	TURBACO	1	10-feb-12	1	10-Feb-12	10-Feb-12
01-01-0194-0014-000	215	2-abr-11	UNICA	ARJONA	1	10-feb-12	1	10-Feb-12	10-Feb-12
01-01-0048-0001-000	356	9-may-13	UNICA	ARJONA	1	2-sep-13	1	09-May-13	09-May-13

















		AVALUO						
INTERVENTORIA	3	FECHA REMISION INSUMOS PEDIALES PARA AVALUO	4	FECHA AVALUO	VALOR UNITARIO M2 TERRENO	VALOR TERRENO REQUERIDO	VALOR TERRENO AREA REMANENTE (Cuando Aplique)	VALOR CONSTRUCCIÓN
No. de Oficio								
	0		0		\$ 22,000.00	\$ 66,964,040.00	\$ 9,179,940,000.00	\$ 0.00
			0		\$ 22,000.00	\$ 352,874,500.00	\$ 22,495,000,000.00	\$ 0.00
			0		\$ 22,000.00	\$ 10,740,840.00	\$ 23,330,125,500.00	\$ 0.00
			0		\$ 22,000.00	\$ 323,288,240.00	\$ 8,292,306,000.00	\$ 0.00
			1	28-jul-12	\$ 22,000.00	\$ 129,638,520.00	\$ 7,969,018,200.00	\$ 0.00
			1	1-jun-12	\$ 22,000.00	\$ 57,793,120.00	\$ 1,540,000,000.00	\$ 0.00
			1	1-jun-12	\$ 22,000.00	\$ 152,437,780.00	\$ 1,540,000,000.00	\$ 0.00
			1	22-feb-13	\$ 45,000.00	\$ 368,550.00	\$ 13,244,850.00	\$ 67,443,720.00
			1	18-sep-12	\$ 45,000.00	\$ 1,530,000.00	\$ 16,337,250.00	\$ 18,354,000.00
			1	18-sep-12	\$ 45,000.00	\$ 1,779,300.00	\$ 8,982,000.00	\$ 7,264,432.00
			1	4-sep-13	\$ 45,000.00	\$ 8,773,650.00	\$ 29,072,700.00	\$ 47,289,250.00



								AVAL
INTERVENTORIA		FECHA						

								AVALI
INTERVENTORIA		FECHA						

								AVAL
INTERVENTORIA		FECHA						

								AVAL
INTERVENTORIA		FECHA						

								AVAL
INTERVENTORIA		FECHA						

#REF!

								AVAL
INTERVENTORIA		FECHA						



**ÚO COMERCIAL CORPORATIVO**

VALOR CULTIVOS Y ESPECIES	VALOR CONSTRUCCIONES ANEXAS.	VALOR TOTAL AVALÚO (SIN PLAN COMPENSACIONES SOCIOECONOMICAS) (A)	VALOR PLAN COMPENSACIONES SOCIOECONOMICAS (B)	VALOR TOTAL ( A+B )	APROBACION INTERVENTORIA		5
					FECHA	No. de Oficio	
\$ 1,415,000.00	\$ 7,031,220.00	\$ 75,410,260.00	\$ 0	\$ 75,410,260.00			1
\$ 1,970,000.00	\$ 12,299,350.00	\$ 367,143,850.00	\$ 0	\$ 367,143,850.00	10-Dec-11		1
	\$ 2,908,823.18	\$ 13,649,663.18	\$ 0	\$ 13,649,663.18	13-Jul-12		1
\$ 3,390,000.00	\$ 26,942,315.00	\$ 353,620,555.00	\$ 0	\$ 353,620,555.00	10-Dec-11		1
\$ 560,000.00	\$ 265,938.65	\$ 130,464,458.65	\$ 0	\$ 130,464,458.65	19-Jul-12		1
\$ 710,000.00	\$ 6,063,498.80	\$ 64,566,618.80	\$ 0	\$ 64,566,618.80	21-Jun-12		1
\$ 5,690,000.00	\$ 12,549,717.05	\$ 170,677,497.05	\$ 0	\$ 170,677,497.05	21-Jun-12		1
\$ 220,000.00	\$ 1,596,200.00	\$ 69,628,470.00	\$ 7,234,500	\$ 76,862,970.00	23-Apr-12		1
\$ 0.00	\$ 5,611,381.72	\$ 25,495,381.72	\$ 20,102,502	\$ 45,597,883.72	10-Feb-12		1
\$ 0.00		\$ 9,043,732.00	\$ 19,309,998	\$ 28,353,730.00	10-Feb-12		1
\$ 1,240,000.00	\$ 2,044,240.00	\$ 59,347,140.00	\$ 0	\$ 59,347,140.00	09-May-13		1



**ÚO COMERCIAL CORPORATIVO**

**VALOR TOTAL AVALÚO**

**APROBACION INTERVENTORIA**

**ÚO COMERCIAL CORPORATIVO**

**VALOR TOTAL AVALÚO**

**APROBACION INTERVENTORIA**

**ÚO COMERCIAL CORPORATIVO**

**VALOR TOTAL AVALÚO**

**APROBACION INTERVENTORIA**

**ÚO COMERCIAL CORPORATIVO**

**VALOR TOTAL AVALÚO**

**APROBACION INTERVENTORIA**

**ÚO COMERCIAL CORPORATIVO**

**VALOR TOTAL AVALÚO**

**APROBACION INTERVENTORIA**

**ÚO COMERCIAL CORPORATIVO**

**VALOR TOTAL AVALÚO**

**APROBACION INTERVENTORIA**



OFERTA DE COMPRA			NOTIFICACIÓN OFERTA		REGISTRO OFERTA				
FECHA OFICIO DE OFERTA	Nº OFICIO	VALOR OFERTA	6	FECHA	7	Nº OFICIO	FECHA OFICIO	FECHA DE REGISTRO	8
28-jun-12	GPB-CRC-0026-12	\$ 75,410,260.00	1	24-jul-12	0	CVRC-GPV-0068-12	14-ago-12		0
8-may-12	GPB-CRC-009-12	\$ 367,143,850.00	1	9-may-12	1	CVRC-GPB-0042-12	8-may-12	13-may-12	0
16-jul-12	GPB-CRC-0028-12	\$ 13,649,663.18	1	18-jul-12	1	CVRC-GPB-0042-12	8-may-12	13-may-12	0
8-may-12	GPB-CRC-008-12	\$ 353,620,555.00	1	11-may-12	0	CVRC-GPB-041-12	11-may-12		0
27-jul-12	GPB-CRC-0037-12	\$ 130,464,458.65	1	11-ago-12	0	CVRC-GPB-041-12	11-may-12		0
4-jun-12	GPB-CRC-0021-12	\$ 64,566,618.80	1	12-jul-12	1	CVRC-GPB-0035-12	6-sep-12	17-sep-12	0
4-jun-12	GPB-CRC-0023-12	\$ 170,677,497.05	1	12-jun-12	1	CVRC-GPB-0051-12	6-sep-12	12-sep-12	0
19-mar-13	SOL-BOL-GP-0401-13	\$ 69,628,470.00	1	1-abr-13	1	SOL-BOL-GP-0404-12	19-mar-13	5-abr-13	0
18-oct-12	GPB-CRC-0137-12	\$ 25,495,381.72	1	6-nov-12	1	CVRC-GPB-0207-12	18-oct-12	8-nov-12	0
3-oct-12	GPB-CRC-0134-12	\$ 9,043,732.00	1	12-oct-12	1	CVRC-GPB-0200-12	3-oct-12	24-oct-12	0
26-sep-13	SOL-BOL-GP-890-13	\$ 59,347,140.00	0		0				0



<b>OFERTA DE COMPRA</b>			<b>NOTIFICACIÓN OFERTA</b>		<b>REGISTRO OFERTA</b>			

<b>OFERTA DE COMPRA</b>			<b>NOTIFICACIÓN OFERTA</b>		<b>REGISTRO OFERTA</b>			

<b>OFERTA DE COMPRA</b>			<b>NOTIFICACIÓN OFERTA</b>		<b>REGISTRO OFERTA</b>			

<b>OFERTA DE COMPRA</b>			<b>NOTIFICACIÓN OFERTA</b>		<b>REGISTRO OFERTA</b>			

<b>OFERTA DE COMPRA</b>			<b>NOTIFICACIÓN OFERTA</b>		<b>REGISTRO OFERTA</b>			

<b>OFERTA DE COMPRA</b>			<b>NOTIFICACIÓN OFERTA</b>		<b>REGISTRO OFERTA</b>			



ALCANCE DE OFERTA				PROMESA COMPRAVENTA			ACTA DE ENTREGA DEL PREDIO		
VALOR OFERTA	Nº OFICIO	FECHA OFICIO	FECHA NOTIFICACIÓN	9	FECHA PROMESA	VALOR PROMESA	10	FECHA ENTREGA	11
				0			0		0
				0		\$ 367,143,850.00	1	5-jun-12	1
				1	16-jul-12	\$ 13,649,663.18	1	19-jul-12	1
				1	18-may-12	\$ 176,810,277.50	1	18-may-12	1
				1	27-ago-12	\$ 65,232,229.33	1	11-ago-12	1
\$ 75,441,138.80	GPB-CRC-0035-12	17-Jul-12		0			0		0
\$ 157,414,093.60	GP-CRC-0034-12	17-Jul-12		0			0		0
				1	19-abr-13	\$ 69,628,470.00	1	17-jun-13	0
				1	23-nov-12	\$ 25,495,381.72	1	23-nov-12	0
				1	23-nov-12	\$ 9,043,732.00	1	16-ene-13	0
				0			0		0

















ESCRITURA						PRIMER PAGO PROPIETARIOS			
FECHA ESCRITURA	VALOR	NUMERO	NOTARIA	CIUDAD	FOLIO MATRICULA	12	FECHA DE PAGO	VALOR PAGADO	13
						0			0
11-mar-13	\$ 367,143,850.00	219	UNICA	ARJONA	060-272554	1	24-jul-12	\$ 183,571,925.00	0
11-mar-13	\$ 13,649,663.18	219	UNICA	ARJONA	060-272555	1	24-jul-12	\$ 6,824,831.59	0
18-abr-13	\$ 353,620,555.00	302	UNICA	ARJONA	060-272469	1	28-may-12	\$ 176,810,277.50	0
18-abr-13	\$ 130,464,458.65	302	UNICA	ARJONA	060-272470	1	15-ago-12	\$ 65,232,229.33	0
						0			0
						0			0
						1	22-abr-13	\$ 55,702,776.00	0
						1	27-nov-12	\$ 15,297,229.03	0
						1	20-dic-12	\$ 6,330,612.40	0
						0			0

















SEGUNDO PAGO PROPIETARIOS		TERCER PAGO PROPIETARIOS ( CUANDO APLIQUE)			PREDIO EN EXPROPIACIÓN		EXPEDIENTE ENTREGADO PARA ARCHIVO EN LA ANI		D
FECHA DE PAGO	VALOR PAGADO	14	FECHA DE PAGO	VALOR PAGADO	15	FECHA DE EJECUTORIA	16	FECHA DE ENTREGA	17
		0			1	9-Dec-11			1
		1	23-jul-13	\$ 183,571,925.00	1	5-Apr-12			0
		1	23-jul-13	\$ 6,824,831.59	0				1
		1	1-jun-13	\$ 176,810,277.50	0				1
		1	1-jun-13	\$ 65,232,229.33	0				1
		0			1	26-Apr-13			0
		0			0				0
		0			0				1
		0			0				1
		0			0				1
		0			0				1

















DISPONIBILIDAD DEL PREDIO PARA OBRA	OBSERVACIONES GENERALES
FECHA DE ENTREGA	
9-Dec-11	NO SE PROYECTADO LA RESOLUCION DE EXPROPIACION A FIN DE REMITIR LA CARPETA A LA AGENCIA NACIONAL DE INFRAESTRUCTURA, POR CUANTO LA OFICINA DE INSTRUMENTOS NO HA INSCRITO LA OFERTA DE COMPRA, AL ENCONTRARSE BLOQUEADO EL FOLIO EN RAZON DE UNA ACTUACION ADMINISTRATIVA EN CURSO.
	ADQUIRIDO
19-Jul-12	ADQUIRIDO
18-May-12	ADQUIRIDO
11-Aug-12	ADQUIRIDO
	DEMANDA DE EXPROPIACIÓN ADMITIDA. SE CONSTITUYERON LOS DEPOSITOS JUDICIALES CORRESPONDIENTE AL 50% DEL AVALUO PRACTICADO. EN ETAPA DE NOTIFICACION. A LA ESPERA QUE EL JUZGADO SEÑALE FECHA PARA DILIGENCIA DE ENTREGA ANTICIPADA
	DEMANDA DE EXPROPIACIÓN ADMITIDA. SE CONSTITUYERON LOS DEPOSITOS JUDICIALES CORRESPONDIENTE AL 50% DEL AVALUO PRACTICADO. EN ETAPA DE NOTIFICACION. A LA ESPERA QUE EL JUZGADO SEÑALE FECHA PARA DILIGENCIA DE ENTREGA ANTICIPADA
17-Jun-13	TRAMITE REGISTRO
21-Dec-12	TRAMITE REGISTRO
16-Jan-13	TRAMITE NOTARIAL
21-May-13	PARA TRAMITE DE NOTIFICACION DE OFERTA

DISPONIBILIDAD DEL PREDIO PARA OBRA	OBSERVACIONES GENERALES
	SE PREPARA CARPETA PARA ENVIARLA A LA INTERVENTORIA PREVIO INFORME A LA REMISION PARA EXPROPIACION
17-Jul-12	SE PREPARA CARPETA PARA ENVIARLA A LA INTERVENTORIA PREVIO INFORME A LA REMISION PARA EXPROPIACION
8-Mar-13	TRAMITE REGISTRO
	ADQUIRIDO, EN PAGO DE FACTORES SOCIALES PARA LA ENTREGA DEL PREDIO
18-Mar-13	SE INGRESO A LA OFICINA DE INSTRUMENTOS PUBLICOS LA CORRECCION DE LA RESOLUCION DE ADJUDICACION POR PRESENTAR DIFERENCIA DE AREAS

**DISPONIBILIDAD DEL  
PREDIO PARA OBRA**

**OBSERVACIONES GENERALES**

**DISPONIBILIDAD DEL  
PREDIO PARA OBRA**

**OBSERVACIONES GENERALES**

**DISPONIBILIDAD DEL  
PREDIO PARA OBRA**

**OBSERVACIONES GENERALES**

**DISPONIBILIDAD DEL  
PREDIO PARA OBRA**

**OBSERVACIONES GENERALES**

**DISPONIBILIDAD DEL  
PREDIO PARA OBRA**

**OBSERVACIONES GENERALES**

**DISPONIBILIDAD DEL  
PREDIO PARA OBRA**

**OBSERVACIONES GENERALES**















## RENDIMIENTOS

TRAMOS		No predios con acta de entrega	TIEMPO DESDE HITO INICIAL - ACTA ENTREGA (DIAS)					No predios con disponibilidad	Longitud equivalente
			Longitud equivalente (m)	Rendimiento( dias/m)		Rendimiento ( dias/predio )	Rendimiento ( meses/pre dio)		
1	(dias)	4	Err:504	vacio	Err:504	vacio	Vacio	4	Err:504
2	(dias)	3		vacio		vacio	Vacio	3	
2a	(dias)	0		vacio		vacio	Vacio	0	
3	(dias)	1		vacio		vacio	Vacio	4	
4	(dias)	0		vacio		vacio	Vacio	0	
8	(dias)	0		vacio		vacio	Vacio	0	
12	(dias)	0		vacio		vacio	Vacio	0	
s	(dias)	0		vacio		vacio	Vacio	0	
v	(dias)	0		vacio		vacio	Vacio	0	

vc

(dias)

0

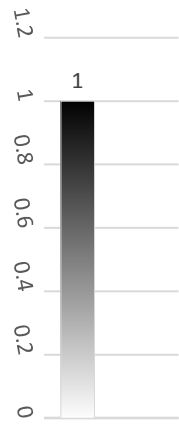
vacio

vacio

Vacio

0

### Chart Title



















Vacio

vacio

Vacio



## CONSOLIDADO DE GESTION

<b>unidad Funcional</b>		<b>1</b>	<b>2</b>	<b>3</b>	<b>4</b>	<b>5</b>	<b>6</b>	<b>7</b>
<b>CUADRO RESUMEN GESTION PREDIAL</b>		<b>TOTAL</b>	<b>TOTAL</b>	<b>TOTAL</b>	<b>TOTAL</b>	<b>TOTAL</b>	<b>TOTAL</b>	<b>TOTAL</b>
<b>N° TOTAL DE PREDIOS</b>								
<b>1</b>	Predios con estudio de títulos							
<b>2</b>	Predios con ficha y plano predial							
<b>3</b>	Predios con ficha socioeconómica							
<b>4</b>	Predios enviados a avalúo comercial							
<b>5</b>	Predios con avalúo comercial							
<b>6</b>	Predios con oferta notificada y registrada							
<b>7</b>	Predios con alcance de oferta							
<b>8</b>	Predios con promesa de compraventa							
<b>9</b>	Predios con acta de entrega							
<b>10</b>	Predios con escritura registrada							
<b>11</b>	Predios con primer pago							
<b>12</b>	Predios con segundo pago							
<b>13</b>	Predios con tercer Pago ( si aplica)							
<b>14</b>	Predios con presentación de demanda para expropiación							
<b>15</b>	Predios con disponibilidad para obra							
<b>TOTAL</b>								






## DISPONIBILIDAD PREDIAL PARA OBRA

	AVANCE PREDIAL PARA OBRA									
Longitud de predios faltantes	N° de Predios Requeridos	N° de Predios Disponibles	Longitud Disponible	N° de Predios Faltantes	Longitud de predios faltantes	META DE OBRA (km)	N° de Predios Requeridos	N° de Predios Disponibles	Longitud Disponible	N° de Predios Faltantes

Light Green	Pink	Pink	Pink	Pink	Pink	Green	Yellow	Yellow	Yellow	Yellow
Light Green	Pink	Pink	Pink	Pink	Pink	Green	Yellow	Yellow	Yellow	Yellow
Light Green	Pink	Pink	Pink	Pink	Pink	Green	Yellow	Yellow	Yellow	Yellow

**AVANCE PREDIAL PARA LA META**

Longitud de predios faltantes	Longitud Afectada por expropiaciones.	REDES		OBSERVACIONES DE LA META
		Longitud afectada por presencia redes hidrocarburos(km)	Longitud afectada por redes eléctricas alta tensión (km)	




No	PROYECTO / TRAMO O SECTOR	UNIDAD FUNCIONAL	ABSCISA INICIAL	ABSCISA FINAL	LONGITUD DEL TRAMO	AVANCE PREDIAL PROYECTO			
						N° de Predios Requeridos	N° de Predios Disponibles	Longitud Disponible	N° de Predios Faltantes
	<b>CONCESION XYZ</b>				<b>68+596 km</b>	<b>582</b>	<b>347</b>	<b>65+104 km</b>	<b>235</b>
1	T1: Cartagena - Turbaco - Arjona		Km 77+017	Km 101+600	Km 24+583	385	155	21,091 Km	230
2	Cali - Palmira		Km +	Km 15+313	Km 15+313	45	45	15,313 Km	0
3	Tocancipa - Gachancipa		Km +	Km 2+050	Km 2+050	15	15	2,050 Km	0

4	Planeta Rica - Monteria		Km 64+800	Km 71+200	Km 6+400	40	38	6,400 Km	2
5	Aguachica - La mata		Km +	Km 20+250	Km 20+250	97	94	20,249.7 Km	3
6	pto- Arauca				Km +				

## DISPONIBILIDAD PREDIAL PARA OBRA

Longitud de predios faltantes	AVANCE PREDIAL PARA OBRA									
	N° de Predios Requeridos	N° de Predios Disponibles	Longitud Disponible	N° de Predios Faltantes	Longitud de predios faltantes	META DE OBRA (km)	N° de Predios Requeridos	N° de Predios Disponibles	Longitud Disponible	N° de Predios Faltantes
<b>3+492 km</b>	<b>516</b>	<b>322</b>	<b>65+104 km</b>	<b>194</b>	<b>3+492 km</b>	<b>19.65</b>	<b>97</b>	<b>95</b>	<b>19.51 km</b>	<b>2</b>
3,492 Km	325	133	21,091 Km	192	3,492					
. km	45	45	15,313 Km	0	0					
0 Km	12	12	2,050 Km	0	0					



**AVANCE PREDIAL PARA LA META**

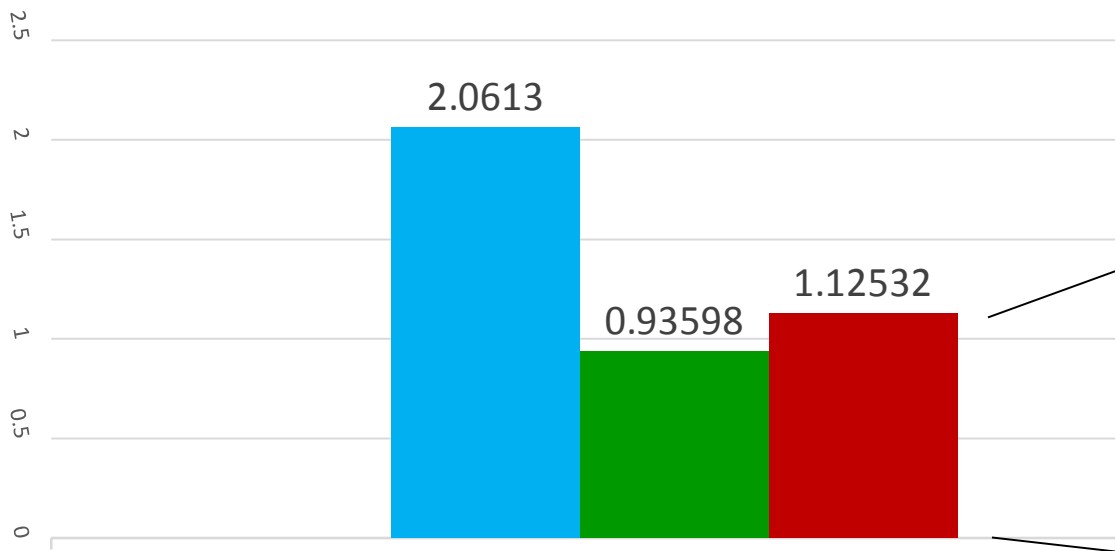
Longitud de predios faltantes	Longitud Afectada por expropiaciones.	REDES		OBSERVACIONES DE LA META
		Longitud afectada por presencia redes hidrocarburos(km)	Longitud afectada por redes eléctricas alta tensión (km)	
<b>.14 km</b>	<b>. km</b>	<b>. km</b>	<b>.13 km</b>	

.14 km	. km		.13 km	total 8 predios baldios ocupados con mejoras, faltan 2 por Disponibilidad y falta que la Entidad defina el manejo Social.

UNIDAD FUNCIONAL	META (Km)	KM DISPONIBLES PARA LA META	KM NO DISPONIBLES		
				En expropiación	En enajenación
1	1.3552	0.89831	0.457	0.2	0.257
2	0.34011	0.02767	0.312		0.05
3	0.36599	0.01	0.356		

	Meta (Km)	Km disponibles	Km no disponibles		
<b>TOTALES</b>	2.0613	0.93598	1.12532	0.2	0.307
	100%	45%	55%	18%	27%

### CONCESION XYZ

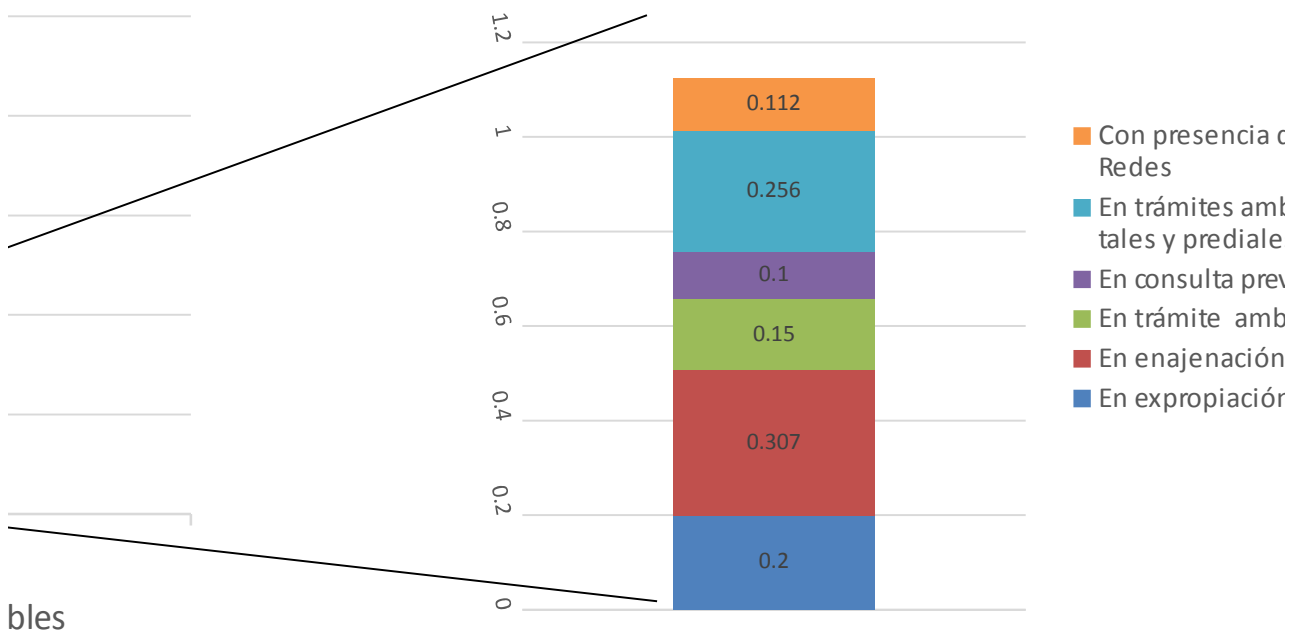


■ Meta (Km) ■ Km disponibles ■ Km no disponi

CAUSAS DE KILOMETROS NO DISPONIBLES				
En trámite ambiental	En consulta previa	En trámites ambientales y prediales	Con presencia de Redes	Verificación de km no disponibles
				0.457
0.15			0.112	0.312
	0.1	0.256		0.356

0.15      0.1      0.256      0.112  
 13%      9%      23%      10%

### CAUSAS DE KILOMETROS NO DISPONIBLES





de

oien-  
s

ria  
niental

1