

Libertad y Orden

REPÚBLICA DE COLOMBIA
MINISTERIO DE TRANSPORTE
AGENCIA NACIONAL DE INFRAESTRUCTURA

CONTRATO DE CONCESIÓN BAJO EL ESQUEMA DE APP No 014 DE 2015
Entre:

Concedente:
Agencia Nacional de Infraestructura

Concesionario:
DESARROLLO VIAL AL MAR S.A.S


APÉNDICE TÉCNICO 7: GESTIÓN PREDIAL

CAPÍTULO I	Introducción	4
CAPÍTULO II	Definiciones	5
2.1	“Afectación Predial”	5
2.2	“Área Remanente”	5
2.3	“Área Requerida”	5
2.4	“Área Sobrante”	5
2.5	“Construcción”	5
2.6	“Construcciones Anexas”	5
2.7	“Cronograma de Adquisición de Predios”	6
2.8	“Ficha Predial”	6
2.9	Gestión Predial	6
2.10	“Inventario Predial”	6
2.11	“ Investigación Catastral”	7
2.12	“Lonja de Propiedad Raíz o Lonja”	8
2.13	“Mejora en predio ajeno”	8
2.14	“Metodología de Adquisición de Predios”	8
2.15	“Oferta Formal de Compra u Oferta”	8
2.16	“Plano Predial”	8
2.17	“Sábana Predial”	9
2.18	“Semáforo”	9
2.19	“Tira Topográfica”	9
2.20	“Unidad de Construcción”	9
CAPÍTULO III	Obligaciones Generales de la Gestión Predial	10
3.1	Obligaciones generales del Concesionario	10
3.2	Obligaciones de la ANI	12
3.3	Normatividad Vigente	12
CAPÍTULO IV	Obligaciones especiales en materia de Gestión Predial	14
4.1	Plan de adquisición de predios	14
4.2	Elaboración de la documentación de Gestión Predial	15
4.3	Ficha Predial	15
4.4	Plano de afectación predial	25
4.5	Fichas Sociales	27
4.6	Avalúos Comerciales Corporativos	27
CAPÍTULO V	Enajenación Voluntaria	33

5.1	Generalidades de la Etapa de Enajenación Voluntaria	33
5.2	Expedientes Prediales	33
5.3	Verificaciones Previas a la Oferta Formal de Compra	35
5.4	Definición del Procedimiento de Expropiación.....	37
5.5	Elaboración de la Oferta Formal de Compra.....	37
5.6	Notificación de la Oferta Formal de Compra	38
5.7	Inscripción de la Oferta	39
5.8	Aceptación de la Oferta, Escrituración e Inscripción de la Compraventa.....	39
5.9	Entrega de Predios	4041
5.10	Imposibilidad de la Enajenación Voluntaria.....	41
5.11	Informes de Adquisición Predial	42
5.12	Informes de Avance en la Adquisición.....	42
CAPÍTULO VI Expropiación Judicial.....		44
6.1	Inicio del Proceso de Expropiación Judicial.....	44
6.2	Agotamiento de la Vía Gubernativa	44
6.3	Presentación de la Demanda de Expropiación.....	45
CAPÍTULO VII Expropiación por Vía Administrativa		46
7.1	Inicio del Proceso de Expropiación por Vía Administrativa	46
7.2	Agotamiento de la Vía Gubernativa	47
7.3	Ejecutoria de la Expropiación.....	47
CAPÍTULO VIII Varios		49
8.1	Restitución de Bienes de Uso Público	49
8.2	Predios de Beneficio Comunitario.....	49
8.3	Costos de la Gestión Predial y la Adquisición de los Predios	49
8.4	Indemnidad	50
8.5	Actas de Vecindad	50
CAPÍTULO IX Listado de Anexos		5152

CAPÍTULO I Introducción

- (a) De conformidad con lo previsto en el Capítulo VII de la Parte General del Contrato, el presente Apéndice se refiere a las obligaciones y procedimientos relacionados con la Gestión Predial.
- (b) La aplicación de este Apéndice deberá ser efectuada en concordancia con lo establecido en la Parte General y en la Parte Especial del Contrato. En todo caso, de presentarse alguna contradicción entre lo previsto en este Apéndice y los demás documentos contractuales, se atenderá a lo previsto en el numeral 19.14 de la Parte General.

A handwritten signature in black ink, consisting of stylized initials and a surname, positioned below the text of item (b).

CAPÍTULO II Definiciones

A menos que de manera expresa se señale lo contrario en el presente Apéndice, serán aplicables las definiciones contenidas en el Contrato de Concesión. Adicionalmente, serán aplicables las siguientes:

2.1 “Afectación Predial”

Es una restricción impuesta a uno o más inmuebles específicos que limita o impide el ejercicio de los derechos reales, la cual debe ser impuesta sobre los inmuebles requeridos para la expansión de la infraestructura de transporte para el mediano y largo plazo, de conformidad con lo previsto en el artículo 20 de la Ley 1682 de 2013 en concordancia con el artículo 37 Ley 9 de 1989.

2.2 “Área Remanente”

Se refiere a aquella área de un Predio que, de ser considerada como un Área Sobrante, quedaría afectada en cuanto a su funcionalidad y a su potencial desarrollo, por efectos de lo previsto en el Plan de Ordenamiento Territorial y demás normatividad aplicable.

2.3 “Área Requerida”

Es la parte del Predio (parcial o total) que se necesita para la ejecución del Proyecto, la cual será determinada a partir de los Estudios de Detalle, y que será objeto de adquisición a través del procedimiento establecido en la normatividad legal vigente y en el presente Apéndice.

2.4 “Área Sobrante”

Se refiere a la porción de un Predio que, por no ser requerida para el desarrollo del Proyecto, no requiere ser adquirida como parte de la Gestión Predial.

2.5 “Construcción”

Para los efectos de este Apéndice, se refiere a la unión de materiales adheridos al terreno con carácter permanente, cualesquiera sean los elementos que la constituyen. (Resolución 070 de 2011 IGAC)

2.6 “Construcciones Anexas”

Son aquellas Construcciones no convencionales en su uso o destino diferente al habitacional y relacionado en la mayoría de los casos con las actividades agropecuarias.

2.7 “Cronograma de Adquisición de Predios”

Corresponde al cronograma que, en armonía con el Plan de Obras, propondrá el Concesionario para la adquisición de los Predios necesarios para la ejecución del Proyecto. Los plazos previstos en el Cronograma de Adquisición de Predios deberán tener en cuenta que para el inicio de las Intervenciones, el Concesionario deberá (i) haber adquirido; o (ii) demostrar que se tiene disponibilidad sobre el cuarenta por ciento (40%) (ya sea por (i), por (ii) o por la suma de ambos) de la longitud efectiva de los Predios necesarios para la ejecución de la(s) Unidad(es) Funcional(es) que deben acometerse al inicio de la Fase de Construcción.

Una vez adquiridos, y/o teniendo la disponibilidad de los Predios que constituyen el cuarenta por ciento (40%) de la longitud efectiva de la(s) Unidad(es) Funcional(es) que debe acometerse al inicio de la Fase de Construcción, y en todo caso antes del inicio de las Intervenciones, la Interventoría, el Concesionario y las Gerencias Técnica y Jurídica Predial de la ANI analizarán el cronograma requerido para la adquisición y/o disponibilidad de los Predios necesarios para obtener el sesenta por ciento (60%) restante de la longitud efectiva de la(s) Unidad(es) Funcional(es).

De este análisis se dejará constancia en un acta en la que se plantearán las estrategias encaminadas a la adquisición y/o disponibilidad de Predios que presentan algún tipo de situación especial que dificulte o haga más compleja su adquisición.

2.8 “Ficha Predial”

Es el documento en el que se registra la información técnica y jurídica del Predio, identificando plenamente, entre otros, el propietario, el área objeto de adquisición para el Proyecto y los linderos de la misma, con todas sus construcciones, cultivos y especies vegetales.

2.9 Gestión Predial

Es el proceso conducente a obtener la titularidad y disponibilidad del predio a favor de la Agencia Nacional de Infraestructura, el cual comprende: a) La Investigación técnica, jurídica, física y socio-económica, en la cual se identifique la relación existente entre los inmuebles requeridos para la ejecución del Proyecto y sus propietarios y /o terceros; los resultados obtenidos se incorporarán en los documentos que conforman el Plan de Adquisición de Predios y los documentos de Gestión Predial, tal como se describe en las secciones 4.1 y 4.2 del presente Apéndice.; b) las actividades necesarias para iniciar y culminar la adquisición del Predio, sea a través de enajenación voluntaria o expropiación; c) las acciones correspondientes para lograr la restitución del espacio público y la adjudicación de baldíos y ejidos; y d) demás acciones tendientes a la obtención de la titularidad de los Predios requeridos para la ejecución del Proyecto.

2.10 “Inventario Predial”

Corresponde al listado de los Predios que habrán de ser adquiridos para la ejecución del Proyecto que en todo caso deberán permitir el desarrollo de las Intervenciones en el Corredor del Proyecto. Los Predios del Inventario Predial deberán ser identificados plenamente con el número de matrícula inmobiliaria, nomenclatura predial y nombre del propietario. Cada uno de los Predios recibirá un código consecutivo de identificación para efectos de la Gestión Predial.

2.11 “Investigación Catastral”

Corresponde al informe correspondiente a la investigación preliminar de la situación jurídica y catastral de los Predios que deberán ser adquiridos para la ejecución del Contrato de Concesión. Este informe contendrá, por lo menos, la información que se relaciona a continuación.

- (a) Planos de conjunto con numeración de manzanas catastrales (zonas urbanas) y de planos o planchas catastrales (zonas rurales), en los que se incluyan la totalidad de los Predios que forman parte del Inventario Predial.
- (b) Cartas catastrales de los Predios (planchas) incluidas en el Inventario Predial.
- (c) Información catastral y de registro de los Predios que conforman el Inventario Predial, incluyendo:
 - (i) Certificados de libertad y tradición de los Predios.
 - (ii) Certificaciones catastrales de los Predios
 - (iii) Información relacionada con los registros 1 y 2, así como posibles cambios relacionados con englobes y desenglobes.
 - (iv) Resoluciones de adjudicación de los Predios adjudicados por Incoder o Incora.
- (d) Información de planeación y usos del suelo, permitidos y potenciales, de las áreas requeridas por el Proyecto, la cual se deriva de los Planes de Ordenamiento Territorial (POT) y/o los Esquemas de Ordenamiento Territorial (EOT) de los municipios. El Concesionario deberá identificar las restricciones a las que están sometidos los Predios que forman parte del Inventario Predial, de acuerdo con el POT y/o EOT del municipio y la Ley Aplicable.
- (e) Información sobre licencias de construcción y planes parciales en los Predios o que afecten los Predios contenidos en el Inventario.
- (f) Definición preliminar del número de fichas prediales.
- (g) Identificación preliminar de la situación jurídica de cada Predio (propiedad, posesión, tenencia, etc.)
- (h) Consulta del Predio en el Registro de Tierras Despojadas y Abandonadas Forzosamente creado por la Ley 1448 de 2011
- (i) Indagación respecto de la existencia de procesos judiciales de restitución.

- (j) Indagación respecto de la existencia de medidas de protección inscritas por la vía individual o colectiva a favor del propietario que no hayan sido levantadas, en virtud de lo previsto al efecto por la Ley 387 de 1997 y el Decreto número 2007 de 2001.

La información requerida para la elaboración de este informe corresponde a información pública disponible en el Instituto Agustín Codazzi, o en las oficinas de catastro descentralizadas, las oficinas de registro de instrumentos públicos, las autoridades de planeación y otras autoridades públicas, la cual deberá ser obtenida directamente por el Concesionario.

2.12 “Lonja de Propiedad Raíz o Lonja”

Son las asociaciones o colegios que agrupan a profesionales en finca raíz, peritazgo y avalúo de inmuebles. (Art. 9 Decreto 1420 de 1998).

2.13 “Mejora en predio ajeno”

Es toda construcción, anexo constructivo, cultivos y especies vegetales instaladas por una persona natural o jurídica sobre un terreno ajeno.

2.14 “Metodología de Adquisición de Predios”

Corresponde a la descripción de los procedimientos de negociación y a las estrategias jurídicas propuestas por el Concesionario para la adquisición de los Predios. La Metodología de Adquisición de Predios debe guardar relación con el Cronograma de Adquisición de Predios y el Plan de Obras.

2.15 “Oferta Formal de Compra u Oferta”

Es el oficio o el acto administrativo a través del cual se ofrece al propietario de un inmueble la adquisición de los derechos reales que éste ostenta sobre el inmueble, se determina la naturaleza judicial o administrativa de la expropiación y se ordena efectuar la correspondiente inscripción en el registro de instrumentos públicos. Los requisitos de la Oferta se señalan en la Sección 5.5 de este Apéndice, sin perjuicio de las normas que resulten aplicables a éste.

2.16 “Plano Predial”

Es el documento gráfico, elaborado a partir de los planos de diseño definitivo en el que se representa el área objeto de adquisición incluyendo, entre otros, las construcciones, cultivos y/o especies vegetales.

2.17 “Sábana Predial”

Es una herramienta de control y seguimiento de la Gestión Predial, que plasma en el formato establecido por la ANI, toda la información relacionada con los insumos prediales y la adquisición de los Predios, detallando la información contenida en los documentos que permita analizar los cambios en los mismos, el avance del proceso, y establecer acciones para hacer más diligente el proceso predial, en el contexto de las obligaciones contractuales, las directrices técnicas y la normatividad vigente.

2.18 “Semáforo”

Herramienta gráfica de control y seguimiento que permite visualizar la disponibilidad de los predios en función de su longitud y respecto a la longitud total de la Unidad Funcional.

2.19 “Tira Topográfica”

Corresponde a los planos en planta en los que se identifican los linderos prediales, vías, corrientes de agua, sitios de interés y otros detalles relacionados con los Predios y su entorno; sobre estos se localiza el eje de la vía, con los elementos geométricos en planta, el abscisado del proyecto y el ancho de vía requerido. La escala de este plano debe ser 1:500, 1:1000 ó 1:2000, según se requiera por el tamaño de las áreas comprometidas. Estos planos deberán entregarse mensual y debidamente actualizados, en formato dwg (Auto Cad) y PDF (Acrobat). La Tira Topográfica debe mostrar con las debidas convenciones, el estado de avance de la adquisición en cada uno de los predios.

2.20 “Unidad de Construcción”

Es la edificación dentro de un Predio, que tiene las características específicas en cuanto a uso y elementos constitutivos de la misma.


8



3.1 Obligaciones generales del Concesionario

De manera general y sin perjuicio de las demás obligaciones que a cargo del Concesionario y en materia de Gestión Predial se detallan en el Contrato –tanto en la Parte General como en la Parte Especial– así como en el presente Apéndice, serán obligaciones del Concesionario:

- (a) Conformar o contratar un grupo de profesionales de gestión predial, tanto para la elaboración de los insumos prediales como para el desarrollo de la enajenación voluntaria y la expropiación, que cumpla con perfiles adecuados en cuanto a idoneidad, competencia y experiencia en la adquisición de predios para proyectos de infraestructura, en zonas urbanas y rurales.
- (b) Realizar la demarcación o materialización de los linderos del área a adquirir para el Proyecto, con base en la Ficha Predial definitiva.
- (c) Una vez la ANI entregue al Concesionario el Corredor del Proyecto, éste se encargará de cercarlo de tal manera que exista uniformidad en la disposición y materiales a lo largo de todo el Corredor del Proyecto, cumpliendo en todo caso con las especificaciones descritas en el Manual del INVIAS.
- (d) Una vez el Predio sea entregado por el propietario, realizar el cercado del área adquirida, bajo su propio costo y riesgo, de tal manera que al concluir el proceso de adquisición de los Predios, el corredor vial a lado y lado quede delimitado mediante una cerca que cumpla con las especificaciones descritas en el Manual del INVIAS. Las Áreas Remanentes adquiridas deberán ser incorporadas al Corredor del Proyecto, y por lo mismo incluidas en el cercado que del mismo se realice.
- (e) Adelantar todas las demoliciones de la infraestructura y mejoras existentes en los Predios adquiridos para el Proyecto.
- (f) Garantizar que los predios aledaños al corredor vial del proyecto queden con el acceso necesario que les permita su desarrollabilidad y funcionalidad, para lo cual deberá identificar en el diseño, las obras a desarrollar en el derecho de vía para el acceso a los predios aledaños.
- (g) Recabar y entregar a la Interventoría el plan de adquisición de predios a que se refiere la Sección 4.1 de este Apéndice.
- (h) Realizar las acciones necesarias para que, de acuerdo con la Ley Aplicable, los Predios a ser adquiridos sean declarados como de utilidad pública.
- (i) Elaborar y entregar a la Interventoría la documentación de Gestión Predial a que se refiere la Secciones 4.2 y siguientes de este Apéndice.



- (j) Elaborar y suscribir los acuerdos de reconocimiento de Compensaciones Socioeconómicas establecidos en la Resolución INCO 545 de 2008, cuando a ello hubiere lugar.
- (k) Contratar los Avalúos Comerciales Corporativos de los Predios, de conformidad con lo señalado en la Sección 4.6 de este Apéndice.
- (l) Elaborar y aprobar las ordenes de operación para el pago de cuentas relacionadas con la adquisición de los Predios.
- (m) Adelantar los trámites requeridos para realizar ante la autoridad competente, el respectivo desenglobe del predio adquirido y la asignación de cédula catastral independiente.
- (n) Suscribir por parte del Representante Legal del Concesionario, los documentos como acuerdos de reconocimiento de Compensaciones Socioeconómicas, oficios de Oferta Formal de Compra, promesas y Escrituras Públicas de Compraventa.
- (o) Adquirir los Predios correspondientes al Corredor del Proyecto, cuando éstos no le hubieren sido entregados como parte del Acta de Entrega de Infraestructura.
- (p) Garantizar el cabal cumplimiento de los términos y condiciones establecidos por el ordenamiento jurídico para el agotamiento de la etapa de enajenación voluntaria, ante la eventual necesidad de acudir a la vía de la expropiación para la culminación del procedimiento de adquisición predial.
- (q) Preparar todos los documentos relacionados con el trámite de expropiación administrativa para remisión y suscripción por parte de la ANI.
- (r) Preparar los documentos relacionados con el trámite de expropiación judicial, y actuar como apoderado de la ANI para efectos del desarrollo de dicho trámite.
- (s) Atender las directrices establecidas en el presente Apéndice, sin perjuicio de aquellas que en materia de Gestión Predial establezca la ANI de manera general para todas las concesiones o asociaciones público privadas, o de forma particular para el desarrollo del Proyecto, en armonía con las políticas que para el efecto establezca el Gobierno Nacional.
- (t) Asistir a los comités para el control y seguimiento de la Gestión Predial que convoque la Interventoría o la ANI. De ser necesario, para el desarrollo de estos comités, tendrá que estar presente el equipo de trabajo predial previa solicitud de la ANI o el Interventor.
- (u) Dar respuesta en forma clara, veraz, precisa y dentro de los términos de ley, a las solicitudes que sobre el proceso de adquisición predial a su cargo realicen los propietarios, personas naturales o jurídicas entidades estatales, o cualquier otro interesado, remitiendo copia de la misma a la Interventoría y la ANI.

- (v) El Concesionario mantendrá a disposición del Contratista encargado del Diseño la totalidad de la información predial y apoyará con su equipo predial el desarrollo de los Estudios de Detalle.
- (w) Durante el desarrollo de los Estudios de Detalle, el Concesionario tendrá en cuenta las condiciones socio prediales actuales y futuras de los predios que serán intervenidos, con el fin de que el diseño sea coherente con la funcionalidad de los predios requeridos en términos de las actividades que desarrollan, sus áreas sobrantes, sus accesos y la realidad social.

3.2 Obligaciones de la ANI


De manera general y sin perjuicio de las demás obligaciones que a cargo de la ANI y en materia de Gestión Predial se detallan en el Contrato –tanto en la Parte General como en la Parte Especial– así como en el presente Apéndice, serán obligaciones de la ANI:

- (a) Impartir las directrices generales para el desarrollo de la Gestión Predial – siempre que estas directrices correspondan al cumplimiento de lo previsto en este Contrato y sus Apéndices- y brindar su apoyo al Concesionario propendiendo a la agilización del proceso de adquisición de Predios.
- (b) Definir la aplicación de la expropiación por vía administrativa o por vía judicial para cada uno de los Predios.
- (c) Ejercer la debida vigilancia, control y seguimiento a la gestión predial adelantada por el Concesionario, para lo cual la ANI podrá solicitar al Concesionario los documentos que considere necesarios, y podrá efectuar las visitas que estime pertinentes, comités y reuniones prediales, revisión de carpetas prediales, de correspondencia predial allegada al Concesionario, verificaciones documentales para establecer la concordancia de las fichas prediales, fichas sociales, avalúos y documentos de compromiso y pagos, entre otros, sin perjuicio del ejercicio de los demás mecanismos de vigilancia y control previstos en el Contrato.
- (d) Otorgar al Concesionario, en caso de ser necesario, los Poderes para adelantar los trámites prediales (enajenación y expropiación) que así lo ameriten.
- (e) Comunicar a los registradores de instrumentos públicos de la zona de influencia del Proyecto la existencia del Contrato de Concesión, y de las facultades que tiene el Concesionario de actuar en nombre y representación de la ANI.

3.3 Normatividad Vigente

Sin perjuicio de las normas que sean expedidas durante la vigencia del Contrato, y de cualquier otra norma que resulte aplicable, la Gestión Predial de la Concesión estará regida de manera general por las siguientes normas, así como por las que las complementen o sustituyan:

- (a) Constitución Política de Colombia.



- (b) Ley 9 de 1989.
- (c) Decreto 2150 de 1995.
- (d) Ley 388 de 1997.
- (e) Ley 105 de 1993.
- (f) Ley 1228 de 2008.
- (g) Ley 1150 de 2008.
- (h) Ley 1561 de 2012.
- (i) Ley 80 de 1993 – Estatuto de Contratación Administrativa.
- (j) Ley 1564 de 2012- Código General del Proceso.
- (k) Código de Procedimiento Administrativo y de lo Contencioso Administrativo (Ley 1437 de 2011)
- (l) Ley 1673 de 2013
- (m) Ley 1682 de 2013
- (n) Decreto 422 de 2000.
- (o) Decreto 1420 de 1998.
- (p) Resolución 545 del 5 de diciembre de 2008, “Por la cual se definen los instrumentos de gestión social aplicables a proyectos de infraestructura desarrollados por el Instituto Nacional de Concesiones y se establecen criterios para la aplicación del plan de compensaciones socioeconómicas”.
- (q) Resolución IGAC 620 de 2008.
- (r) Resolución IGAC 070 de 2011.
- (s) Resolución ANI 077 de 2012.



4.1 Plan de adquisición de predios

- (a) En los mismos plazos previstos en la Sección 6.1(a) de la Parte General del Contrato de Concesión para la entrega de la documentación que hace parte de los Estudios de Trazado y Diseño Geométrico, el Concesionario hará entrega al Interventor del plan de adquisición de Predios, que estará compuesto por los siguientes documentos, los cuales serán desarrollados con base en información obtenida de manera directa mediante visitas de campo, e información secundaria, en tanto sea relevante:
- (i) Tira Topográfica de la totalidad de los Predios requeridos para las Intervenciones y que hacen parte del Corredor del Proyecto.
 - (ii) Inventario Predial.
 - (iii) Investigación Catastral.
 - (iv) Cronograma de Adquisición de Predios.
 - (v) Metodología de Adquisición de Predios.
- (b) En un plazo no superior a los diez (10) Días de recibida la documentación que se describe en este numeral, el Interventor notificará al Concesionario sus observaciones a dicho documento, o en caso en que no existiere pronunciamiento del Interventor en dicho plazo, se entenderá que no existe objeción alguna del Interventor respecto de dicha documentación. Si la Interventoría efectuare observaciones a dicho texto, el Concesionario tendrá un plazo de diez (10) Días, contados desde la notificación de las observaciones, para corregirlas.
- (c) Si persisten las discrepancias entre el Concesionario y el Interventor en cuanto al contenido o alcance del plan de adquisición de predios, se acudirá al Amigable Compondedor, salvo que ANI esté de acuerdo con el Concesionario.
- (d) De conformidad con lo previsto en el artículo 20 de la Ley 1682 de 2013, el Concesionario, actuando en nombre de la ANI, deberá inscribir en el folio de matrícula las afectaciones de los predios requeridos para el Corredor del Proyecto, para lo cual:
- (i) Con posterioridad a la conclusión del procedimiento a que se refieren las secciones 4.1(b) y 4.1(c) anteriores, el Concesionario preparará para revisión y aprobación de la ANI, el proyecto de acto administrativo mediante el cual se ordenan las afectaciones, las cuales tendrán el alcance previsto en el artículo 37 de la Ley 9 de 1989, o las normas que la modifiquen o sustituyan.



- (ii) La ANI, previo concepto del Interventor, hará los ajustes que estime necesarios en el acto administrativo, el cual expedirá dentro de los treinta (30) Días siguientes a la entrega del proyecto de acto administrativo.
- (iii) La notificación de este acto se hará personalmente a cada uno de los titulares del derecho de dominio y/o al poseedor regular inscrito de conformidad con la Ley Aplicable, para lo cual se seguirá el procedimiento previsto en la Sección 5.6 de este Apéndice.
- (iv) Expedido el acto administrativo que declara las afectaciones, el Concesionario adelantará los trámites necesarios para que éste sea registrado en los folios de matrícula de los correspondientes Predios.

4.2 Elaboración de la documentación de Gestión Predial

- (a) Notificada la no objeción respecto del plan de adquisición de predios al que se refiere la Sección 4.1 de este Apéndice o vencido el plazo para que el Interventor efectúe observaciones, el Concesionario iniciará el proceso de elaboración de las Fichas Prediales y los Planos Prediales. En la medida en que vaya elaborando las Fichas Prediales y los Planos Prediales hará entrega de éstos a la Interventoría.

4.3 Ficha Predial

- (a) Será obligación del Concesionario elaborar las Fichas Prediales, verificando que la información contenida en éstas corresponda con la realidad actualizada de cada inmueble, para lo cual deberá adelantar la revisión, actualización y validación de la información técnica, física, socio-económica y jurídica de todas y cada una de las fichas prediales de los Predios requeridos para la ejecución del proyecto. Se levantará una Ficha Predial y un Plano Predial por cada inmueble definido según su folio de matrícula inmobiliaria y cédula catastral correspondiente. El Concesionario deberá verificar a su vez que la identificación del inmueble corresponda con el folio de matrícula inmobiliaria sobre el cual se adelante la adquisición, a partir de lo cual establecerá el área a adquirir.
- (b) Las Fichas Prediales deberán elaborarse con base en los formatos entregados por la Gerencia Predial de la ANI. En dicho documento, y con fundamento en los Estudios de Detalle, el Concesionario definirá de manera precisa el Área Requerida en cada Predio y, por lo tanto, definirá la existencia de Áreas Sobrantes y Áreas Remanentes. Adicionalmente, el Concesionario deberá indicar el tipo de suelo del Predio (urbano, expansión urbana, o rural) y su categoría (suburbano o de protección), el tipo de Intervención que se desarrollará sobre éste y la actividad en la cual el Predio era utilizado por su propietario (residencial, urbano, industrial, comercial, institucional, rural agrícola, rural ganadero, rural minero, rural industrial, rural residencial, rural corredores viales y/o rural de conservación).



(c)

Para la elaboración de cada Ficha Predial el Concesionario deberá verificar en terreno la información relativa a cada uno de los Predios, desarrollando además los siguientes productos y actividades:

(i) Estudio de títulos. Concepto jurídico respecto de la tradición del Predio durante los últimos veinte (20) años, así como del estado de los derechos reales que sobre éste recaen –dominio, herencia, usufructo, uso, habitación, servidumbres activas o hipotecas– y de la existencia de gravámenes que puedan afectar a los mismos.


(1) El estudio de títulos será firmado por el profesional del derecho contratado por el Concesionario, quien será responsable de la orientación jurídica que allí se consigne. Para la realización del estudio de títulos, el Concesionario deberá obtener copia de las escrituras públicas correspondientes a los Predios que contengan cualquier gravamen, afectación, desmembración o tradición del derecho de dominio que recaen sobre los Predios durante los últimos veinte (20) años. Copia de estas escrituras obrarán como anexo del estudio de títulos. Adicionalmente, el abogado encargado de la elaboración del estudio de títulos deberá incorporar a su análisis la información que sobre el Predio se encuentra contenida en la Ficha Predial.

(2) En caso de existir Predios con inmuebles constituidos bajo el régimen de propiedad horizontal, el Concesionario debe elaborar un estudio por cada inmueble individualmente considerado, además se deberá realizar un estudio de títulos del Predio matriz con su folio de matrícula inmobiliaria, en el que conste la tradición de las áreas comunes, estudio que deberá incluir el régimen jurídico al que se somete el reglamento de propiedad horizontal y el concepto jurídico del contratista para proceder a la negociación.

(3) En los casos de Predios que provengan de procesos de segregación y ventas parciales de un Predio de mayor extensión, se deberán estudiar y aportar los títulos en los cuales consten las mencionadas segregaciones y ventas parciales. Cuando los Predios tengan una tradición común considerablemente prolongada, se presentará un documento aparte analizando dicha tradición, lo cual no se entiende como elaboración de un estudio de títulos individual.

(4) Como parte del estudio de títulos el Concesionario deberá determinar quién es el propietario del bien a quien debe destinarse la Oferta Formal de Compra. Como parte del estudio de títulos se anexará copia de la cédula o certificado de existencia y representación legal del destinatario de la Oferta. En el caso de las sociedades, se incluirá además copia de la cédula del representante legal.

- (5) El Concesionario deberá efectuar las revisiones o modificaciones a los estudios de títulos cuando así lo requiera y será responsable del concepto y resultado final de los estudios entregados a la Agencia Nacional de Infraestructura.
- (ii) Confrontación de información. Corresponde al cruce de la información técnica (áreas levantadas en terreno, registros fotográficos de los Predios, información catastral, urbanismo, entre otros) con la información obtenida de los títulos (folio de matrícula, escritura pública, resolución de adjudicación, entre otros).
- (1) Mediante esta confrontación, el Concesionario determinará en cada uno de los Predios si la información técnica y la derivada del estudio de títulos es consistente. De no existir correlación entre la información derivada del Estudio de Títulos y la información técnica y catastral, el Concesionario aplicará el procedimiento previsto para la actualización de cabida y linderos de acuerdo con lo previsto en el artículo 26 de la Ley 1682 de 2013 o las normas que la modifiquen o sustituyan.
- (2) Los costos asociados al trámite de actualización de cabida y linderos serán asumidos por el Concesionario.
- (3) En caso en que la expedición de la certificación de cabida y linderos tome un tiempo mayor al previsto en la Ley Aplicable, será obligación del Concesionario interponer la queja correspondiente ante la autoridad encargada de expedirla.
- (4) De requerirse corregir o complementar una ficha y/o plano predial por deficiencia en el levantamiento de la información, cambio de diseño o cualquier otra circunstancia, no se hará ningún tipo de reconocimiento económico al Concesionario. En todo caso, siempre que se presente dicha circunstancia, el Concesionario deberá elaborar un informe técnico en el que se consignen las razones que dan lugar al cambio en los insumos prediales, el cual deberá reposar en el expediente del Predio.
- (iii) Identificación de áreas requeridas. El Concesionario es el responsable de la correcta identificación y determinación de las Áreas Requeridas que serán objeto de adquisición, así como de la adquisición misma de Predios o porciones de terreno en exceso a las requeridas para el adecuado desarrollo del proyecto. Para la determinación de las Áreas Requeridas se tendrán en cuenta los siguientes elementos:
- (1) Se consideran Áreas Requeridas aquellas que según los Estudios de Detalle serán requeridas para el desarrollo del



Proyecto y por lo tanto formarán parte del Corredor del Proyecto, conforme al alcance que del Proyecto se presenta en el Apéndice 1.

(2) También serán consideradas Áreas Requeridas:

- Aquellas Áreas Remanentes que deban ser adquiridas por no ser desarrollables en sí mismas en razón de su tamaño o funcionalidad, previa certificación de esta situación por parte de las Oficinas de Planeación competentes. El Concesionario elaborará un informe en cada caso respecto de las limitaciones que, de acuerdo con la normatividad en materia de ordenamiento territorial y la Ley Aplicable pesarán sobre dicha fracción de predio y si procede su declaratoria como Área Remanente. En dicho concepto el Concesionario indicará si existen alternativas para evitar la imposición de restricciones al desarrollo de la fracción del predio, teniendo en cuenta además el estado del predio antes de la presencia del proyecto y la relación del proyecto ya construido y en operación, con las limitaciones del área sobrante, de tal manera que pueda ser considerada como un Área Sobrante y no un Área Remanente. Este concepto, junto con la certificación de la oficina de planeación, será remitido a la Interventoría, la cual tendrá un plazo máximo de diez (10) Días para emitir su concepto.
- Aquellas áreas que por su condición particular (estaciones de servicio, zonas de estabilidad y emergencias, entre otras) sean definidas conjuntamente como Áreas Requeridas en los Comités Prediales, en los que participe el Vicepresidente de Gestión Contractual y el Vicepresidente de Planeación, Riesgos y Entorno o el Coordinador del grupo interno de trabajo predial, de la Agencia Nacional de Infraestructura para asuntos relacionados con la gestión predial, situación que constará en las Actas correspondientes de los citados Comités. En los casos en que se considere estrictamente necesario, con su debida justificación, participarán en el Comité el Vicepresidente de Gestión Contractual y/o el Vicepresidente de Planeación, Riesgos y Entorno.

(iv) Inventario de Construcciones y Construcciones Anexas. Deberá comprender las siguientes actividades y condiciones:

- (1) Las medidas de longitudes y áreas se darán en número entero y dos decimales. Para Predios con clasificación de suelo rural, de protección y de expansión, en hectáreas (Has.) y para

suelos urbanos y suburbanos, se utilizará el metro cuadrado (M²).

(2) Para cada Predio, se indicará el área total, el Área Requerida, el Área Sobrante, el Área Remanente, en el caso en que requiera ser adquirida, y el área construida.

- El área total se refiere a la extensión del Predio, según información del IGAC, estudio de títulos o levantamiento topográfico.
- El Área Requerida es la parte del predio (parcial o total) cuya adquisición se requiere para completar el Corredor del Proyecto, considerando el alcance que del mismo se presenta en el Apéndice 1, la cual en todo caso será definida con fundamento en los Estudios de Detalle.
- El Área Sobrante, cuyo levantamiento deberá incluirse igualmente en el plano de la Ficha Predial cuando el Área Requerida sea mayor o igual al sesenta (60%) por ciento del área total del predio según información del IGAC, corresponde a la diferencia entre el área total del inmueble y el Área Requerida para el Proyecto.
- En los casos en que el propietario requiera a la Nación la adquisición del Área Remanente, debe adelantarse el análisis al que se refiere la Sección 4.3(c)(iii) de este mismo Apéndice. Cuando se defina justificadamente la adquisición de un Área Remanente, la misma es incorporada al Corredor del Proyecto, es decir que queda bajo la protección y control del Concesionario, el cual deberá actuar ante las autoridades respectivas en caso de que el área sea invadida.
- El área construida es aquella área con edificaciones, intervenida total o parcialmente por el proyecto; hace referencia al área total cubierta.
- Las Construcciones deberán determinarse como áreas cubiertas en metros cuadrados y estarán clasificadas así: vivienda, comercio, institucionales, o industria.

(3) Como construcciones anexas se considerarán: los corrales (metros lineales y número de varas con su altura), estanques o lagos (metros cúbicos o metros cuadrados), tanques para almacenamiento de agua (metros cúbicos), pozos profundos (metros lineales y diámetro de tubería en pulgadas), portales de entrada (unidades), vías privadas de acceso describiendo el tipo de rodadura o superficie (ancho y metros lineales), cercas de piedra superpuestas o fijas con concreto (ancho, alto, y ^z

largo en metros lineales), muros de cerramiento en piedra o ladrillo o malla eslabonada (ancho, alto y largo en metros lineales), vallados (ancho, y largo en metros lineales), sistemas de riego con sus especificaciones técnicas (diámetro en pulgadas y longitud en metros lineales). Las cercas en alambre de púas se considerarán, solamente en los casos en que se adquiriera la totalidad del Predio o en los casos en que sean cercas internas divisorias de potreros afectados. También se considerarán en este grupo los pozos sépticos, mejoras piscícolas, jagüeyes o pozos de agua, cocheras o marraneras, establos, silos, beneficiaderos, trapiches, hornos y / o cualquier tipo de construcción que se encuentre dentro del Predio afectado.

- (4) En el caso de intervención de infraestructura industrial o comercial que esté conformada por un sistema modular de construcción y que sea viable de modificar eliminando alguno de los módulos sin afectar el funcionamiento, se debe relacionar para su adquisición solamente los módulos intervenidos por el diseño, en metros cuadrados.
 - (5) Se medirán y cuantificarán las áreas ocupadas por cultivos permanentes, semipermanentes, y plantaciones, indicando tipo, densidad, diámetro promedio de los árboles, estado y el fin de la misma.
 - (6) Solamente se incluirán los cultivos transitorios en el caso que por efectos de la obra no puedan ser cosechados.
 - (7) La inclusión de aquellas construcciones anexas especiales, como rellenos, pozos profundos, sistemas de riego, etc. debe ser previamente revisada por la interventoría, con la verificación (en oficina y campo) de la existencia de documentos, estudios y/o permisos de las autoridades competentes.
- (v) Elaboración de la Ficha Predial: Es la actividad de reconocimiento del Predio, en la cual se hace la verificación de propietario, linderos, nomenclatura predial, confirmación de datos jurídicos y el inventario de las áreas y mejoras requeridas; el resultado es la Ficha Predial y el Plano Predial, los que deben elaborarse totalmente georeferenciados al Proyecto y con base en los formatos entregados por la ANI
- (1) El Concesionario deberá determinar el tipo de tenencia del predio según los documentos legales.
 - (2) Con fundamento en la información a la que se refieren las Secciones 4.3(c)(i), 4.3(c)(ii), 4.3(c)(iii) y 4.3(c)(iv) el Concesionario elaborará una Ficha Predial para cada uno de los Predios, así:

- Documento elaborado en formato Excel en última versión, de acuerdo con el formato entregado por la ANI, en el cual se incluyen los principales datos para determinar la descripción del Predio y su avalúo, con el siguiente contenido:

Tabla 1 – Elaboración de la Ficha Predial

Formato	Es el formato aplicado según modelo entregado por la ANI. Siempre se usará en tamaño carta (8,5"x11")
Logo ANI	Incluir el Logo de la ANI , según modelo entregado por la entidad
Proyecto	Nombre del proyecto vial objeto de la Concesión
Número de Predio	La numeración de las fichas prediales será continua y ascendente, de tal manera que el último número de la última ficha establezca la cantidad total de fichas prediales requeridas por el Proyecto, el cual se compone de: 4 dígitos máximo de las iniciales del proyecto-unidad funcional (numérico)-numeración de los predios ascendente, la cual debe ser igual a la numeración del plano predial
Abscisas	Anotar los valores del abscisado inicial y final entre los cuales se ubica el Predio con referencia al proyecto vial, indicando con I si es izquierda o D si es derecha. La abscisa inicial y final se establece con una línea perpendicular tomada desde el eje de la calzada hasta los dos puntos extremos del predio que colindan con el corredor vial en su parte frontal. Cuando existan Predios donde su afectación no es continua se debe referenciar las franjas con su respectivo abscisado inicial y final.
Clasificación del Suelo	Incluir la clasificación del suelo según sea Urbano, Rural, Suburbano, de Expansión Urbana, de Protección u otra categoría según el POT municipal.
Fecha de elaboración	Fecha de elaboración de la ficha y el plano predial.
Dirección del Predio	Incluir el nombre del Predio o su nomenclatura oficial, según el boletín catastral o el registro 1 y 2 o Certificado de Tradición, primando siempre la del boletín catastral o el registro 1 y 2.
Vereda – Barrio	Incluir el nombre de la vereda o barrio donde se localiza el Predio afectado
Municipio	Identificar el municipio donde se localiza el Predio afectado
Departamento	Identificar el departamento donde se localiza el Predio afectado
Linderos	Incluir el nombre del colindante con anotación de la longitud del lindero, anotada en metros lineales, determinando en la casilla correspondiente si es Norte, Oriente, Sur y Occidente
M. Inmobiliaria	Anotar el número de la matrícula Inmobiliaria del Predio
Ciudad o Municipio	Anotar la ciudad o el Municipio en la que se localiza la notaría
No. Catastral	Anotar el número de la cédula catastral del Predio
Descripción de Construcciones y construcciones anexas	Hacer una descripción detallada de los elementos constitutivos de las construcciones, construcciones anexas incluyendo Cubierta, Paredes, Estructura, Piso, Baños, Cocina, Puertas, Ventanas,

	acabados, estado de conservación y vetustez y demás características del Predio.
Descripción de Cultivos y Especies	Incluir el nombre, cantidad, densidad (cuando se trate de plantaciones) y número de las especies incluidas en el área requerida, según aplique.
Área Requerida	Es el valor del área comprometida en los diseños de las obras, incluyendo el área de reserva que debe ser adquirida, expresada en hectáreas o metros cuadrados, según aplique
Área Remanente	Área que de acuerdo al certificado emitido por la autoridad competente es catalogado como no desarrollable, expresada en m2.
Área Total	Es el valor del área total del Predio, que figure en los documentos legales de justificación del derecho de propiedad, expresada en hectáreas o metros cuadrados, según aplique.
Elaboró	Hace referencia al nombre, firma y número de matrícula profesional de la persona responsable en el Concesionario de la elaboración de la Ficha Predial y el Plano Predial. Cuando se trate de una persona jurídica la que elabore el insumo, debe adicionarse el nombre de la empresa para la cual trabaja el profesional
Revisó y aprobó	Hace referencia al nombre, firma y número de matrícula profesional del responsable de revisar y aprobar tal insumo por parte de la interventoría.
Observaciones	Según sea requerido, deben anotarse aquellos comentarios que permitan aclarar o mejorar la información contenida en la Ficha Predial

- (vi) Anexos de la Ficha Predial. Una vez terminada la actividad de reconocimiento de campo y confrontación de la documentación existente, se debe hacer un inventario organizado de toda la información documentada, abriendo carpetas individuales para cada Predio, identificadas con el número de Ficha Predial, a las que incorporará en desarrollo de las actividades, los siguientes documentos:


Tabla 2 – Anexos de la Ficha Predial

Certificado Catastral	Expedido por la oficina seccional de Catastro del IGAC, correspondiente al Predio, en el cual figura el número catastral, el propietario, la nomenclatura del Predio, áreas y datos jurídicos del Predio, con antigüedad inferior a tres (3) meses.
Certificado de Tradición y libertad	Expedido por la Oficina de Registro de Instrumentos Públicos de la jurisdicción en que se localiza el Predio, con antigüedad inferior a tres (3) meses.
Escritura Pública	Copia simple de la Escritura Pública de propiedad sobre el Predio y demás títulos que soporten la tradición mínimo a 20 años. Para los Predios adjudicados por el INCORA, hoy INCODER, se debe obtener copia de la Resolución de Adjudicación.
Certificado de Existencia y Representación Legal.	Fotocopia de la cédula de ciudadanía de quien figure como Representante legal de la compañía propietaria del Predio y certificado de la Cámara de Comercio con antigüedad inferior a tres (3) meses.

Certificado de la norma de uso y Normatividad vigente	Consultar en la Oficina de Planeación Municipal el Plan de Ordenamiento Territorial – POT vigente, con el fin de determinar los usos del suelo, permitidos y potenciales de los predios requeridos y las restricciones de los predios contempladas en dicho Plan.
	Consultar en la Oficina de Planeación sobre Licencias de construcción en trámite, o aprobadas respecto a predios requeridos por el proyecto, cuando sea del caso.
Estudio de Títulos	De acuerdo con lo señalado en la Sección 4.3(c)(i) numeral del presente Apéndice.
Reporte de confrontación de la información	De acuerdo con lo señalado en la Sección 4.3(c)(ii) del presente Apéndice.
Soporte de Áreas Requeridas	De acuerdo con lo señalado en la Sección 4.3(c)(iii) del presente Apéndice.
Inventario de Construcciones	De acuerdo con lo señalado en la Sección 4.3(c)(iv) del presente Apéndice.
Otros	<p>Constancia de solicitud de documentos. En el evento de que no sean aportados, debe anexarse la solicitud a las entidades competentes y la respectiva respuesta.</p> <p>Copia de las manzanas catastrales donde se encuentran ubicados los Predios requeridos para el proyecto (se debe entregar de manera independiente a las carpetas pero al mismo tiempo).</p> <p>Tomar registros fotográficos que identifiquen el predio, cada una de las construcciones y sus anexidades con fotos internas, los cultivos y especies y demás elementos objeto del Avalúo Comercial Corporativo, indicando en cada una de ellas a cuál elemento de la ficha predial se refiere.</p> <p>Certificación de no desarrollabilidad de las áreas remanentes, expedido por la respectiva Oficina o Secretaría de Planeación Municipal</p> <p>Informes técnicos en los casos establecidos en el contrato, o cuando por necesidad de aclaración y/o soporte del proceso, así se determine en el comité de predios</p>

(vii) Situaciones Particulares.

- (1) Si el trazado de la vía afecta un Predio en diferentes tramos, se levantará una sola Ficha Predial; si el Predio es extenso longitudinalmente y las áreas afectadas quedan entre sí distanciadas, se hará un plano predial por cada área afectada con sus respectivas consideraciones, pero deberá ser considerada como una sola Ficha Predial. Para cada área afectada deben incluirse los linderos, distancias y áreas



relacionando los respectivos puntos de inflexión de acuerdo a las coordenadas geográficas.

- (2) Para aquellos Predios que se encuentren fuera del corredor vial proyectado y en los que el diseño considere taludes de corte iguales o superiores a 5 mts. y que posean infraestructura ubicada a una distancia menor o igual a 10 mts. del borde del talud, se deberá informar inmediatamente al Comité de Predios, que deberá definir el proceso a seguir.
 - (3) Cuando en un mismo Predio el terreno pertenece a un propietario y las Construcciones, y cultivos y especies vegetales a otro diferente, se elaborará una sola ficha predial de todo el inmueble a nombre del propietario del terreno y esta misma ficha predial deberá indicar claramente cada área de Construcción, construcciones anexas y de cultivos y especies vegetales. Adicionalmente, se deberá elaborar la encuesta socio predial por cada unidad familiar que se encuentre en el Predio de mayor extensión. Cuando se presenten dos o más cultivos en la zona requerida de un Predio, se deben discriminar las diferentes áreas para cada uno de los cultivos. Para los casos en que las Construcciones se encuentren total o parcialmente sobre el derecho de vía, debe quedar registrada con claridad el área de terreno que se encuentra en el derecho de vía y está siendo ocupado.
 - (4) En los casos en que de los Estudios de Trazado se identificara la eventual necesidad de incorporar como parte del Corredor del Proyecto, Predios o fracciones de éstos en los que se encuentren estaciones de servicio, estaciones y/o plantas de gas, galpones avícolas, invernaderos, u otro tipo de actividades y de industrias, el Concesionario deberá contemplar en sus Estudios de Detalle alternativas que permitan el cumplimiento de las obligaciones de resultado previstas en el Contrato de Concesión y sus Apéndices, minimizando el impacto económico para el Proyecto.
- (d) Las fichas prediales elaboradas por el Concesionario, serán aprobadas por el Interventor, quien tendrá un plazo máximo de diez (10) Días Hábiles para pronunciarse.
 - (e) Cualquier solicitud de modificación de las fichas prediales se hará una sola vez dentro del plazo de diez (10) Días Hábiles aquí señalado y el Concesionario tendrá un plazo de diez (10) Días Hábiles para efectuar las correcciones tanto para las fichas prediales como para los Avalúos Comerciales Corporativos. El Concesionario tendrá la obligación de entregar a la Interventoría y a la ANI toda la información relacionada con el proceso de Gestión Predial actualizada, de acuerdo con los lineamientos de la ANI.

4.4 Plano de afectación predial

- (a) Corresponde al plano en planta del área por adquirir, elaborado a partir de la Tira Topográfica, con el siguiente contenido:

Tabla 3 – Plano de afectación predial

Formato	Los planos de intervenciones prediales deben hacerse en un formato de papel tamaño carta (8,5"x11"). Si el área por adquirir es muy extensa y no permite el dibujo en este formato, se puede dividir en varias hojas, anotando cada uno de los sectores y sus PRs (abscisas inicial y final) y utilizando doble carta o el tamaño que se requiera
Coordenadas	Se deben incluir por lo menos dos cruces de coordenadas, diagonales entre sí, con anotación de su valor
Norte geográfico	Incluir un símbolo de Norte orientado hacia la parte superior del plano
Nomenclatura Predial	Para Predios rurales debe incluir su nombre y de los colindantes indicando su cédula catastral. Si es urbano, incluir la nomenclatura del Predio y de los colindantes indicando su cédula catastral
Escala	El dibujo debe hacerse en escalas 1:200, 1:500, 1:750, 1:1000 ó 1:1250, 1:2000 de acuerdo con el tamaño de la zona mapeada. Se debe anotar la escala numérica e incluir la escala gráfica.
PRs	Anotar los valores del PRs- entre los cuales se ubica el Predio con referencia al proyecto vial, indicando la ruta a la cual pertenece el proyecto.
Abscisas	Anotar los valores del abscisado inicial y final entre los cuales se ubica el Predio con referencia al proyecto vial, indicando con I si es izquierda o D si es derecha. La abscisa inicial y final se establece con una línea perpendicular tomada desde el eje de la calzada hasta los dos puntos extremos del predio que colindan con el corredor vial en su parte frontal. Cuando existan predios donde su requerimiento no es continuo se debe referenciar cada una de las franjas con su respectivo abscisado inicial y final.,
Puntos de Inflexión	Identificar claramente los puntos de inflexión del lindero de la zona por adquirir, siguiendo un orden numérico secuencial, en Predios requeridos cuya forma sea en curva deberán colocarse la cantidad de puntos necesarios que refleje el perímetro real para la cuantificación del área.
Destinos viales	Relacionar los destinos viales más identificados en el sector
Convenciones	Incluir en un cuadro las convenciones que definan claramente cada variable contenida en el dibujo, tales como Área Requerida, construcciones, borde vía proyectada, eje vía proyectada, eje vía existente, derecho de vía actual, derecho de vía proyecto, borde vía existente, separador,

	cercas, Caño o fuentes hídricas, árboles, postes, vallados, etc.
Corredor Vial	Incluir el corredor vial existente, la vía actual, y la vía proyectada incluida el área de reserva legal.
Accidentes Geográficos	Se dibujarán los ríos, quebradas, vías, caminos veredales y demás referencias de orientación.
Áreas Requeridas	Deben achurarse las áreas requeridas, con líneas color verde
Áreas Remanentes	Deben achurarse las áreas requeridas, con líneas color amarillo
Áreas sobrantes	Deben identificarse con su nombre
Construcción	Deben achurarse las áreas construidas requeridas, con líneas color rojo
Construcciones anexas	Deben achurarse las áreas construidas anexas con líneas color azul
Coordenadas y Distancias	Se incluirá un cuadro independiente en que se relacionen las coordenadas de los puntos de inflexión y la distancia entre cada uno de ellos, para el área requerida, áreas remanentes y las construcciones principales.
Colindantes	Anotar los nombres del propietario y del Predio de cada uno de los colindantes indicando su cédula catastral.
Logo ANI	Incluir el Logo de la ANI , según modelo entregado por la entidad
Logo Concesionario	Incluir el Logo del Concesionario
Proyecto	Nombre del proyecto vial objeto de la Concesión
Unidad Funcional	Nombre de la unidad funcional de obras dentro del proyecto de Concesión
Propietario	Incluir el Nombre o Razón Social del Propietario
Cédula Catastral	Dato actualizado obtenido del Certificado Catastral o del recibo de Impuesto Predial, de la Escritura o del Certificado de Tradición y libertad.
Área Total	Valor en hectáreas (Has.) o metros cuadrados (M ²), del área Total del Predio
Área Requerida	Valor en hectáreas (Has.) o metros cuadrados (M ²), del área requerida para el proyecto
Área Sobrante	Valor en hectáreas (Has.) o metros cuadrados (M ²), del área que le queda al propietario después de vender el área requerida
Área Remanente	Valor en M ² , del área remanente, área que de acuerdo al certificado emitido por la autoridad competente es catalogado como NO desarrollable.
Construcciones	Valor en M ² , del área construida
Número de Predio	De conformidad con lo señalado en la Sección 4.3(c)(v) de este Apéndice
Fecha	Fecha de elaboración de la Ficha Predial y el Plano Predial

- (b) Sí el Predio a adquirir es colindante con ríos, quebradas o cualquier cuerpo de agua se debe tener en cuenta la ronda de río para la respectiva identificación y determinación del área, con el fin de que sea tenida en cuenta en el proceso de elaboración del avalúo. Para tal fin se debe consultar la normatividad

establecida en el Código de Recursos Naturales (Decreto – Ley 2811 de 1974) y la normatividad específica para el municipio definida en el Plan de Ordenamiento Territorial.

- (c) En aquellos casos en que el Predio objeto de adquisición sea considerado predio sirviente respecto de predios aledaños que no serán afectados por el Proyecto, y existan Áreas Sobrantes en el Predio adquirido, el Concesionario procurará por mantener las servidumbres existentes en las Áreas Sobrantes.
- (d) Cuando dentro del Área Requerida se encuentre cualquier tipo de servidumbre, se deben determinar los aislamientos de acuerdo con la norma que la regule. Cuando la servidumbre se encuentre en un Área Sobrante, no es necesario hacerlo y se debe indicar en un informe técnico anexo a la ficha predial y tenerse en cuenta para efectos de no ser incluido en el avalúo.

4.5 Fichas Sociales

- (a) Las fichas sociales serán elaboradas de conformidad con lo previsto en la Resolución 545 de 2008 emitida por el INCO y/o la norma de reconocimientos socio prediales que a partir de la fecha de suscripción de este documento, la sustituya, aclare, complemente o modifique, y de conformidad con lo señalado en el Apéndice Técnico 8.
- (b) A partir del momento en que ocurra la entrega de la tira con la base catastral, el inventario predial y la tira topográfica, el Concesionario deberá proceder de manera inmediata a la elaboración de los estudios sociales para cada uno de los predios requeridos.


4.6 Avalúos Comerciales Corporativos

- (a) Una vez efectuada la revisión de la documentación de Gestión Predial a la que se refieren las Secciones 4.1 y siguientes del presente Apéndice, el Concesionario deberá contratar la elaboración y obtener los Avalúos Comerciales Corporativos, de acuerdo con lo establecido en la Ley 9 de 1989, modificada por la Ley 388 de 1997, la Ley 1682 de 2013, el Decreto 1420 de 1998 y la resolución reglamentaria 620 de 2008 expedida por el Instituto Geográfico Agustín Codazzi (IGAC) y demás normas aplicables, y de ser necesario, adelantar las acciones de revisión e impugnación dentro de los términos establecidos en las normas señaladas o aquellas que las modifiquen, según el caso.
- (b) El gremio o lonja seleccionado para la elaboración del avalúo deberá ser presentado a la ANI para su no objeción. La ANI tendrá tres (3) Días para pronunciarse respecto del avaluador presentado, el cual sólo objetará cuando verifique que no cumple con los requisitos a los que se refiere la Sección 4.6(e) de este Apéndice.

- (c) Previo a la elaboración de los Avalúos Comerciales Corporativos, el Concesionario deberá adelantar la elaboración de los estudios de zonas homogéneas que servirán de referencia para la elaboración de los Avalúos Comerciales Corporativos, aclarando que estos estudios no constituyen un método valuatorio. Será obligatorio la realización de un avalúo puntual para cada uno de los predios. Copia de estos estudios debidamente soportados deben ser enviados a la Interventoría y la ANI.
- (d) El avalúo de los predios deberá ser realizado por un gremio o lonja de propiedad raíz o por el IGAC. En todo caso, cuando sea elaborado por un gremio o lonja de propiedad raíz, ésta deberá elaborar un Avalúo Comercial Corporativo del Predio.
- (e) El gremio o lonja de propiedad raíz a contratar por el Concesionario para la realización de los Avalúos Comerciales Corporativos, además de las obligaciones y condiciones establecidas en la Ley Aplicable sobre la materia, deberá cumplir los siguientes requisitos:
- (i) Tener una personería jurídica otorgada con mínimo ocho (8) años de antigüedad.
 - (ii) Tener como mínimo una experiencia de cinco (5) años en la elaboración de Avalúos Comerciales Corporativos para proyectos de infraestructura.
 - (iii) Los profesionales que desarrollarán el trabajo deberán ser peritos evaluadores certificados, y tener una experiencia mínima de cinco (5) años en la elaboración de Avalúos Comerciales Corporativos rurales y urbanos. En todo caso los peritos evaluadores deberán cumplir con los requisitos contenidos en la Ley 1673 o en las normas que la modifiquen o sustituyan.
 - (iv) Ninguno de los profesionales evaluadores que tengan relación con el avalúo podrá haber sido sancionado por la lonja o gremio que hace el avalúo, por cualquier otro gremio o lonja, o por alguna autoridad de autorregulación, por incumplimiento de las obligaciones y deberes a los que hace referencia los artículos 8 a 20 de la Ley 1673 de 2013 o por violación de cualquier código de ética.
- (f) Para la práctica de los Avalúos Comerciales Corporativos, el Concesionario deberá poner a disposición de la entidad evaluadora la respectiva Ficha Predial y el Plano Predial. El Concesionario exigirá al evaluador que, en el evento de encontrar inconsistencias en los elementos descritos en la Ficha y el Plano Predial, reporte esta situación al Concesionario.
- (g) Actividades Obligatorias para la Realización del Avalúo Comercial Corporativo. Para la realización de los avalúos la entidad evaluadora deberá realizar las siguientes actividades:
- (i) Visita técnica a cada uno de los inmuebles objeto del Avalúo Comercial Corporativo.



- (ii) Tomar fotografías que identifiquen el Predio, cada una de las Construcciones, las Construcciones Anexas, los cultivos y especies y demás elementos objeto del Avalúo Comercial Corporativo.
 - (iii) Evaluar las condiciones de cada inmueble de acuerdo a la Ficha Predial y al Plano de Afectación Predial, y la metodología establecida por el IGAC.
 - (iv) Producir el correspondiente concepto de peritazgo (Certificado de Avalúo Comercial Corporativo), dentro del plazo establecido en el Decreto 1420/98.
 - (v) Realizar el Avalúo Comercial Corporativo final para cada Predio con las observaciones a que hubiere lugar y en las prioridades indicadas por el Comité Predial del proyecto y en concordancia con el cronograma de priorización de compra para la construcción.
 - (vi) Todas las solicitudes deberán ser atendidas, y su entrega se realizará en original y una copia, firmados por el representante legal del gremio o lonja de propiedad raíz, el coordinador del comité técnico y el perito evaluador.
 - (vii) Cada Avalúo Comercial Corporativo debe contener una memoria explicativa del procedimiento empleado en la elaboración de los respectivos avalúos, junto con las investigaciones de tipo económico y reglamentaciones urbanísticas vigentes.
 - (viii) Se debe indicar en el Avalúo Comercial Corporativos los factores que influyen de manera directa en el valor del inmueble (Rondas de Río, servidumbres, humedales, reglamento de propiedad horizontal, etc.).
 - (ix) Garantizar la buena calidad de los trabajos y procedimientos utilizados en la elaboración del Avalúo Comercial Corporativo, en virtud de lo cual efectuará las revisiones o modificaciones al informe del avalúo cuando el Concesionario así lo requiera mediante comunicación escrita indicando claramente los motivos de dicha solicitud, de conformidad con el decreto 1420 de 1998 y su normativa aplicable.
 - (x) Mantener en reserva la información que obtenga y conozca con ocasión y desarrollo del contrato, obligación extensiva a las personas que intervengan por cuenta de esta en su ejecución.
 - (xi) Presentar mensualmente al Concesionario, con copia a la Interventoría y la ANI, un informe (sábana de avalúos), conforme al formato establecido por la ANI.
- (h) Contenido mínimo del informe del Avalúo Comercial Corporativo. Sin perjuicio de las disposiciones contenidas en el Decreto 1420 de 1998 y la resolución 620 de 2008 de IGAC, y aquellas que las modifiquen, adicionen o sustituyan, el Informe del Avalúo Comercial Corporativo debe contener como mínimo los siguientes ítems:

A handwritten signature in black ink is written over a rectangular stamp. The signature appears to be 'A. B.'. The stamp contains some illegible text and a date '2008'.

- (i) Información General
 - (1) Solicitante
 - (2) Tipo de inmueble
 - (3) Tipo de avalúo (Corporativo)
 - (4) Marco Normativo
 - (5) Departamento
 - (6) Municipio
 - (7) Vereda o corregimiento
 - (8) Uso actual del inmueble
 - (9) Uso permitido de acuerdo al certificado de norma de uso
 - (10) Abscisado de área requerida:
 - (11) Información Catastral
 - (12) Fecha visita al Predio
 - (13) Fecha del informe de avalúo.

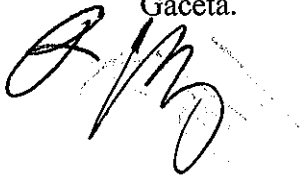
- (ii) Relación de documentos analizados (no es necesario adjuntarlos, si hacen parte del expediente predial)

- (iii) Información jurídica del inmueble
 - (1) Propietario
 - (2) Título de adquisición
 - (3) Matricula inmobiliaria
 - (4) Observaciones jurídicas

- (iv) Descripción del sector
 - (1) Delimitación del sector
 - (2) Actividad predominante
 - (3) Estratificación (solo aplica para Predios urbanos con actividad residencial)
 - (4) Topografía
 - (5) Características climáticas (solo aplica para rural)
 - (6) Condiciones agrológicas (solo aplica para rural)
 - (7) Servicios públicos
 - (8) Servicios comunales: dotación de escuelas, inspección de policía, centros de atención médica, etc.
 - (9) Vías de acceso y transporte

- (v) Reglamentación urbanística vigente: Definida según el Acuerdo Municipal Vigente- y Aplicable para el Predio en particular. En caso de presentar diferencia entre el certificado de uso del suelo y los correspondientes EOT, PBOT, POT, se debe solicitar aclaración a las oficinas competentes.

- (vi) La aclaración también se requiere cuando el EOT, PBOT o POT en su parte escrita no concuerde con la información contenida en los planos que contenga el mismo. En todo caso la norma aplicable será la del EOT, PBOT o POT y sus modificatorios, tal como aparecen publicados en la Gaceta.



(vii) Descripción del área objeto de valoración.

- (1) Ubicación
- (2) Área del terreno
- (3) Linderos
- (4) Vías de acceso al Predio
- (5) Servicios públicos.
- (6) Unidad(es) fisiográfica(s): Son aquellas diferencias topográficas, usos de suelo, clase agrológica, condiciones normativas, afectaciones encontradas en un mismo Predio, las cuales deben discriminarse y valorarse independientemente.
- (7) Áreas construidas
- (8) Características de las unidades de construcción(materiales, destinación, edad y estado de conservación)
- (9) Características de los Anexos constructivos. (materiales, destinación, edad y estado de conservación vida útil)
- (10) Descripción de Cultivos y Especies Vegetales.

(viii) Métodos de valoración utilizados, los cuales deben corresponder a uno o varios de los métodos señalados en la resolución 620 de 2008 de IGAC, en caso de utilizar consulta a expertos dar la aplicación del art. 9 de la resolución 620 de 2008.


(ix) Memoria de cálculos y /o soportes de los valores obtenidos para los valores unitarios (desarrollo matemático y /o estadístico del método o métodos seleccionados)

(x) Resultado de Avalúo Comercial Corporativo(valores unitarios de cada uno de los elementos por las cantidades señaladas en la ficha predial y el valor total del avalúo)

(xi) Anexos fotográficos. Tomar registros fotográficos que identifiquen el predio, cada una de las construcciones y sus anexidades con fotos internas, los cultivos y especies y demás elementos objeto del Avalúo Comercial Corporativo, indicando en cada una de ellas a cuál elemento de la ficha predial se refiere

(i) El Interventor revisará y aprobará el Avalúo Comercial Corporativo de cada uno de los Predios y rendirá su concepto dentro de los diez (10) Días Hábiles siguientes a su recepción, lo cual ocurrirá en todo caso antes de la presentación de la Oferta de Compra.

(j) En el evento en que el Interventor considere que existe alguna inconsistencia o error en el Avalúo Comercial Corporativo presentado y que por lo tanto resulta necesaria alguna acción por parte del Concesionario, así se lo hará saber al Concesionario, quien deberá ejecutar las acciones necesarias ante el evaluador, para que atienda las observaciones de la interventoría, de tal manera que el Avalúo Comercial Corporativo se ajuste íntegramente a lo previsto en la normatividad vigente y refleje el precio de mercado del Predio correspondiente.



(k)

En todo caso, será el Concesionario el encargado de adelantar el procedimiento de contradicción de los Avalúos Comerciales Corporativos cuando éste así lo considere necesario o cuando el Interventor así lo requiera, para lo cual dará aplicación a lo previsto en el artículo 24 de la Ley 1682 de 2013 y las normas que la complementen o sustituyan.

A handwritten signature in black ink, consisting of stylized initials and a surname, located below the main text.


CAPÍTULO V Enajenación Voluntaria

5.1 Generalidades de la Etapa de Enajenación Voluntaria

En desarrollo del Proceso de Enajenación Voluntaria, el Concesionario deberá adelantar todas las gestiones tendientes a lograr la efectiva adquisición de los inmuebles requeridos, de conformidad con el procedimiento de enajenación voluntaria establecido en la ley 9ª de 1989, modificada por la ley 388 de 1997, en la Ley 1682 de 2013 y demás normas aplicables.

5.2 Expedientes Prediales

- (a) Para cada uno de los Predios, el Concesionario elaborará un expediente que corresponderá a una carpeta en la que constará toda la información relevante respecto de cada Predio. Dicha carpeta deberá estar disponible en medio físico, debiendo estar digitalizado cada documento, y disponible en medio electrónico en formato PDF.
- (b) El expediente de cada Predio contendrá, por lo menos la siguiente información
 - (i) Ficha y plano Predial con sus respectivos documentos soporte.
 - (ii) La tira con la base catastral, el certificado de uso del suelo emitido por la autoridad competente municipal, las licencias de urbanismo o construcción y lo respectivo de los planes parciales.
 - (iii) Estudio de Títulos, el cual incluirá:
 - (1) Concepto jurídico del estudio de títulos
 - (2) Escrituras públicas que soporten la tradición del Predio en los últimos veinte (20) años.
 - (3) Escrituras públicas en las que conste cualquier afectación o gravamen al Predio.
 - (4) Certificado catastral (registro 1 y 2) emitido por la entidad competente.
 - (5) Fotocopia de la Cédula de ciudadanía del titular de dominio y/o poseedor inscrito o certificado de existencia y representación legal no superior a tres meses, en caso de que se trate de una persona jurídica.
 - (6) Folio de matrícula inmobiliaria (de fecha no superior a 3 meses)
 - (7) Resoluciones de adjudicación de baldíos expedidas por el INCODER o el INCORA
 - (8) Sentencias contentivas de procesos declarativos de Pertinencia, protocolización de juicios de sucesión y demás



pronunciamientos judiciales relativos a la titulación de inmuebles.

- (9) Verificación en cuanto a la existencia de procesos de extinción de dominio sobre el Predio.
 - (10) Verificación en cuanto a la inclusión del Predio en el Registro de Tierras Despojadas y Abandonadas Forzosamente
 - (11) Verificación de existencia de procesos judiciales de restitución
 - (12) Verificación de existencia de medidas de protección inscritas por la vía individual o colectiva a favor del propietario, en los términos de la Ley 387 de 1997 y el Decreto 2007 de 2001.
-
- (iv) Confrontación de información catastral y títulos, incluyendo el informe de correlación entre la información contenida en los títulos y la información técnica y catastral.
 - (v) Certificación de cabida y linderos expedida por el IGAC o la autoridad de catastro correspondiente si se hubiere requerido.
 - (vi) Inventario de Construcciones y Construcciones Anexas
 - (vii) Ficha Social con todos sus formatos
 - (viii) Avalúo Comercial Corporativo
 - (ix) Cartas de presentación del Concesionario, dirigidas a las Oficinas de Registro de Instrumentos Públicos, Departamentos de Catastro, Archivo General de la Nación, Despachos Judiciales, Notarías y demás organismos a donde deba acudir a fin de obtener la información necesaria para la elaboración de los estudios de títulos.
 - (x) Constancia de solicitud de documentos que no se hayan aportado y respuesta de las respectivas entidades a dicha solicitud.
 - (xi) Oferta Formal de Compra y oficio dando alcance a la misma, si fue necesario.
 - (xii) Oficio de solicitud de inscripción de oferta de compra dirigido a la Oficina de Registro de Instrumentos Públicos correspondiente.
 - (xiii) Oficio de citación a notificación personal.
 - (xiv) Constancia de notificación personal o por aviso si fue necesario
 - (xv) Promesa de compraventa si se llevó a cabo
 - (xvi) Primera copia de la Escritura Pública de compraventa a favor de la Agencia Nacional de Infraestructura.

(xvii) Acta de entrega y recibo del inmueble adquirido

- (xviii) Copia de la solicitud de pago
 - (xix) Copia de la Orden de pago
 - (xx) Certificación de la fiducia del pago realizado.
 - (xxi) Folio de matrícula inmobiliaria con la anotación de la venta a favor de Agencia Nacional de Infraestructura.
 - (xxii) Copia del certificado catastral del Desenglobe de la compra parcial emitido por la Entidad competente.
 - (xxiii) Copia íntegra del expediente de expropiación judicial.
- (c) En el expediente deberán reposar todos los documentos que se hayan surtido en desarrollo de la Gestión Predial, en especial cada una de las comunicaciones presentadas por los interesados durante el proceso de adquisición y las correspondientes respuestas dadas por el Concesionario, así como cada una de las actuaciones realizadas por el Concesionario en virtud del proceso de adquisición predial.
- (d) La información contenida en cada expediente deberá ser actualizada y complementada en la medida en que avance el proceso de Gestión Predial. En todo caso, la información del expediente de cada Predio deberá ser verificada por el Concesionario quien será responsable por la consistencia y el contenido de la misma.

5.3 Verificaciones Previas a la Oferta Formal de Compra

- (a) El Concesionario deberá efectuar la verificación de áreas, linderos y efectuar la actualización de expedientes, para lo cual realizará las siguientes actividades:
- (i) Con anterioridad a la formulación de Oferta Formal de Compra, el Concesionario deberá verificar que el Área Requerida, el Área Sobrante y el Área Remanente señaladas en la ficha predial correspondan con las incluidas en el avalúo y en los títulos de propiedad, así como los datos de identificación física, jurídica, y valor de adquisición; así mismo, deberá orientar al propietario acerca de los procedimientos de actualización de áreas y linderos de conformidad con las directrices que para ello hayan sido emitidas por la Superintendencia de Notariado y registro y el Instituto Geográfico Agustín Codazzi.
 - (ii) Igualmente, el Concesionario bajo su propio costo y riesgo, deberá orientar a los propietarios frente a situaciones técnicas, fácticas y jurídica que se encuentren al momento de efectuar el inventario o identificación predial y el estudio de títulos, relacionadas con desactualización catastral, posesiones, invasiones en propiedad privada, sucesiones, cancelación de gravámenes y limitaciones al dominio, entre otras.

- (iii) Cuando se trate de un requerimiento total, en donde exista diferencia entre las áreas de terreno señaladas en los títulos de adquisición y la ficha predial y vencido el plazo previsto en la Ley Aplicable no se cuente con el certificado de cabida y linderos expedido por la autoridad catastral competente o con el documento correspondiente, el área con base en la cual se formule la oferta de compra será la que se establezca en la ficha predial, es decir, se tomará como base la menor área. En este caso, el Concesionario emplearán el formato "oferta de compra con diferencia de áreas" que le suministrará la Agencia Nacional de Infraestructura. Lo anterior, sin perjuicio de que una vez expedido por el IGAC o la autoridad de catastro, el Concesionario, en cualquier momento durante el proceso de adquisición aporte el certificado de cabida y linderos o el documento correspondiente, con base en el cual se podrá dar alcance a la oferta o suscribir Otrosí a la promesa, para ajustar la adquisición a las áreas certificadas.
- (iv) En los casos en que por efectos de modificaciones en los Estudios de Detalle o por aclaración de cabida y linderos, cambie el área del predio inicialmente identificada como Área Requerida, ya sea hacia un menor o mayor valor, el Concesionario debe elaborar un informe técnico que justifique este cambio de valor, al cual se le aplicará el mismo procedimiento de presentación y verificación ante la Interventoría previsto para las Fichas Prediales en la Sección 4.3(d) de este Apéndice.
- (v) El folio de matrícula inmobiliaria incluido en el expediente no podrá superar en ningún momento una antigüedad mayor a tres (3) meses, y por lo tanto, el Concesionario deberá obtener un nuevo folio de matrícula para cada Predio antes de la expiración de este plazo. En el evento en que existiere una nueva anotación en el folio de matrícula, el Concesionario deberá adicionar el estudio de títulos indicando las consecuencias de esta nueva anotación. Dicha adición será remitida al Interventor y copia de la misma se conservará como parte del expediente. En todo caso, para la Oferta Formal de Compra el certificado de libertad y tradición no podrá tener una antigüedad superior a un (1) mes.
- (b) En cualquier momento a partir del Acta de Inicio de Ejecución del Contrato, el Concesionario podrá obtener el permiso de intervención voluntaria en el Predio, en los términos del artículo 27 de la Ley 1682 de 2013, o la cesión voluntaria de los Predios requeridos para el Proyecto, en los términos del artículo 32 de la misma Ley. En este último caso, no será necesario que el Concesionario proceda con la Oferta Formal de Compra.
- (c) Siempre que un Predio se encuentre bajo la administración de Central de Inversiones S.A. (CISA) o quien haga sus veces, el Concesionario procederá directamente con el procedimiento de expropiación administrativa, y solicitará a la entidad la entrega anticipada del inmueble dentro de los treinta (30) primeros Días Calendario de la Fase de Construcción, para lo cual efectuará el depósito del valor del inmueble de acuerdo con el resultado del Avalúo Comercial Corporativo. El proceso de expropiación administrativa se

adelantará de acuerdo con lo señalado en el CAPÍTULO VII de este mismo Apéndice.

- (d) Siempre que un Predio se encuentre en proceso de extinción de dominio o en proceso de clarificación o inmuebles baldíos, el Concesionario solicitará su adjudicación, y solicitará a la entidad la entrega anticipada del inmueble dentro de los treinta (30) primeros Días Calendario de la Fase de Construcción, para lo cual efectuará el depósito del valor del inmueble de acuerdo con el resultado del Avalúo Comercial Corporativo, siempre que ello sea requisito para la entrega anticipada del inmueble.

5.4 Definición del Procedimiento de Expropiación

- (a) Una vez aprobada la Ficha Predial y habiéndose verificado el Avalúo Comercial Corporativo por parte del Interventor, el Concesionario solicitará a la ANI le indique si el proceso de adquisición del correspondiente Predio habrá de desarrollarse mediante expropiación por vía administrativa o judicial.
- (b) ANI contará con cinco (5) Días para responder a la solicitud del Concesionario.
- (c) La ANI definirá a su discreción si se aplicará el proceso de expropiación por vía administrativa o judicial en el caso en que no sea posible la enajenación voluntaria.
- (d) De no mediar instrucción precisa de la ANI al vencimiento del plazo al que se refiere la Sección 5.4(b) anterior, el Concesionario deberá aplicar el procedimiento de la expropiación por vía judicial.

5.5 Elaboración de la Oferta Formal de Compra

- (a) De conformidad con la decisión de ANI respecto del procedimiento de expropiación a utilizar el Concesionario deberá:
 - (i) Preparar y suscribir el oficio de Oferta Formal de Compra dirigido al(los) titular(es) del derecho real de dominio y/o al poseedor inscrito, de acuerdo con el formato que para el efecto le suministre la Agencia Nacional de Infraestructura, en caso de optarse por el proceso de expropiación por vía judicial; o,
 - (ii) Preparar para revisión y firma de ANI el acto administrativo por el cual se determina el carácter administrativo del proceso de adquisición del Predio. De conformidad con el artículo 66 de la Ley 388, este acto administrativo constituye la Oferta Formal de Compra, en los casos en que la entidad haya optado por el procedimiento de expropiación administrativa.
- (b) La Oferta Formal de Compra deberá corresponder en todo caso al valor del Avalúo Comercial Corporativo del Predio. 7

- (c) En la Oferta Formal de Compra el Concesionario incluirá una solicitud de permiso de intervención voluntaria, si éste no se hubiere obtenido con anterioridad.
- (d) La Oferta Formal de Compra en la cual se indica que de no prosperar la enajenación voluntaria del predio se procederá a la expropiación por vía judicial –a la cual se refiere la Sección 5.5(a)(i) de este Apéndice–, deberá ser firmada por el representante legal del Concesionario.
- (e) La Oferta Formal de Compra en la cual se indica que de no prosperar la enajenación voluntaria del predio se procederá a la expropiación por vía administrativa –a la cual se refiere la Sección 5.5(a)(ii) de este Apéndice–, deberá ser suscrita por el funcionario de ANI que de acuerdo con la Ley Aplicable tenga competencia para su expedición, y así mismo deberá contar con el Vo. Bo. del personal del Concesionario que la proyectó y revisó.
- (f) La Oferta Formal de Compra, deberá contener en su texto cada uno de los requisitos que establece la Ley para tal efecto. Como anexos a la Oferta Formal de Compra se incluirán los siguientes documentos:
 - (i) Fotocopia de la Ficha Predial y Plano Predial;
 - (ii) Fotocopia del Avalúo Comercial Corporativo;
 - (iii) Transcripción de las normas pertinentes a la enajenación voluntaria y a la expropiación por vía administrativa o judicial según corresponda, y
 - (iv) Certificado del uso del suelo.

5.6 Notificación de la Oferta Formal de Compra

- (a) La Oferta Formal de Compra deberá ser notificada personalmente al titular del derecho de dominio inscrito en el folio de matrícula del Predio, y/o al poseedor regular inscrito, cumpliendo íntegramente lo previsto en el Código de Procedimiento Administrativo y de lo Contencioso Administrativo.
- (b) La citación para la notificación personal será enviada por el Concesionario a la dirección del Predio y a todas las direcciones que se conozcan de los titulares del derecho de dominio del Predio, con el ánimo de garantizar el derecho al debido proceso.
- (c) Las personas a ser notificadas deberán identificarse con la cédula de ciudadanía original y en caso de personas jurídicas mediante el certificado de existencia y representación legal expedido con antelación no mayor a quince días, en el que pueda verificarse que quien comparece a notificarse cuenta con representación legal para actuar en dicho acto; cuando se trate de apoderado, el poder debe estar autenticado; será obligación de adjuntar copia de dichos documentos al expediente predial.
- (d) Cuando el destinatario de la oferta no comparezca dentro del término indicado en la comunicación de citación a notificación, la notificación deberá surtirse

mediante aviso, de acuerdo con lo establecido en los artículos 67, 68 y 69 del Código de Procedimiento Administrativo y de lo Contencioso Administrativo según formato que le será entregado por la Agencia Nacional de Infraestructura.

- (e) Para efectos de la notificación por aviso de que trata el artículo 69 del Código de Procedimiento Administrativo y de lo Contencioso Administrativo, se efectuará la publicación correspondiente tanto en la página web de la ANI como en la del Concesionario.
- (f) En el acto de notificación se debe incluir los datos del notificador: nombre, cédula, cargo que ocupa en el Concesionario y firma.

5.7 Inscripción de la Oferta

- (a) Dentro de los cinco (5) Días hábiles siguientes a la notificación de la Oferta Formal de Compra Notificada, el Concesionario deberá elaborar, suscribir y presentar el oficio de solicitud de inscripción de ésta en el folio de matrícula inmobiliaria correspondiente.
- (b) Eventualmente, cuando por razones inherentes al Proyecto o al proceso de adquisición sea necesario dar alcance a la Oferta Formal de Compra, el Concesionario dará trámite en la misma forma surtida para la Oferta Formal de Compra inicial, sin que se entienda cómo una etapa adicional al proceso de adquisición, previa elaboración por parte del Concesionario de un informe técnico y/o jurídico en la que se expongan las razones que dieron lugar al alcance de la oferta formal de compra.


5.8 Aceptación de la Oferta, Escrituración e Inscripción de la Compraventa

- (a) Aceptada la Oferta Formal de Compra y registrada en el folio de matrícula inmobiliaria, el Concesionario deberá elaborar un contrato de promesa de compraventa si se considera necesario, o directamente podrán proceder a la elaboración de la minuta de Escritura Pública, gestión que adelantará el Concesionario cifiéndose a la normatividad vigente y a los parámetros establecidos por la Gerencia Predial de la Agencia Nacional de Infraestructura, los cuales quedarán establecidos en los formatos de documento que le serán entregados por la Gerencia Predial.
- (b) La forma de pago será acordada por el Concesionario con los propietarios de los Predios, verificando que con tales compromisos no se vulnere derechos de terceros ni de la ANI, y se garantice la entrega y disponibilidad del Predio a favor del Proyecto.
- (c) Podrá omitirse la promesa de compraventa cuando el predio se encuentre totalmente saneado y, en tal caso, podrá procederse a celebrar directamente la escritura pública, evento para el cual:



- (i) Se cancelará en un solo contado, previa entrega real y material del predio y suscripción de escritura pública de compraventa debidamente registrada a favor de la Agencia Nacional de Infraestructura.
 - (ii) Alternativamente, podrá el Concesionario pactar el pago en dos (2) contados. El primer contado a la firma de la escritura pública de compraventa y entrega real y material del predio y el segundo contado contra registro de escritura y entrega del folio actualizado con la inscripción de la venta a favor de la Agencia Nacional de Infraestructura.
 - (iii) Lo anterior no obsta para acordar otras formas de pago que faciliten el proceso de enajenación voluntaria.
- (d) En los casos de gravámenes y/o limitaciones al dominio el Concesionario podrá hacer uso de la opción contenida en el artículo 22 de la Ley 1682 de 2013.
 - (e) En la escritura pública, el Concesionario deberá invocar a favor de la ANI el saneamiento por motivos de utilidad pública al que se refiere el artículo 21 de la Ley 1682 de 2013.
 - (f) Una vez proyectada la minuta de Escritura Pública de compraventa cifándose estrictamente al cumplimiento de los requisitos establecidos en la promesa de compraventa, se deberá obligatoriamente someterla al trámite de reparto notarial cuando en el círculo notarial exista más de una notaría.
 - (g) Otorgada la Escritura Pública de transferencia del derecho real de dominio y demás derechos reales, previamente a su registro, deberá el Concesionario tramitar personalmente el levantamiento de la oferta formal de compra y verificar que este procedimiento se efectúe de manera concomitante con la radicación de la Escritura Pública de compraventa.
 - (h) El Concesionario deberá tramitar los diferentes pagos correspondientes al valor del Predio de acuerdo a la forma de pago pactada en los documentos de adquisición predial.
 - (i) Previo al pago del saldo a favor del propietario, el Concesionario verificará el estado de cuentas por valorización, impuestos, servicios públicos y toda deuda que recaiga sobre el inmueble. Es decir que este se encuentre a paz y salvo por todo concepto.
 - (j) Cuando se trate de pago contra escritura pública debidamente registrada, deberá entregar folio actualizado en donde aparezca inscrita la venta a favor de la Agencia Nacional de Infraestructura libre de limitaciones y gravámenes .

5.9 Entrega de Predios



- (a) La entrega de predios será efectuada por el propietario del Predio al coordinador de Gestión Predial del Concesionario, quienes verificarán la entrega correcta de las zonas de terreno, las mejoras y demás elementos adquiridos por la entidad, exigirán al vendedor que entregue libre el terreno y las construcciones libres de ocupantes, de muebles y objetos personales y darán fe por tanto del cumplimiento de las obligaciones contractuales por parte del vendedor del Predio. La entrega deberá contar por escrito mediante acta de entrega y recibo de Predio. En la diligencia de entrega y recibo podrá participar la interventoría.
- (b) Si la Agencia Nacional de Infraestructura efectuó compra parcial de un terreno, quienes participen en la diligencia de entrega y recibo del mismo, deberán asegurarse de que el propietario haya trasladado previamente las acometidas existentes y trasladar de manera inmediata las cercas que se encuentren ubicadas en la zona de adquisición por parte de la Agencia Nacional de Infraestructura.
- (c) El recibo del inmueble se hará mediante acta formal y se comunicará de ello a la Agencia Nacional de Infraestructura a fin establecer que se han cumplido por parte del propietario las obligaciones pactadas. A partir de la fecha de recibo del Predio el Concesionario se obliga a custodiar el terreno mientras lo utiliza para los fines previstos.
- (d) Surtidos los trámites anteriores, se entenderá concluido el procedimiento de enajenación voluntaria y el Concesionario deberá entregar a la Agencia Nacional de Infraestructura el informe de adquisición predial al que se refiere el numeral 5.2.8 de este Apéndice.
- (e) Cuando se trate de predios ejidos o baldíos que sean requeridos para la ejecución del proyecto, el Concesionario deberá obtener todos los documentos exigidos por la entidad competente para adelantar el proceso de adjudicación de bienes ejidos o baldíos entre entes territoriales o estatales, la cual será solicitada por la Agencia Nacional de Infraestructura con los documentos soportes que el concesionario remita para tal fin.

5.10 Imposibilidad de la Enajenación Voluntaria

- (a) En cumplimiento a lo establecido en el artículo 61 de la Ley 388 de 1997, se deberá iniciar proceso de expropiación si transcurridos treinta (30) Días Hábiles después de la notificación de la Oferta Formal de Compra, no se ha suscrito un contrato de promesa de compraventa para la enajenación voluntaria del Predio, ya sea por rechazo de la Oferta Formal de Compra, por silencio del propietario o porque la situación jurídica del inmueble le impida al propietario enajenarlo libremente. En todo caso, durante el proceso de expropiación judicial, siempre y cuando no se haya dictado sentencia definitiva, será posible que el titular del derecho real de dominio y el Concesionario lleguen a un acuerdo, el cual no podrá modificar los términos iniciales de adquisición, en cuyo caso se pondrá fin al proceso judicial.

- (b) Cuando el destinatario de la Oferta Formal de Compra la rechace de forma manifiesta, no será necesario esperar el término de 30 Días Hábiles para dar inicio al proceso de expropiación. Lo anterior no obsta para que el Concesionario proceda a dar respuesta al pronunciamiento que efectuó el destinatario de la Oferta Formal de Compra.
- (c) Igualmente, en caso de incumplimiento de una o varias de las obligaciones establecidas en la promesa de compraventa por parte del prometiende vendedor, deberá iniciar de inmediato las gestiones tendientes al inicio del proceso de expropiación.

5.11 Informes de Adquisición Predial

- (a) Dentro de los quince (15) Días hábiles siguientes a la culminación del proceso de adquisición predial, el Concesionario deberá presentar al Interventor un informe de adquisición predial, en el cual se sintetice la Gestión Predial realizada para el o los Predios, y reportando como mínimo la siguiente información en los formatos que la ANI establezca para el efecto: (a) ficha predial, (b) nombre del enajenante, (c) localización e identificación del predio, (d) área adquirida, (e) construcciones y/o cultivos y especies adquiridas, (f) Avalúo Comercial Corporativo del Predio, (g) número de escritura y notaría, (h) folio de matrícula inmobiliaria e (i) cédula catastral asignada por la entidad catastral correspondiente.
- (b) En este informe se dejará constancia de que el Predio entregado y a nombre de la Agencia Nacional de Infraestructura se encuentra saneado y goza de titularidad plena, libre de gravámenes y limitaciones que puedan afectar jurídicamente la disponibilidad del inmueble.
- (c) Anexo a dicho informe, se entregará el expediente del Predio correspondiente, con la información señalada en el numeral 5.1 de este Apéndice, actualizada a la fecha de inscripción de la Compraventa. En todo caso, se deberán atender las normas administrativas existentes sobre archivo documental.

5.12 Informes de Avance en la Adquisición

- (a) Con periodicidad mensual, mientras se ejecute la Gestión Predial, el Concesionario enviará al Interventor y a la ANI en el(los) formato(s) establecido(s) por la ANI, un informe en el que consolide la información sobre los Predios requeridos, en proceso de adquisición, con negociación terminada y en expropiación judicial. Igualmente, deberá mantener actualizada al último día hábil del mes inmediatamente anterior y disponible para la Interventoría y la Agencia Nacional de Infraestructura toda la información necesaria para el ejercicio de la función de vigilancia y control de la gestión predial. Para estos efectos mantendrá actualizada la base de datos en los formatos digitales establecidos por la Agencia Nacional de Infraestructura para hacer el

seguimiento de gestión predial y en concordancia con ésta, deberá mantener actualizado y disponible la Sábana Predial, el informe ejecutivo predial, la Tira Topográfica, el Semáforo de Avance de la Gestión Predial y demás instrumentos de seguimiento establecidos por la Agencia Nacional de Infraestructura.

- (b) Además de lo anterior, mantendrá actualizado el software predial, con sus módulos, desarrollado por la Agencia Nacional de Infraestructura. 7



6.1 Inicio del Proceso de Expropiación Judicial

- (a) Si el proceso de enajenación voluntaria directa llegare a fallar, conforme se establece en la Sección 5.10 de este Apéndice, y ANI hubiere optado por el proceso de expropiación judicial, el Concesionario procederá como se indica a continuación:
- (i) Dentro de los diez (10) Días siguientes a la ocurrencia de cualquiera de las causales para la terminación de la Etapa de Enajenación Voluntaria sin adquisición del Predio, el Concesionario deberá entregar al Interventor junto con el expediente del predio, el proyecto de acto administrativo mediante el cual se declara la expropiación del Predio, el cual deberá cumplir con los requisitos previstos para este acto en la Ley Aplicable.
 - (ii) El Interventor tendrá cinco (5) Días para formular sus observaciones respecto del proyecto de acto administrativo proyectado por el Concesionario.
 - (iii) La ANI definirá, al momento de suscribir el correspondiente acto administrativo, si adopta o no las observaciones efectuadas por el Interventor.
 - (iv) En todo caso, de conformidad con el artículo 21 de la Ley 9 de 1989, el acto administrativo mediante el cual se ordena la expropiación debe ser expedido dentro de los dos meses siguientes a la terminación del plazo para la etapa de enajenación voluntaria, o en el plazo previsto por la Ley Aplicable.
- (b) El Concesionario enviará las comunicaciones correspondientes a la notificación personal del titular del derecho de dominio y/o el poseedor inscrito.
- (c) Enviadas las comunicaciones, procederá a realizarse la notificación personal del acto administrativo, en los términos señalados en la Sección 5.6 de este Apéndice.

6.2 Agotamiento de la Vía Gubernativa

- (a) En el caso en que el titular del derecho de dominio y/o el poseedor inscrito interpusieren el recurso de reposición, el Concesionario proyectará los documentos necesarios para el agotamiento de la vía gubernativa, para la respectiva revisión técnica, jurídica y social de la Interventoría y la ANI, velando por el cumplimiento de los perentorios términos legales contenidos en las normas vigentes.

- (b) La ANI deberá entregar al Concesionario copia del recurso interpuesto y sus anexos a más tardar al Día Hábil siguiente a su interposición y el Concesionario contará con cinco (5) Días Hábiles para proyectar la correspondiente respuesta y remitirla a la Interventoría y a la ANI.
- (c) La ANI revisará el texto remitido y solicitará al Concesionario los correspondientes ajustes, lo cuales deberán ser entregados a la ANI con por lo menos dos (2) Días de anterioridad al vencimiento del plazo legalmente establecido para resolver el recurso.
- (d) La proyección de la resolución de los recursos efectuada por el Concesionario debe dar respuesta de fondo a cada una de las consideraciones expuestas por los recurrentes.

6.3 Presentación de la Demanda de Expropiación

- (a) El Concesionario actuará como apoderado de ANI para efectos de los trámites de expropiación judicial y será responsable por el adecuado desarrollo del Proceso.
- (b) La demanda de expropiación se presentará por parte del Concesionario (como apoderado de la ANI) dentro de los términos legales establecidos para tal fin. En la demanda de expropiación, el Concesionario deberá solicitar la entrega anticipada del Predio, en los términos del artículo 28 de la ley 1682 de 2013 y del numeral 4 del artículo 399 del Código General del Proceso.
- (c) Será responsabilidad del Concesionario efectuar todas las actuaciones requeridas para obtener la tenencia efectiva del Predio, luego de haberse ordenado su entrega anticipada.
- (d) Igualmente, la gestión del Concesionario comprenderá, entre otras, la presentación de todos los memoriales que se requieran para el impulso del proceso, la interposición de todos los recursos a que haya lugar y propugnar para que exista por parte del juzgado respectivo la mayor diligencia posible en el desarrollo del proceso de expropiación.
- (e) El Concesionario estará a cargo del proceso de expropiación judicial, y será el responsable de la realización de todas las actuaciones judiciales hasta tanto el Juez ordene la inscripción de la sentencia mediante el cual se otorga la titularidad a la Agencia Nacional de Infraestructura y la misma sea registrada en el respectivo folio de matrícula inmobiliaria, previa cancelación de todos los valores ordenados por el Juzgado de conocimiento del proceso.



7.1 Inicio del Proceso de Expropiación por Vía Administrativa

(a) Si el proceso de enajenación voluntaria directa llegare a fallar, conforme se establece en la Sección 5.10 de este Apéndice, y ANI hubiere optado por el proceso de expropiación por vía administrativa, el Concesionario procederá como se indica a continuación:

(i) Dentro de los diez (10) Días siguientes a la ocurrencia de cualquiera de las causales para la terminación de la Etapa de Enajenación Voluntaria sin adquisición del Predio, el Concesionario deberá entregar al Interventor el proyecto de acto administrativo mediante el cual se declara la expropiación del Predio, el cual deberá cumplir con los requisitos previstos para este acto en la Ley Aplicable y particularmente, deberá contener:

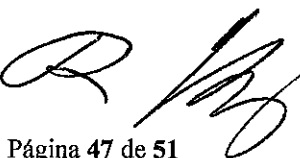
- (1) La identificación precisa del bien inmueble objeto de expropiación.
- (2) El valor del precio, de conformidad con el Avalúo Comercial Corporativo, y la forma de pago.
- (3) La indicación de que la suma correspondiente al precio del Predio se encuentra a disposición de los titulares del derecho de dominio y/o poseedores inscritos y que, de no retirarse dicha suma en el plazo de 10 Días u otro previsto en la Ley Aplicable, se pondrá a disposición de éstos mediante consignación en una entidad financiera autorizada, de lo cual se informará al Tribunal Administrativo correspondiente a la ubicación del Predio.
- (4) La indicación de la destinación del Predio al Proyecto.
- (5) La orden de inscripción del acto administrativo, una vez ejecutoriado, en la correspondiente Oficina de Registro de Instrumentos Públicos, para los efectos de que se inscriba la transferencia del derecho de dominio de su titular a la entidad que haya dispuesto la expropiación.
- (6) La invocación del saneamiento por motivos de utilidad pública al que se refiere el artículo 21 de la Ley 1682 de 2013.
- (7) La orden de notificación a los titulares de derecho del dominio u otros derechos reales sobre el bien expropiado, con indicación de los recursos que legalmente procedan en vía gubernativa.

- (ii) El Interventor tendrá cinco (5) Días para formular sus observaciones respecto del proyecto de acto administrativo proyectado por el Concesionario.
 - (iii) La ANI definirá, al momento de suscribir el correspondiente acto administrativo, si adopta o no las observaciones efectuadas por el Interventor.
 - (iv) En todo caso, el acto administrativo mediante el cual se declara la expropiación por vía administrativa deberá ser proferido treinta (30) Días después de que hubiere quedado en firme el acto administrativo mediante el cual se efectuó la Oferta Formal de Compra.
- (b) El Concesionario enviará las comunicaciones correspondientes a la notificación personal del titular del derecho de dominio y/o el poseedor inscrito.
 - (c) Enviadas las comunicaciones, procederá a realizarse la notificación personal del acto administrativo, en los términos señalados en la Sección 5.6 de este Apéndice.


7.2 Agotamiento de la Vía Gubernativa

- (a) En el caso en que el titular del derecho de dominio y/o el poseedor inscrito interpusieren el recurso de reposición, el Concesionario proyectará los documentos necesarios para el agotamiento de la vía gubernativa, para la respectiva revisión técnica, jurídica y social de la Interventoría y la ANI, velando por el cumplimiento de los perentorios términos legales contenidos en las normas vigentes.
- (b) La ANI deberá entregar al Concesionario copia del recurso interpuesto y sus anexos a más tardar al Día Hábil siguiente a su interposición y el Concesionario contará con cinco (5) Días Hábiles para proyectar la correspondiente respuesta y remitirla a la Interventoría y a la ANI.
- (c) La ANI revisará el texto remitido y solicitará al Concesionario los correspondientes ajustes, lo cuales deberán ser entregados a la ANI con por lo menos dos (2) Días de anterioridad al vencimiento del plazo legalmente establecido para resolver el recurso.
- (d) La proyección de la resolución de los recursos efectuada por el Concesionario debe dar respuesta de fondo a cada una de las consideraciones expuestas por los recurrentes. 8

7.3 Ejecutoria de la Expropiación



- (a) Ejecutoriado el acto administrativo mediante el cual se declara la expropiación por vía administrativa, el Concesionario procederá a su inscripción en el registro de instrumentos públicos correspondientes.
- (b) El Concesionario adelantará todas las actividades e interpondrá las acciones previstas en la Ley Aplicable, necesarias para obtener la tenencia efectiva del Predio, incluyendo la solicitud de intervención de las autoridades de policía.

A handwritten signature in black ink, consisting of several loops and a long horizontal stroke, located to the left of the second list item.

8.1 Restitución de Bienes de Uso Público

Una vez recibidas por el Concesionario las áreas de terreno adquiridas para el Proyecto, es su obligación custodiarlas e impedir cualquier clase de ocupación ilegal. Si por alguna circunstancia estas son ilegalmente ocupadas, deberá colocar inmediatamente las correspondientes denuncias ante las autoridades competentes e informar a la Agencia Nacional de Infraestructura de tal situación, para coadyuvar en las acciones policivas de restitución de los bienes de uso público.

8.2 Predios de Beneficio Comunitario

Los Predios de beneficio comunitario o construcciones especiales de equipamiento municipal como escuelas, salones comunales, puestos de salud y polideportivos, son inmuebles que requieren un tratamiento especial por la alta sensibilidad que genera sobre las comunidades la posible afectación de este tipo de Predio. El Comité de Predios definirá el proceso a seguir en la afectación de este tipo de Predios. En cuanto a este particular, el Concesionario dará aplicación a lo previsto en el Programa de Adecuación y/o Restitución de Infraestructura Social Afectada por las Obras, al que se refiere el Apéndice Técnico 8.

8.3 Costos de la Gestión Predial y la Adquisición de los Predios

- (a) Los costos relacionados con los aspectos administrativos, técnicos y judiciales de la Gestión Predial serán a cargo del Concesionario, incluyendo pero sin limitarse a los insumos técnicos y jurídicos, así como el personal contratado y los trámites administrativos y judiciales requeridos para la adquisición de los Predios. De la misma manera, el Concesionario asume el riesgo positivo y negativo de las variaciones de los costos de los insumos y el personal requerido para la Gestión Predial y por lo tanto, no habrán reconocimientos ni reclamaciones por pretendidos o reales costos adicionales asociados a la Gestión Predial.
- (b) La adquisición de los Predios requeridos para la ejecución del Proyecto, así como las compensaciones socioeconómicas de que trata la resolución INCO 545 de 2008, se harán con cargo a la Cuenta Proyecto - Subcuenta Predios, tal y como se define en el numeral 7.2 del Contrato de Concesión. La adquisición de los Predios será efectuada conforme a lo establecido en el artículo 34 de la ley 105 de 1993, esto es, actuando como delegado de la ANI, quien será la propietaria de los Predios adquiridos.

- (c) El Interventor verificará que el valor efectivamente pagado al propietario del Predio objeto de adquisición corresponda al valor del Avalúo Comercial Corporativo o al valor decretado por el juez. El Concesionario deberá entregar esta información cuando lo solicite la ANI, y la Fiduciaria deberá certificar los valores pagados a los propietarios.
- (d) Solamente después de haber efectuado la verificación de que el proceso de adquisición de los predios (enajenación voluntaria y/o expropiación) se adelantó conforme a la normatividad existente y a las demás obligaciones, directrices y protocolos establecidos en el Contrato y el Apéndice Técnico 7, de verificar valores ofrecidos y pagados a los propietarios, y que tales valores corresponden al Avalúo Comercial Corporativo o al valor decretado por el juez, la ANI reconocerá al Concesionario los valores adicionales en los términos de la Sección 7.2(c) de la Parte General y autorizará al Concesionario a emitir la correspondiente cuenta de cobro.

8.4 Indemnidad

- (a) El Concesionario mantendrá indemne a la ANI por las reclamaciones judiciales o acciones de terceros relacionadas con la Gestión Predial que asume, en especial en lo que tiene que ver con el reconocimiento de factores sociales, estudio de títulos, valoración de terrenos y construcciones, pago de los predios y correcto manejo de los recursos que se destinen para el efecto. Esta indemnidad incluye las reclamaciones o demandas que se interpongan contra la Agencia Nacional de Infraestructura durante el período de la concesión por acciones, hechos u omisiones que de manera directa tengan que ver con la gestión predial del Concesionario, así como aquellas interpuestas después de terminado el Contrato y con ocasión de las actividades desplegadas por el Concesionario en ejecución de éste.
- (b) Los mayores costos prediales en la Gestión Predial que adelanta el Concesionario o cualquiera de sus contratistas, generados en errores en la identificación del beneficiario de los pagos, en las áreas requeridas, en los valores de los Predios, o por cualquier pago realizado en exceso o por falta de verificación de gravámenes o limitaciones, o por inclusión de elementos que no se encontraban en el predio físicamente y aparecen registrados en los documentos prediales, que sean atribuibles únicamente al Concesionario, serán de su cargo y, en consecuencia, éste deberá rembolsar, si es del caso, a la Cuenta Proyecto – Subcuenta de Predios, los recursos pagados por causa del error o en exceso, previa verificación del hecho por parte de la Interventoría.

8.5 Actas de Vecindad

El Concesionario deberá levantar, previo al inicio de las obras de cada Unidad Funcional, las actas de vecindad de los predios aledaños a las Intervenciones y deberá garantizar que las Intervenciones no afecten de manera injustificada, la provisión de servicios públicos domiciliarios que sirven a esos predios.



CAPÍTULO IX Listado de Anexos

- (a) Anexo 1: Formato de Ficha Predial
- (b) Anexo 2: Formato de Plano Predial
- (c) Anexo 3: Formato Sabana de avalúos
- (d) Anexo 4: Formato Semáforo
- (e) Anexo 5: Formato cuadros de seguimiento a la gestión predial ^v




Proyectó Estructurador Proyecto Mar 1

Revisó Aspectos Prediales: Dilver Octavio Pintor Peralta – Técnico Predial – Gerencia Predial – Vicepresidencia de Planeación Riesgos y Entorno

Aprobó Aspectos Prediales: Edgar Chacon Hartmann – Gerente - Gerencia Predial – Vicepresidencia de Planeación Riesgos y Entorno





Q/M