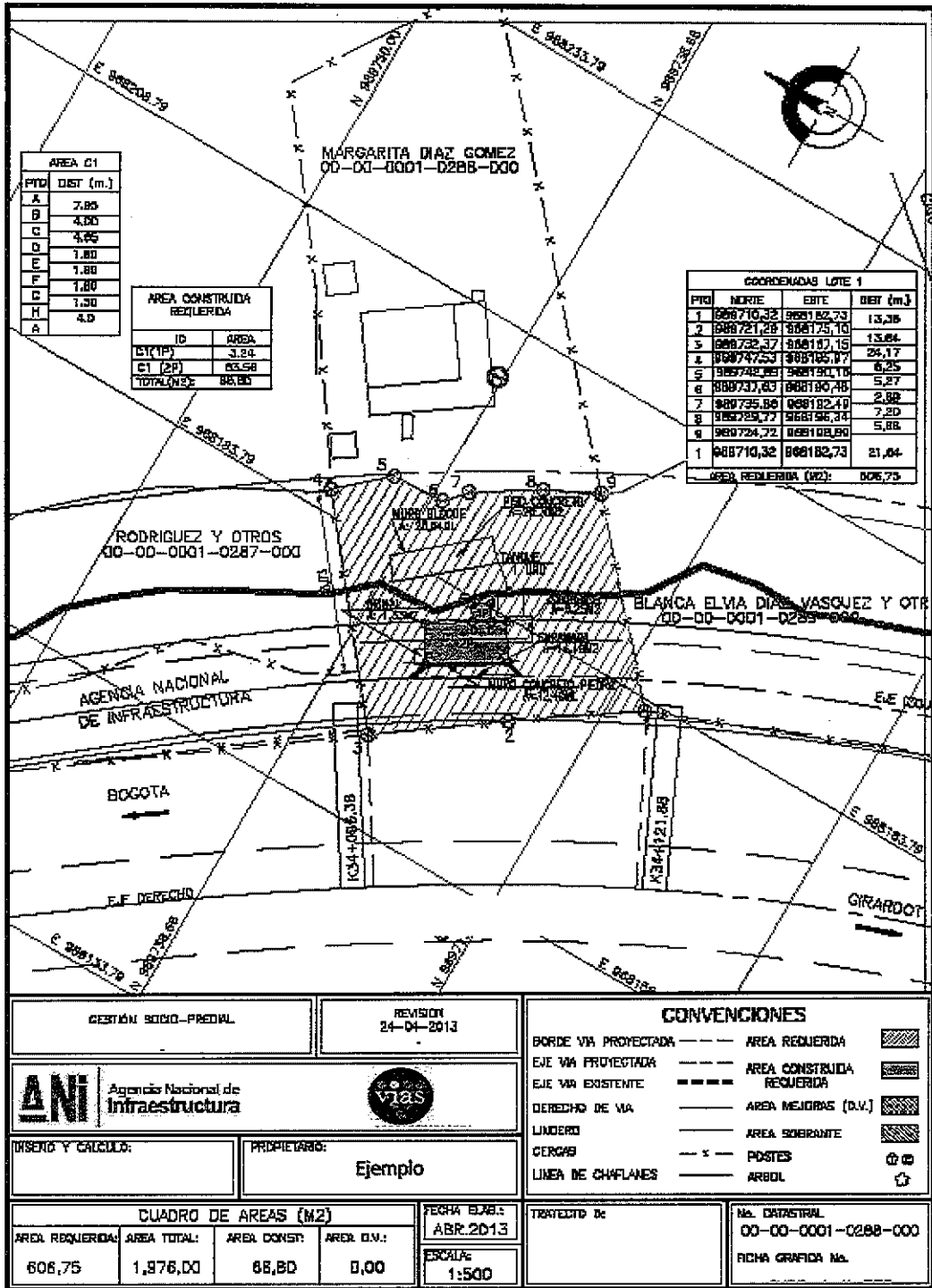


1000

1000



[Handwritten signature]

[Handwritten scribbles]

Handwritten scribble or signature

FECHA DE ACTUALIZACIÓN:
UNIDAD FUNCIONAL:

Presupuesto del ejercicio en miles de pesos	
Utilización prevista	
ESTADO DE LA VÍA	
CONFIRMADES (Concedido según)	
PDA, PDA 2, PDA 3	
MARGEN	
ANEXO A, ANEXO B	
CONTRATO DE OBRAS	

Comisiones para la revisión del presupuesto en el ejercicio

Comisiones para el estado del presupuesto

Comisiones para el estado de la ejecución

Para todos los casos se debe escribir el nombre del PROYECTO

Para todos los casos se debe escribir el estado actual de la gestión

Para todos los casos se debe escribir el monto de la información más relevante relacionada con el mismo


[Handwritten signature]



CONSOLIDADO DE GESTION


unidad Funcional		TOTAL	TOTAL	TOTAL	TOTAL	TOTAL	TOTAL	TOTAL	TOTAL	TOTAL	TOTAL	TOTAL	TOTAL	TOTAL
CUADRO RESUMEN GESTION PREDIAL														
N° TOTAL DE PREDIOS														
1	Predios con estudio de títulos													
2	Predios con folio plano predial													
3	Predios con ficha socioeconómica													
4	Predios enviados a avalúo comercial													
5	Predios con avalúo comercial													
6	Predios con el avalúo definitivo y liquidado													
7	Predios con cancelación de folio													
8	Predios con inscripción compraventa													
9	Predios con cancelación de folio													
10	Predios con inscripción													
11	Predios con inscripción													
12	Predios con inscripción													
13	Predios con inscripción													
14	Predios con inscripción													
15	Predios con inscripción													
16	Predios con inscripción													
17	Predios con inscripción													
18	Predios con inscripción													
19	Predios con inscripción													
20	Predios con inscripción													
21	Predios con inscripción													
22	Predios con inscripción													
23	Predios con inscripción													
24	Predios con inscripción													
25	Predios con inscripción													
26	Predios con inscripción													
27	Predios con inscripción													
28	Predios con inscripción													
29	Predios con inscripción													
30	Predios con inscripción													
31	Predios con inscripción													
32	Predios con inscripción													
33	Predios con inscripción													
34	Predios con inscripción													
35	Predios con inscripción													
36	Predios con inscripción													
37	Predios con inscripción													
38	Predios con inscripción													
39	Predios con inscripción													
40	Predios con inscripción													
41	Predios con inscripción													
42	Predios con inscripción													
43	Predios con inscripción													
44	Predios con inscripción													
45	Predios con inscripción													
46	Predios con inscripción													
47	Predios con inscripción													
48	Predios con inscripción													
49	Predios con inscripción													
50	Predios con inscripción													
51	Predios con inscripción													
52	Predios con inscripción													
53	Predios con inscripción													
54	Predios con inscripción													
55	Predios con inscripción													
56	Predios con inscripción													
57	Predios con inscripción													
58	Predios con inscripción													
59	Predios con inscripción													
60	Predios con inscripción													
61	Predios con inscripción													
62	Predios con inscripción													
63	Predios con inscripción													
64	Predios con inscripción													
65	Predios con inscripción													
66	Predios con inscripción													
67	Predios con inscripción													
68	Predios con inscripción													
69	Predios con inscripción													
70	Predios con inscripción													
71	Predios con inscripción													
72	Predios con inscripción													
73	Predios con inscripción													
74	Predios con inscripción													
75	Predios con inscripción													
76	Predios con inscripción													
77	Predios con inscripción													
78	Predios con inscripción													
79	Predios con inscripción													
80	Predios con inscripción													
81	Predios con inscripción													
82	Predios con inscripción													
83	Predios con inscripción													
84	Predios con inscripción													
85	Predios con inscripción													
86	Predios con inscripción													
87	Predios con inscripción													
88	Predios con inscripción													
89	Predios con inscripción													
90	Predios con inscripción													
91	Predios con inscripción													
92	Predios con inscripción													
93	Predios con inscripción													
94	Predios con inscripción													
95	Predios con inscripción													
96	Predios con inscripción													
97	Predios con inscripción													
98	Predios con inscripción													
99	Predios con inscripción													
100	Predios con inscripción													
TOTAL														


 3



DISPONIBILIDAD PREDIAL PARA OBRA

No	PROYECTO / TRAMO O SECTOR	UNIDAD FINCO INICIAL	ASCICIA INICIAL	ASCICIA FINAL	LONGITUD DEL TRAMO	AVANCE PREDIAL PROYECTO				AVANCE PREDIAL PARA LA META						OBSERVACIONES DE LA META		
						Nº de Predios Disponibles	Longitud Disponible (km)	Nº de Predios Disponibles	Longitud Disponible (km)	Nº de Predios Disponibles	Longitud Disponible (km)	Nº de Predios Disponibles	Longitud Disponible (km)	Nº de Predios Disponibles	Longitud Disponible (km)			


 8

