

The logo for ANI (Agencia Nacional de Infraestructura) features the letters 'ANI' in a bold, orange, sans-serif font. The letter 'i' is lowercase and includes a dark blue square as a dot. A thin orange horizontal line is positioned below the letters.

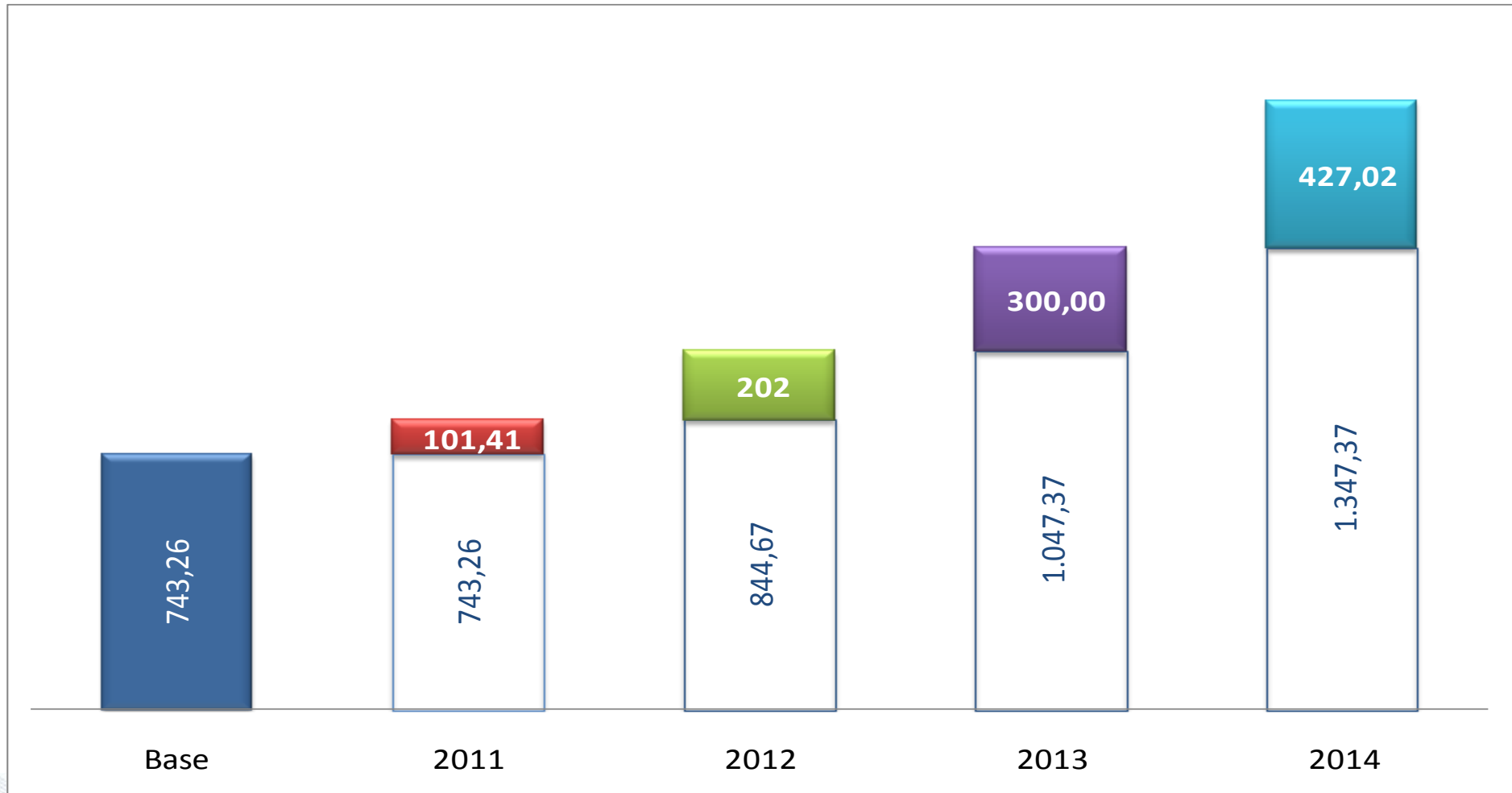
**ANI**

**Agencia Nacional de  
Infraestructura**

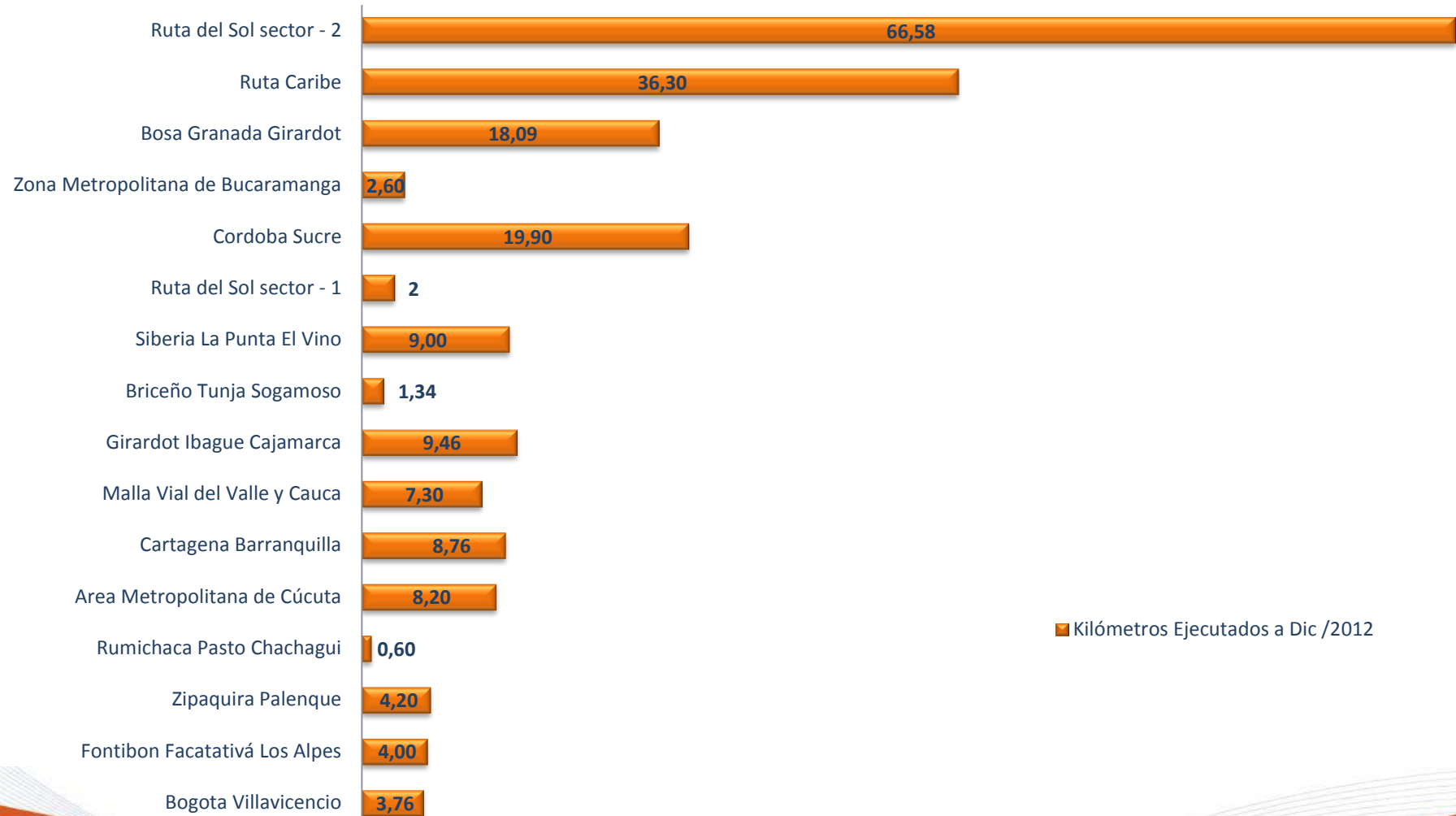
# CONTENIDO

1. Avances en construcción 2012
2. Proyección de construcción 2013
3. Algunas obras a inaugurar 2013
4. Cuarta Generación de Concesiones (4G). Victorias tempranas
5. Precalificación

# Kilómetros Doble Calzada Construidos



# Ejecución Construcción de Doble calzada 2012



# CONTENIDO

1. Avances en construcción 2012
2. Proyección de construcción 2013
3. Algunas obras a inaugurar 2013
4. Cuarta Generación de Concesiones (4G). Victorias tempranas
5. Precalificación

- Zona Metropolitana de Bucaramanga:

## Puente Antonia Santos



- **Ruta del Sol – Sector 2:** 26.58 km segunda calzada Puerto Salgar – Caño Alegre. 20 km segunda calzada Aguachica – La Mata

## Segunda Calzada San Alberto – Aguachica 20 (km)



- **Bogotá – Granada - Girardot:** 18.09 km segunda calzada a lo largo del corredor

## Viaducto el Muña





**Córdoba – Sucre: 18 km rehabilitación Tramo Sincelejo – Tolú Viejo.**

## Tramo Cereté - Ciénaga de Oro 16.9 (km)



- **Ruta Caribe:** 16.60 km segunda calzada entre Sabanalarga – Palmar de Varela. 6,9 km segunda calzada entre Barranquilla cruce Caracolí. 1.5 km segunda calzada entre Cartagena – Canal Calicanto

## Segunda Calzada Tramo 1 Sentido Turbaco – Cartagena




- Malla Vial del Valle del Cauca y Cauca: Viaducto No. 16.

## Tramo 7: Media Canoa – Lobo Guerreño 7.3 (km) Segunda Calzada



- **Fontibón – Facatativá – Los Alpes:** Variante de Madrid. 2 km de segunda calzada Final Variante de Madrid – Peaje el Corzo.

## Segunda Calzada 6.5 (km)



# CONTENIDO

1. Avances en construcción 2012
2. Proyección de construcción 2013
3. Algunas obras a inaugurar 2013
4. Cuarta Generación de Concesiones (4G). Victorias tempranas
5. Precalificación

# Kilómetros Doble Calzada a Construir en 2013



**TOTAL META DOBLE CALZADA:  
300 (km)**

# CONTENIDO

1. Avances en construcción 2012
2. Proyección de construcción 2013
3. Algunas obras a inaugurar 2013
4. Cuarta Generación de Concesiones (4G). Victorias tempranas
5. Precalificación

# Obras a Inaugurar 2013

## Ruta del Sol – Sector 2

- Construcción de 47 km segunda calzada sector Puerto Salgar - Caño Alegre.
- Construcción de 45 km segunda calzada sector San Alberto – Aguachica.
- Construcción de un puente sobre el Rio La Colorada.
- Construcción de intersección a desnivel en el sitio Aguaclara.
- Construcción de intersección a desnivel cruce vial salida

## Bogotá - Villeta

- Construcción Puente vehicular en el sector cruce El Rosal – Facatativá.
- Construcción Puente vehicular sector El Zancudo.



# Obras a Inaugurar 2013

## Área Metropolitana de Cúcuta

- Anillo vial occidental - construcción de 10,11km calzada sencilla.
- Construcción de 4,3km segunda calzada sector Cúcuta – Pamplona.

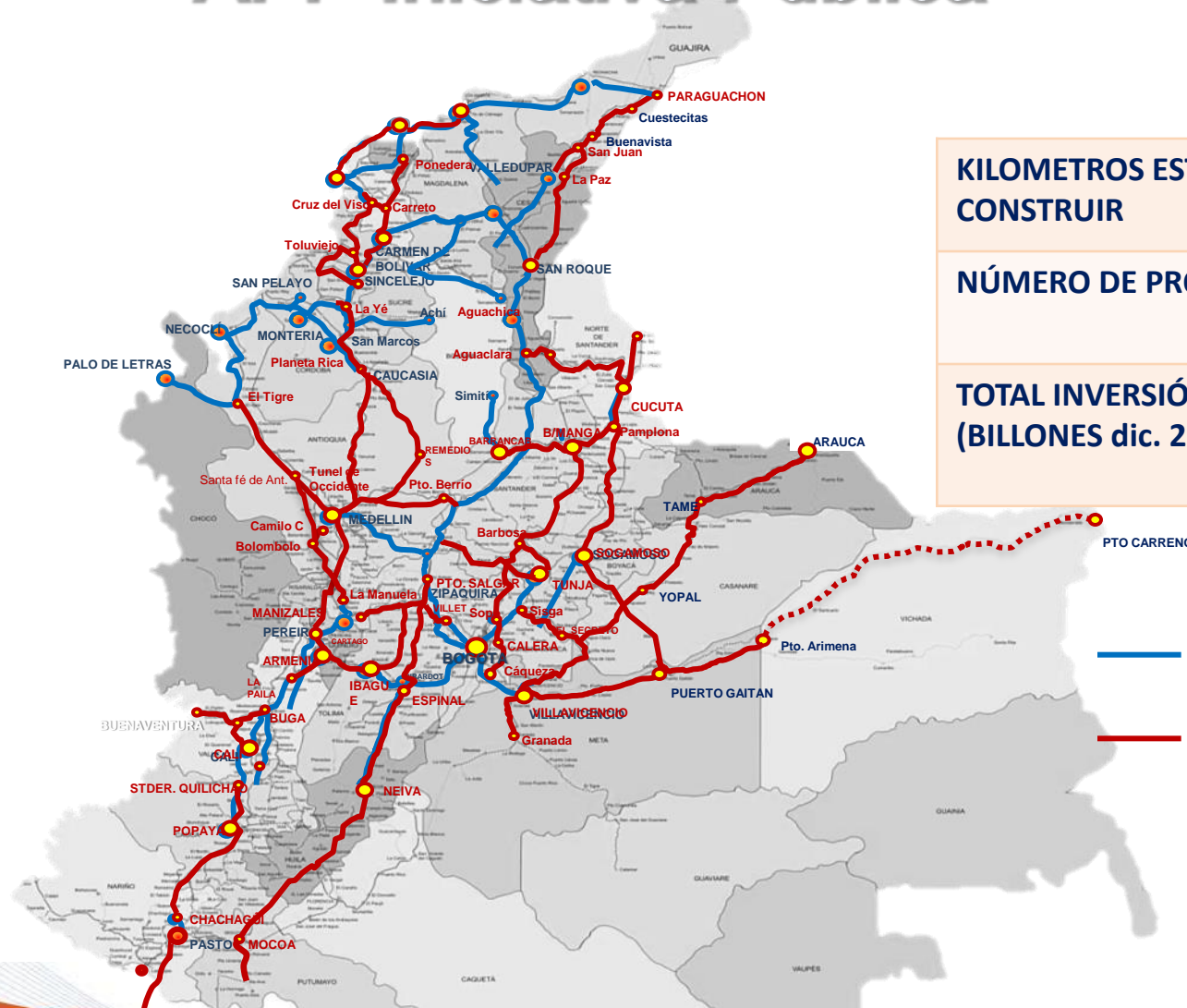
## Transversal de las Américas

- Construcción de 4 puentes vehiculares en sector San Marcos – Majagual.
- Entrega de 30 km de Rehabilitación.
- Entrega de 30 km de Mejoramiento.

# CONTENIDO

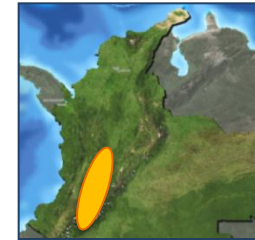
1. Avances en construcción 2012
2. Proyección de construcción 2013
3. Algunas obras a inaugurar 2013
4. Cuarta Generación de Concesiones (4G). Victorias tempranas
5. Precalificación

# Alcance General 4G APP Iniciativa Pública



<b>KILOMETROS ESTIMADOS A CONSTRUIR</b>	8,170
<b>NÚMERO DE PROYECTOS</b>	25-30
<b>TOTAL INVERSIÓN ESTIMADA (BILLONES dic. 2011)</b>	US\$26 COP\$44,5

— APP Actuales  
 — Nuevas APP 4G



## CARACTERISTICAS

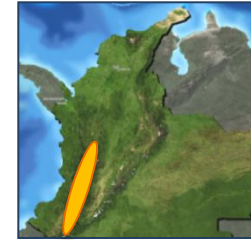
Kilómetros: 779 Km  
 TOTAL INVERSIÓN OBRA (MM COP\$): \$2.850

### CORREDORES:

- ★ Puerto Salgar – Girardot ( 205 km)
- Girardot - Neiva (167 km)
- Neiva – Mocoa- Santana (400 km)

★ Proyectos a licitar en Agosto de 2013  
 \* Cifras estimadas, valores sujetos a cambios

# Centro Occidente Grupo 2



★ Proyectos a licitar en Septiembre de 2013

\* Cifras estimadas, valores sujetos a cambios

## CARACTERISTICAS

Kilómetros: 783km

TOTAL INVERSIÓN OBRA (MM COP\$): \$4.960

## CORREDORES:

Ibagué – La Paila (135km)

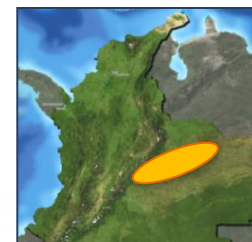
Buga – Buenaventura ( 118km)

★ Mulaló – Loboguerrero (90km)

Santander de Quilichao –Chachagüi/Pasto  
Rumichaca (440km)

# Centro Oriente

## Grupo 3



### CARACTERISTICAS

Kilómetros: 1.421Km  
TOTAL INVERSIÓN OBRA (MM COP\$): \$7.077

### CORREDORES:

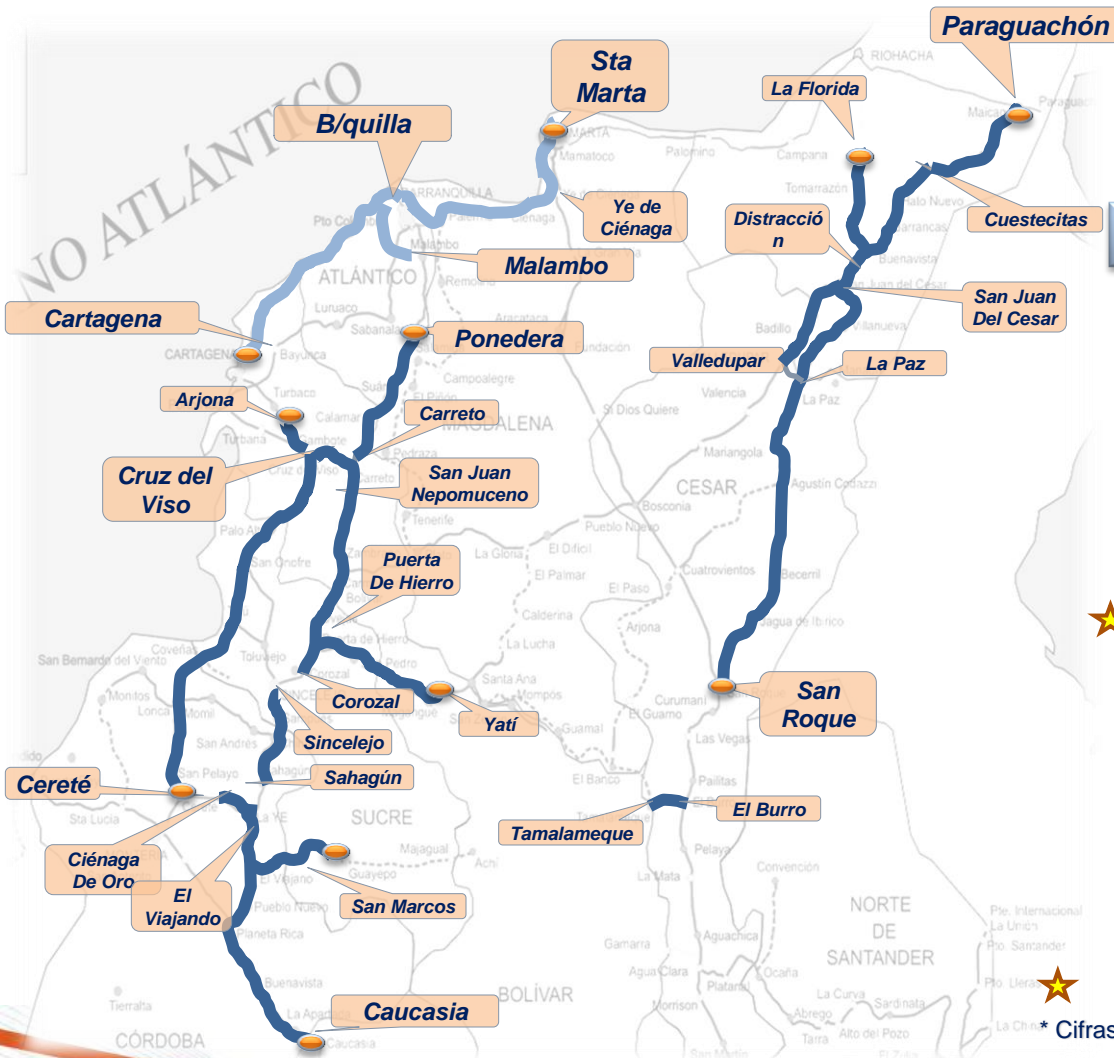
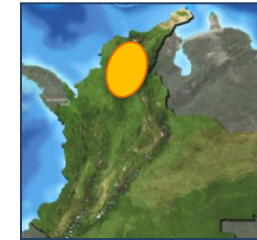
Villavicencio – Arauca (845km)

★ **Corredor Perimetral del Oriente (164km)**

Doble calzada Bogotá – Villavicencio ( 72km)

Malla Vial del Meta (340km)

★ **Proyectos a licitar en Agosto de 2013**  
\* Cifras estimadas, valores sujetos a cambios



## CARACTERÍSTICAS

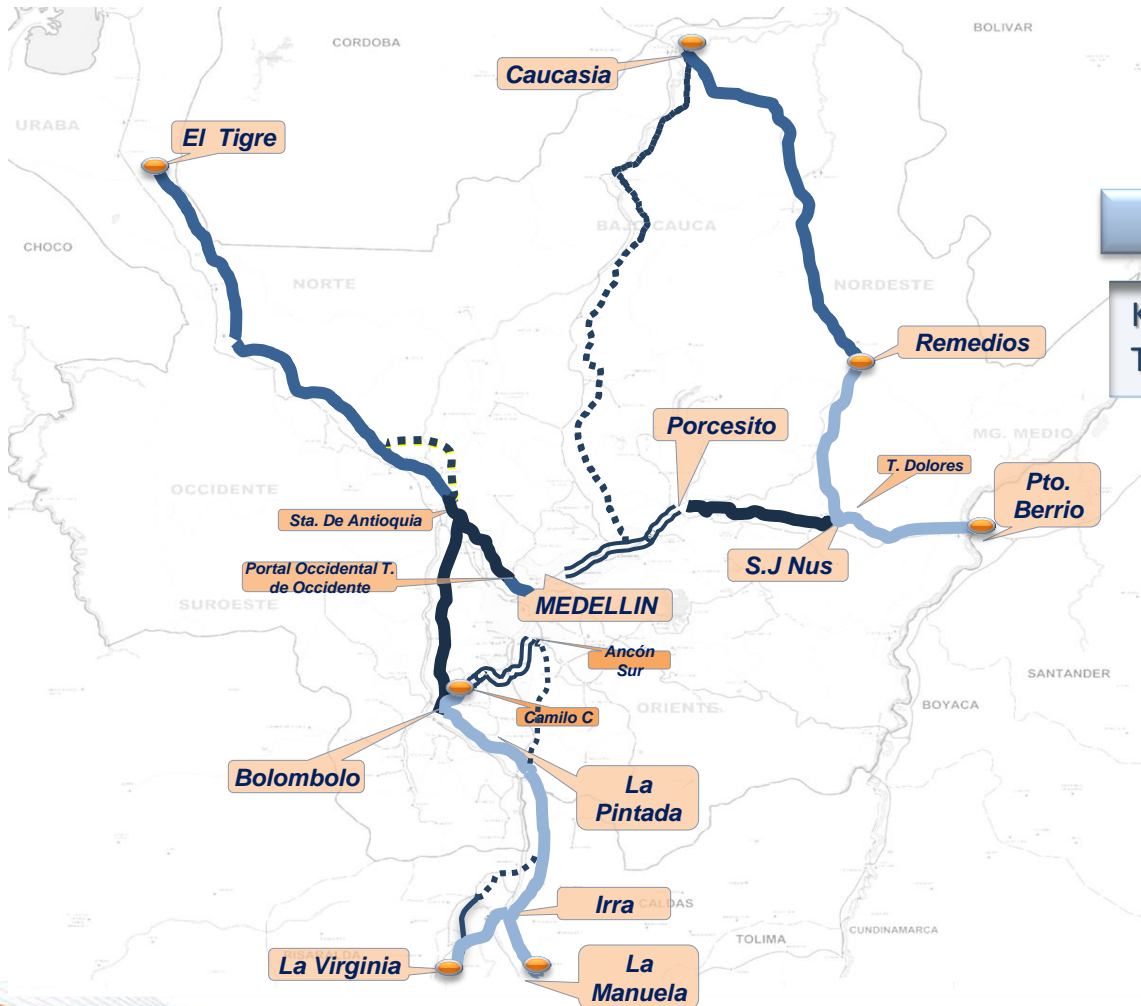
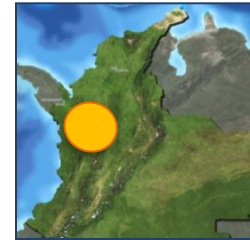
Kilómetros: 1.487 Km  
 TOTAL INVERSIÓN OBRA (MM COP\$): \$5.240

### CORREDORES:

- ★ **Cartagena – Barranquilla - Malambo ( 152 km)**
- Barranquilla – Santa Marta (93km)
- San Roque - Paraguachón (474 km)
- Caucasia – Cruz del Viso (434 km)
- Cereté - Ponedera (334 km)

★ **Proyectos a licitar en Agosto de 2013**  
 \* Cifras estimadas, valores sujetos a cambios

# Autopistas para la Prosperidad



## CARACTERISTICAS

Kilómetros: 838 Km  
 TOTAL INVERSIÓN OBRA (MM COP\$): \$13.043

## CORREDORES:

- Grupo 1
- Grupo 2
- Grupo 3

\* Cifras estimadas, valores sujetos a cambios



# CONTENIDO

1. Avances en construcción 2012
2. Proyección de construcción 2013
3. Algunas obras a inaugurar 2013
4. Cuarta Generación de Concesiones (4G). Victorias tempranas
5. Precalificación

# Precalificación

- Hace más eficiente y transparente el proceso de selección de oferentes que participaran en los procesos licitatorios que adelante la entidad.
- En la precalificación se *verifica el cumplimiento de los requisitos habilitantes de quienes participen en los sistemas de precalificación o en los procesos de selección para la contratación de proyectos de Asociación Público Privada de Iniciativa Pública que adelante la entidad.*
- Se conforma una Lista de Precalificados, que serán los únicos que podrán participar en la Licitación para presentar las Ofertas Técnica y Económica, de acuerdo con las condiciones que se establezcan en el respectivo pliego de condiciones

# Precalificación

- **¿Quiénes podrán participar en la precalificación?**
- Todas las personas naturales y jurídicas, así como a los fondos de capital privado interesados en participar en el proceso de selección que la ANI está interesada en abrir para el Proyecto
- Personas jurídicas civiles o comerciales, nacionales o extranjeras, de naturaleza privada, y (ii) personas naturales, nacionales o extranjeras, todos los anteriores ((i) y (ii)) ya sea de manera individual o bajo Estructuras Plurales.