



ANI

**Agencia Nacional de
Infraestructura**



Autopistas
Para la Prosperidad

Concesión Autopista Conexión Norte

Proyecto Autopistas para la Prosperidad

Mayo de 2013
Caucasia, Antioquia



MinTransporte
Ministerio de Transporte

**PROSPERIDAD
PARA TODOS**

ANI
Agencia Nacional de
Infraestructura



Medellín
un hogar para la vida

El Proyecto: Situación Actual

- Vías de Bajas Especificaciones
- Velocidades de Operación de 20 – 30 Km/h
- Deslizamientos Permanentes
- Operación Insegura e incierta
- Cortes a Cielo abierto sin Tratamiento
- Complejas Condiciones Geológicas
- Ancho promedio de calzadas de 8 m incluyendo berma y/o cuneta
- Ausencia de servicios conexos como grúas, ambulancias, carro talleres.

Mayo de 2013
Caucasia, Antioquia



MinTransporte
Ministerio de Transporte

**PROSPERIDAD
PARA TODOS**

ANI
Agencia Nacional de
Infraestructura



Medellín
un hogar para la vida

Autopista Conexión Norte

Inversión

0.96
Billones

Vías intervenidas

146
Km

Vías operación y mantenimiento

146
Km

5 túneles

0.95
Km

93 puentes

7.99
Km



Conecta centros de insumos y producción en Cundinamarca, el Valle del Río Magdalena, Antioquia, Zona Cafetera y Sur del País, con la Costa Caribe y sus puertos, y las sabanas de Córdoba, Sucre y Bolívar.

Autopista Conexión Norte

UF	TRAMO	TIPO DE INTERVENCIÓN	LONGITUD (km)
UF1	Remedios - Zaragoza	Construcción Vía Nueva	57,8
UF2	Zaragoza - Caucasia	Mejoramiento Vía Existente	82,8
	Variante Caucasia y Conexión Grupo 4 Norte	Construcción Vía Nueva	5,4
TOTAL			146

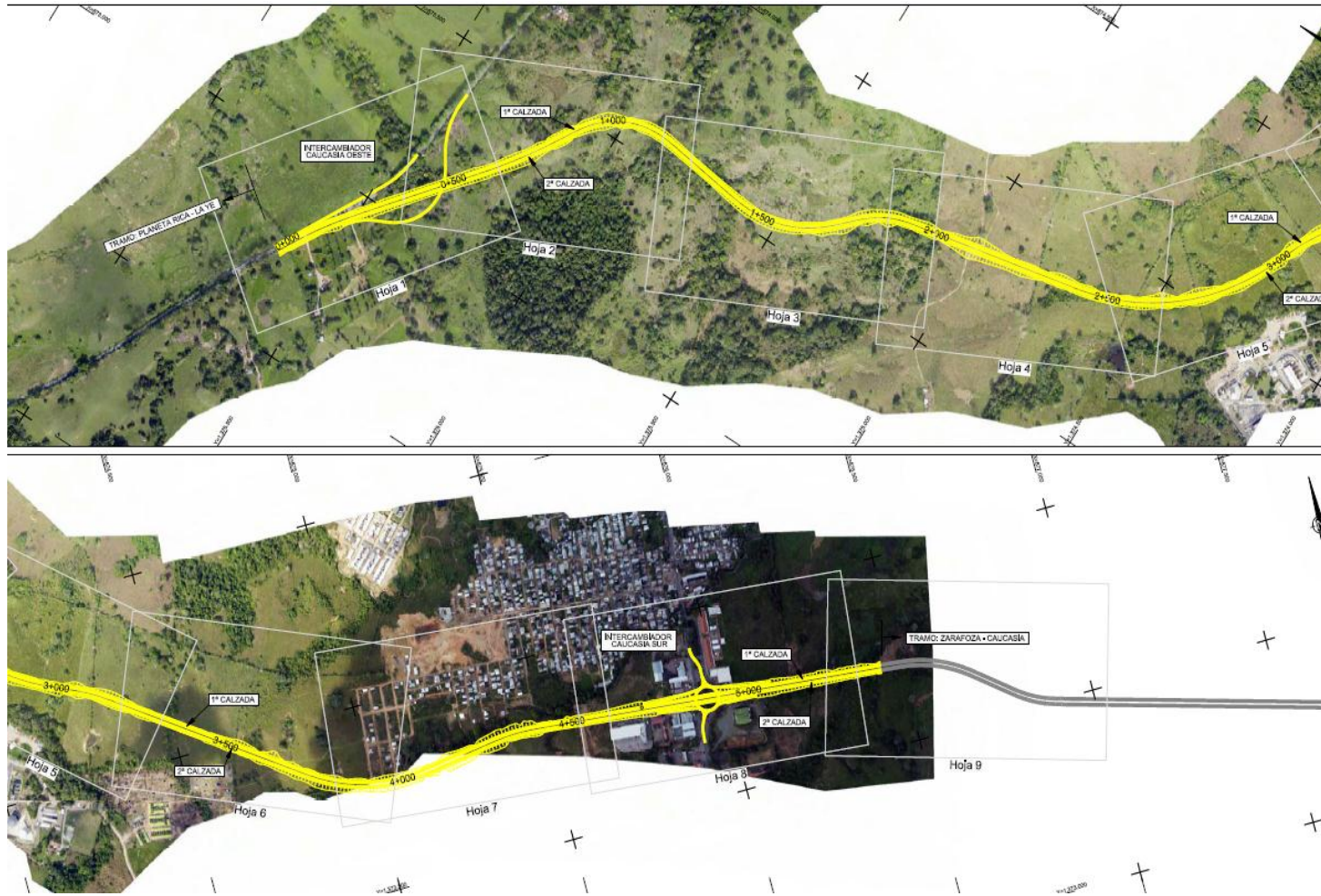


Conecta centros de insumos y producción en Cundinamarca, el Valle del Río Magdalena, Antioquia, Zona Cafetera y Sur del País, con la Costa Caribe y sus puertos, y las sabanas de Córdoba, Sucre y Bolívar.

Autopista Conexión Norte



Variante de Caucasia



MinTransporte
Ministerio de Transporte

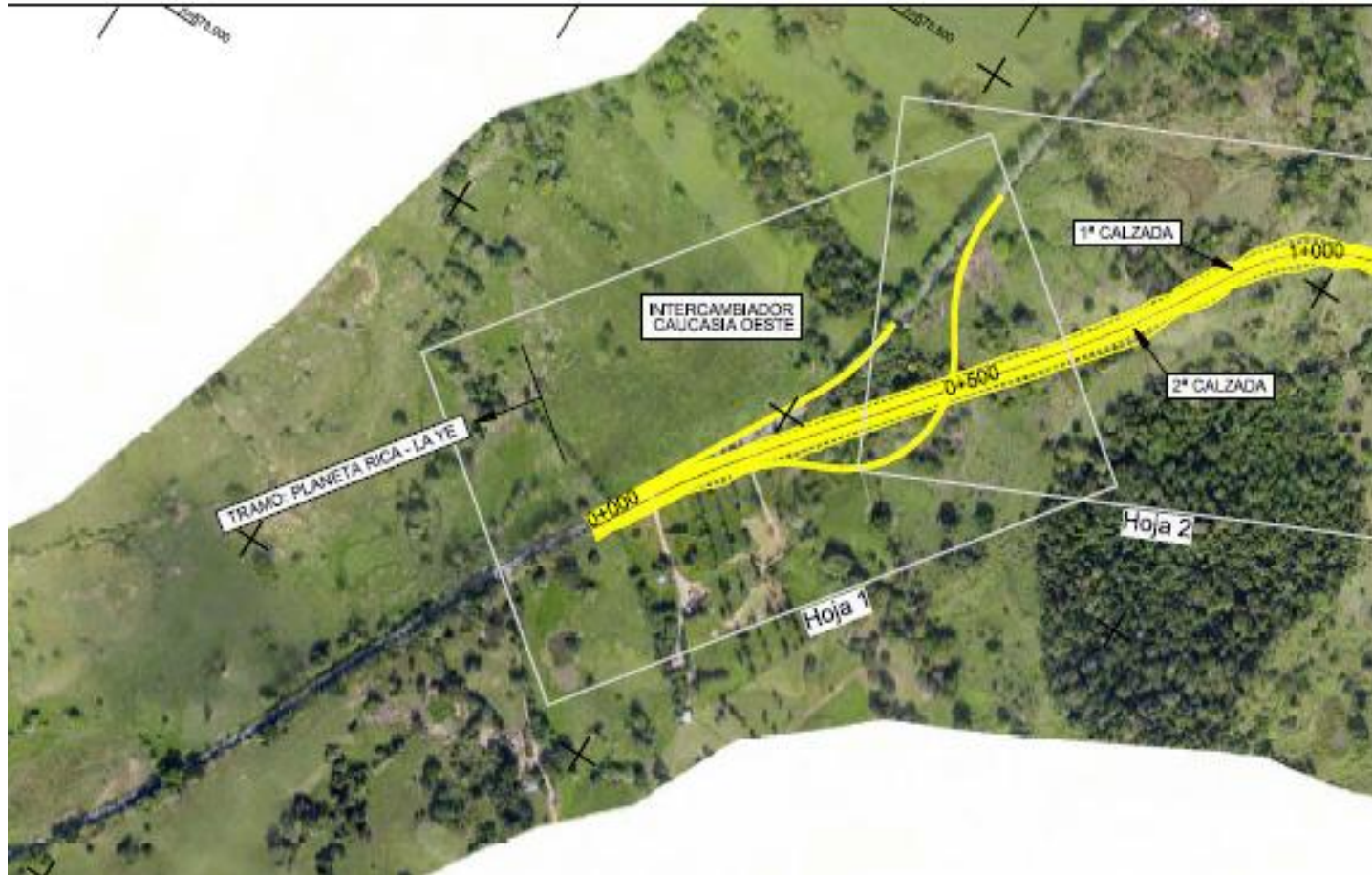
**PROSPERIDAD
PARA TODOS**

ANI
Agencia Nacional de
Infraestructura



Medellín
un hogar para la vida

Variante de Caucasia



MinTransporte
Ministerio de Transporte

**PROSPERIDAD
PARA TODOS**

ANI
Agencia Nacional de
Infraestructura



Medellín
un hogar para la vida

Variante de Caucasia



MinTransporte
Ministerio de Transporte

**PROSPERIDAD
PARA TODOS**

ANI
Agencia Nacional de
Infraestructura



Medellín
un hogar para la vida

Autopista Conexión Norte



Autopista Conexión Norte



Autopista al Río Magdalena 2

Inversión

1.32
Billones

Vías intervenidas

150
Km

Vías operación y mantenimiento

150
Km

6 túneles

1.65
Km

74 puentes

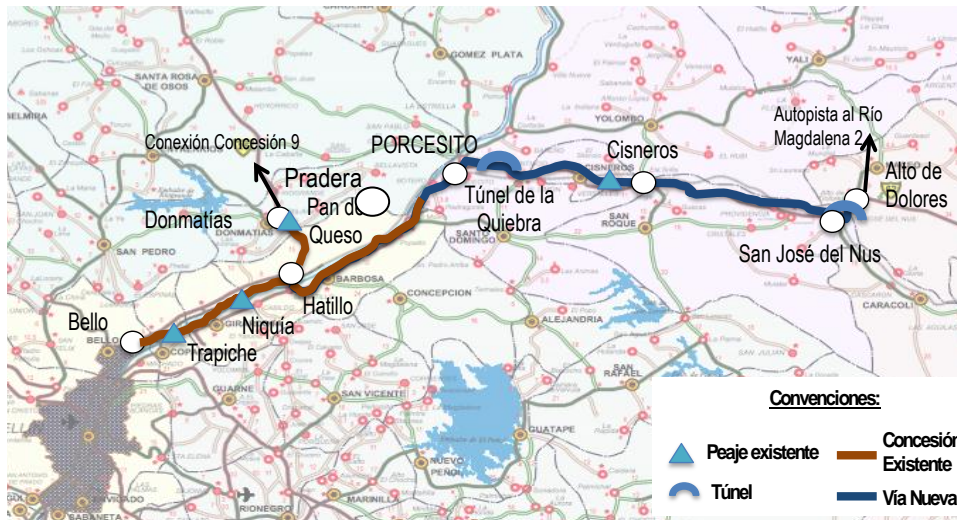
9.85
Km



Conecta centros de insumos y producción del occidente del país en Antioquia, Eje Cafetero y Valle del Cauca con Río Magdalena, Cundinamarca y Nororiente del país.

Proyectos trimestre III de 2013

Autopista al Río Magdalena 1



Concesión Cauca – Don Matías



Características del proyecto

Velocidad

80
Km/h

Pendiente máx.

6%

Radio de curvatura mín.

229
Mts.



Desde el inicio del proyecto, quedarán planteadas y diseñadas todas las vías en doble calzada. Las licencias y compra de predios se harán para las dos calzadas.

Servicios para los usuarios: (ambulancia, policía, grúas, teléfonos de emergencia)

Señalización con estándares internacionales

Seguridad vial

Variantes en poblaciones

Andenes y bermas amplios

Generación de empleo

3000 empleos directos /Año

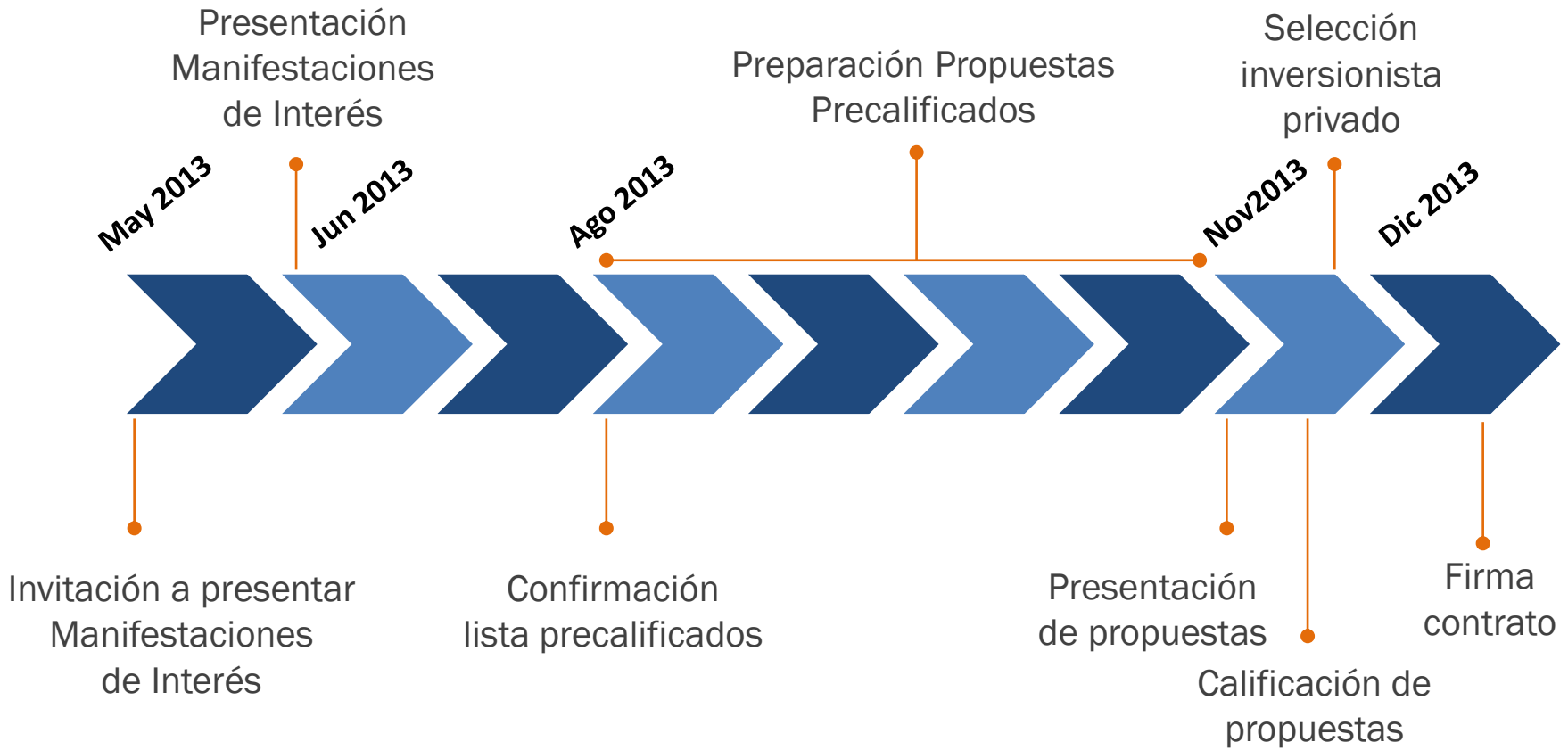
2000 empleos indirectos /Año



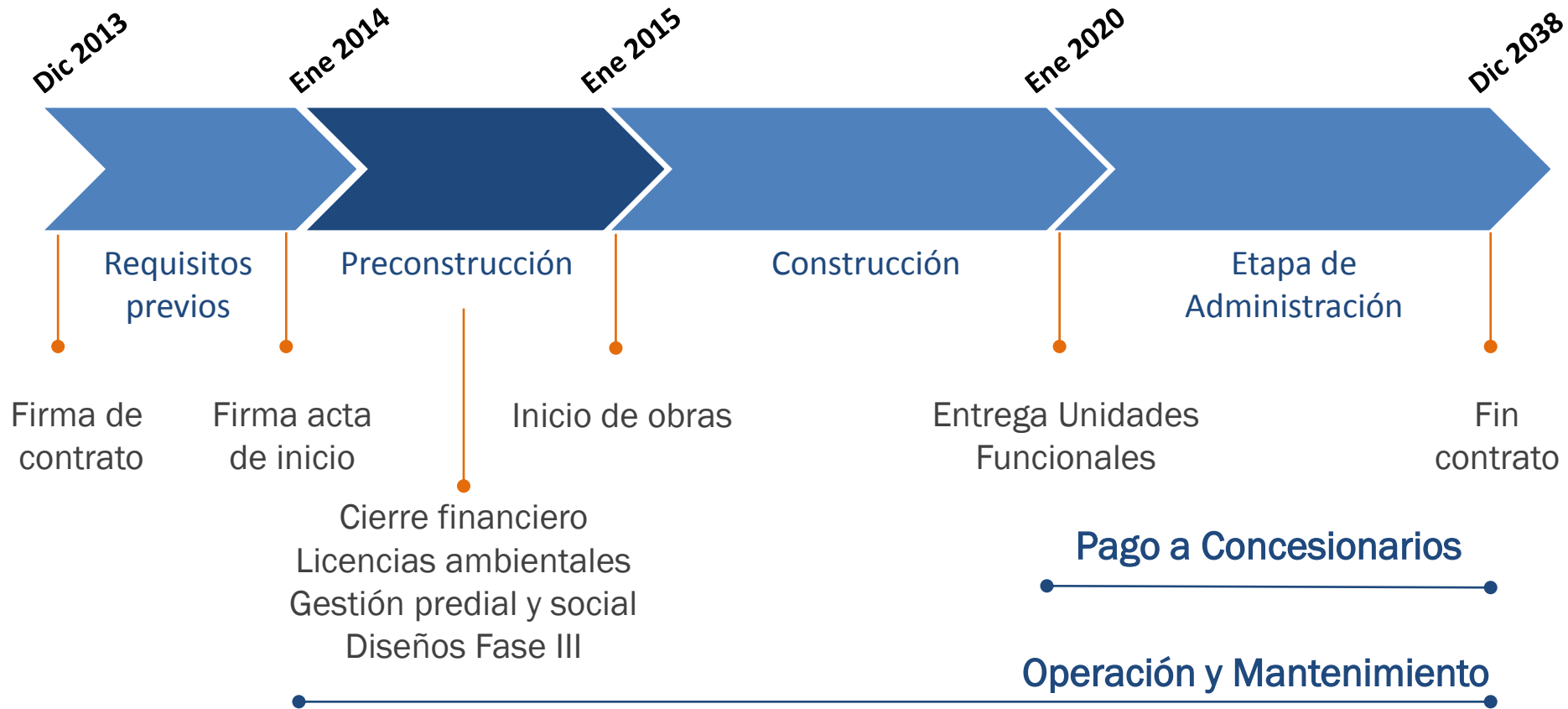
Departamento	Municipio	Población*
Antioquia	Zaragoza	27.279
	Caucasia	101.788
	Remedios	23.599
	Segovia	37.572
	El Bagre	65.342

* Fuente: Páginas web oficiales de cada Municipio

Proceso de selección



Cronograma contrato tipo



Más información del proceso



www.autopistasprosperidad.com

www.ani.gov.co



Autopistas
Para la Prosperidad

MUCHAS GRACIAS



MinTransporte
Ministerio de Transporte

