

Palmira, 10 de enero de 2025
CS-RDV-009144
Al responder citar este radicado

Señores
HEREDEROS DETERMINADOS Y/O INDETERMINADOS DE MIGUEL ÁNGEL PAREDES
HEREDEROS DETERMINADOS Y/O INDETERMINADOS DE MANUEL JOSÉ PAREDES
Propietarios
Carrera 28 No. 44-76
Ciudad

REF. Contrato de Concesión bajo el Esquema de APP 001 de 2021 celebrado entre la Agencia Nacional de infraestructura y la Concesionaria Rutas del Valle S.A.S.

Asunto: Notificación por Aviso de la Oferta Formal de Compra No. CS-RDV-008588 del 12 de diciembre de 2024 – Predio No. NMVVCACP_UF1_077.

Respetados Señores,

Teniendo en cuenta que mediante oficio de citación No. CS-RDV-008708 de fecha 17 de diciembre de 2024, emitido por la **CONCESIONARIA RUTAS DEL VALLE S.A.S.**, se les instó a comparecer a notificarse personalmente de la Oferta Formal de Compra No. **CS-RDV-008588 de fecha doce (12) de diciembre de 2024**, por la cual se dispone la adquisición de un área de terreno que hace parte del predio ubicado en la carrera 28 No. 44-76 y sus mejoras para la ejecución del Proyecto Nueva Malla Vial del Valle del Cauca – Corredor Accesos Cali y Palmira, y que la citación fue enviada a través de la empresa de correo certificado INTER RAPIDISIMO S.A., mediante la Guía No. 700145825212 el 18 de diciembre de 2024 a la dirección registrada del predio y se certificó como entregado el 19 de diciembre de 2024; y así mismo, fue fijada por el término de cinco (05) días hábiles en la página web de la Concesionaria (<https://rutasdelvalle.co/avisos/>), en la cartelera de la oficina de atención al usuario de la CONCESIONARIA RUTAS DEL VALLE S.A.S., ubicada en el Km 14+400 Recta Cali-Palmira entrada al CIAT Palmira y en la página web de la Agencia Nacional de Infraestructura - ANI (<https://www.ani.gov.co/citaciones-y-notificaciones-por-aviso>) el día veintiséis (26) de diciembre de 2024, desfijándose el día dos (02) de enero de 2025, sin que a la fecha se haya podido surtir la notificación personal a los **HEREDEROS DETERMINADOS Y/O INDETERMINADOS DE MIGUEL ÁNGEL PAREDES** y a los **HEREDEROS DETERMINADOS Y/O INDETERMINADOS DE MANUEL JOSÉ PAREDES**, se procede a surtir la debida **NOTIFICACIÓN POR AVISO** en cumplimiento a lo dispuesto en el inciso 1º del artículo 69 del Código de Procedimiento Administrativo y de lo Contencioso Administrativo así:

AVISO

La **AGENCIA NACIONAL DE INFRAESTRUCTURA-ANI**, a través de la **CONCESIONARIA RUTAS DEL VALLE S.A.S.**, expidió la Oferta Formal de Compra contenida en el oficio No. **CS-RDV-008588 de fecha doce (12) de diciembre de 2024** por la cual se *“requiere adquirir un área de terreno que hace parte del predio ubicado en la carrera 28 No. 44-76, municipio de Palmira, departamento del Valle del Cauca, identificado con la cédula catastral 765200102000009570023000000000 y matrícula inmobiliaria número 378-22337 de la Oficina de Registro de Instrumentos Públicos de Palmira”*.



Concesionaria

Rutas del Valle

Contra la Oferta Formal de Compra No. CS-RDV-008588 de fecha doce (12) de diciembre de 2024 no procede ningún recurso en sede administrativa de conformidad con lo dispuesto en el inciso 4 del artículo 61 de la Ley 388 de 1997 y el artículo 75 del Código de Procedimiento Administrativo y de lo Contencioso Administrativo.

Se publicará la NOTIFICACIÓN POR AVISO por el término de cinco (05) días en la cartelera de la oficina de atención al usuario de la CONCESIONARIA RUTAS DEL VALLE S.A.S., ubicada en el Km 14+400 Recta Cali-Palmira entrada al CIAT Palmira, en la página web de la Agencia Nacional de Infraestructura - ANI y de la Concesionaria, la cual se considerará surtida al finalizar **el día siguiente al del retiro de este aviso.**

Es de indicarse que en el oficio de citación No. CS-RDV-008708 de fecha 17 de diciembre de 2024, emitido por la Concesionaria Rutas del Valle S.A.S., se les informó las condiciones de modo, tiempo y lugar para efectuar la respectiva notificación personal.

Con el presente aviso se publica: copia de la Oferta Formal de Compra **CS-RDV-008588 de fecha doce (12) de diciembre de 2024**, copia de la Ficha Predial No. **NMVVCACP_UF1_077** de fecha veinticinco (25) de julio de 2024 y del plano topográfico de la faja de terreno a adquirir, copia del Certificado de Uso del Suelo de fecha diecinueve (19) de junio de 2024, copia del Avalúo Comercial Corporativo elaborado por la LONJA DE PROPIEDAD RAÍZ DE CALI Y VALLE DEL CAUCA, de fecha tres (03) de octubre de 2024 y las normas que regulan la adquisición predial por motivos de utilidad pública relativas a la enajenación voluntaria y expropiación.

FIJADO EN UN LUGAR VISIBLE DE LA OFICINA DE ATENCIÓN AL USUARIO DE LA CONCESIONARIA RUTAS DEL VALLE S.A.S., EN LA PÁGINA WEB DE LA AGENCIA NACIONAL DE INFRAESTRUCTURA - ANI Y DE LA CONCESIONARIA RUTAS DEL VALLE S.A.S.

FIJADO EL 14 de enero de 2025 A LAS 7:00 A.M.

DESIJADO EL 20 de enero de 2025 A LAS 05:30 P.M.

Cordialmente,

LINA MARCELA ALBARRACÍN L.

Directora Predial

Copia: N/A

Anexos: Copia de la Oferta Formal de Compra
Copia Ficha y Plano Predial
Copia del Certificado de Uso de Suelo
Copia del Avalúo de la Lonja de Propiedad Raíz de Cali y Valle del Cauca
Copia Normas que regulan la adquisición predial por motivos de utilidad publica

Elaboró SBL

Revisó LMAL/AOI



**Viglado
SuperTransporte**

Av. Cra 9 # 113-52 Torres Unidas 2
Ofc. 1703-1704 Bogotá
Km 14 Recta Cali-Palmira entrada al CIAT Palmira
Página web: www.rutasdelvalle.co
contactenos@rutasdelvalle.co

Página 2 de 2



Concesionaria

Rutas del Valle

Palmira, 12 de diciembre de 2024

CS-RDV-008588

Al responder citar este radicado

Señores

HEREDEROS DETERMINADOS Y/O INDETERMINADOS DE MIGUEL ÁNGEL PAREDES

HEREDEROS DETERMINADOS Y/O INDETERMINADOS DE MANUEL JOSÉ PAREDES

Propietarios

LUIS FERNANDO ZULUAGA IZQUIERDO

Poseedor con tradición incompleta en Falsa Tradición

Carrera 28 No. 44-76

Ciudad

REF. Contrato de concesión bajo el Esquema de APP 001 de 2021 celebrado entre la Agencia Nacional de infraestructura y la Concesionaria Rutas del Valle S.A.S.

ASUNTO: Oferta Formal de Compra de un área de terreno que hace parte del predio ubicado en la carrera 28 No. 44-76, municipio de Palmira, departamento del Valle del Cauca, identificado con la cédula catastral 765200102000009570023000000000 y matrícula inmobiliaria número 378-22337 de la Oficina de Registro de Instrumentos Públicos de Palmira predio NMVVCACP_UF1_077.

Respetados señores,

El 09 de junio del 2021, la Agencia Nacional de Infraestructura suscribió el Contrato de Concesión bajo el esquema de APP No. 001 del 2021 con la Concesionaria Rutas del Valle S.A.S., cuyo objeto principal es la “(...) *financiación, elaboración de estudios y diseños definitivos, gestión ambiental, gestión predial, gestión social, construcción, rehabilitación, operación y mantenimiento del proyecto Nueva Malla Vial del Valle del Cauca – Corredor Accesos Cali y Palmira (...)*”, y de esta manera mejorar la conexión vial en los departamentos del Valle del Cauca y Cauca, y la accesibilidad al municipio de Palmira y el distrito de Santiago de Cali.

El 1° de septiembre del 2021 fue suscrita el Acta de Inicio del Proyecto entre la Agencia Nacional de Infraestructura y la Concesionaria Rutas del Valle S.A.S.

El Proyecto Nueva Malla Vial del Valle del Cauca – Corredor Accesos Cali y Palmira fue el primer proyecto en ser adjudicado dentro de las Concesiones del Bicentenario-5G.



**Viglado
SuperTransporte**

Av. Cra 9 # 113-52 Torres Unidas 2

Ofc. 1703-1704 Bogotá

Km 14 Recta Cali-Palmira entrada al CIAT Palmira

Página web: www.rutasdelvalle.co

contactenos@rutasdelvalle.co

Página 1 de 6



Concesionaria

Rutas del Valle

El artículo 19 de la Ley 1682 de 2013, determina los motivos de declaratoria de utilidad pública e interés social para la adquisición de inmuebles, así: “(...) **ARTÍCULO 19. Definir como un motivo de utilidad pública e interés social la ejecución y/o desarrollo de proyectos de infraestructura del transporte a los que se refiere esta ley, así como el desarrollo de las actividades relacionadas con su construcción, mantenimiento, rehabilitación o mejora, quedando autorizada la expropiación administrativa o judicial de los bienes e inmuebles urbanos y rurales que se requieran para tal fin, de conformidad con el artículo 58 de la Constitución Política (...).**”

En consideración a que el Proyecto Nueva Malla Vial del Valle del Cauca – Corredor Accesos Cali y Palmira, cumple los presupuestos establecidos en las normas constitucionales y legales vigentes para ser declarado de utilidad pública e interés social, la Agencia Nacional de Infraestructura expidió la Resolución No. 20202000012205 del 8 de septiembre de 2020 “(...) **Por medio de la cual se declara de utilidad pública e interés social un Proyecto de Infraestructura Vial (...).**”

En cumplimiento de lo dispuesto en el literal (e) de la sección 4.3 de la Parte General del Contrato de Concesión en referencia, la Concesionaria Rutas del Valle S.A.S. es la delegada por la Agencia Nacional de Infraestructura para actuar en su nombre y representación para las gestiones prediales en el marco del objeto del contrato. Tal delegación es viable efectuarla respecto de los particulares, pudiendo actuar estos en nombre del Estado de conformidad con lo señalado en el artículo 34 de la Ley 105 de 1993, al señalar: “(...) **ARTÍCULO 34. ADQUISICIONES DE PREDIOS. En la adquisición de predios para la construcción de obras de infraestructura de transporte, la entidad estatal concedente podrá delegar esta función, en el concesionario o en un tercero. Los predios adquiridos figurarán a nombre de la entidad pública (...).**”

Para la ejecución del Proyecto Nueva Malla Vial del Valle del Cauca – Corredor Accesos Cali y Palmira, la Agencia Nacional de Infraestructura a través de su delegataria Concesionaria Rutas del Valle SAS requiere adquirir un área de terreno que hace parte del predio ubicado en la carrera 28 No. 44-76, municipio de Palmira, departamento del Valle del Cauca, identificado con la cédula catastral 765200102000009570023000000000 y matrícula inmobiliaria número 378-22337 de la Oficina de Registro de Instrumentos Públicos de Palmira, propiedad de **MIGUEL ANGEL PAREDES¹, MANUEL JOSE PAREDES², y LUIS FERNANDO ZULUAGA IZQUIERDO**, Poseedor con tradición incompleta en Falsa Tradición, de conformidad con el estudio de títulos realizado por la Concesionaria Rutas del Valle SAS.

Según la Ficha Predial **NMVVCACP_UF1_077** de 25 de julio de 2024, elaborada por la Concesionaria Rutas del Valle SAS, el área de terreno requerida es de **165.12 m2**, comprendida dentro de las abscisas **INICIAL K0+234.74 Km – FINAL K0+246.27 km** y los

¹ Fallecido desde el 27 de agosto de 1980 según Sentencia No. 0216 del 03 de noviembre de 1981 proferida por el Juzgado Cuarto (04) Civil Municipal de Palmira, razón por la cual, la presente Oferta Formal de Compra se dirige a sus herederos determinados y/o indeterminados.

² Fallecido desde el 18 de septiembre de 1975 según Sentencia No. 47 del 22 de abril de 1981 proferida por el Juzgado Quinto (05) Civil Municipal de Palmira.



**Viglado
SuperTransporte**

Av. Cra 9 # 113-52 Torres Unidas 2
Ofc. 1703-1704 Bogotá
Km 14 Recta Cali-Palmira entrada al CIAT Palmira
Página web: www.rutasdelvalle.co
contactenos@rutasdelvalle.co

Página 2 de 6



Concesionaria

Rutas del Valle

siguientes linderos específicos: Por el Norte: Linda con (1-5) JUAN CAMILO REYES GUTIÉRREZ (Poseedor con tradición incompleta en Falsa Tradición) Y OTROS en longitud de 15,17 m. Por el Sur: Linda con (7-11) FANNY CLAVIJO DE HERRERA en longitud de 14,68 m. Por el Oriente: Linda con (5-7) LUIS FERNANDO ZULUAGA IZQUIERDO (Poseedor con tradición incompleta en Falsa Tradición) Y OTROS (MISMO PREDIO) en longitud de 11,02 m. Por el Occidente: Linda con (11-1) CARRERA 28 en longitud de 11,66 m.

El precio ofertado por la **AGENCIA NACIONAL DE INFRAESTRUCTURA – ANI** para la adquisición del predio descrito anteriormente de acuerdo con lo establecido en el Avalúo Comercial con Comité Técnico elaborado por la Lonja de Propiedad Raíz de Cali y Valle del Cauca de fecha 3 de octubre de 2024 y en concordancia con lo contemplado en el Art. 13 de la Ley 9 de 1989, el Art. 61 de la Ley 388 de 1997 y su Decreto Reglamentario No. 1420 del 24 de Julio de 1998, la Ley 1682 de 2013, la Ley 1742 de 2014, la Ley 1882 de 2018, la Resolución 620 del 2008 del IGAC, la Resolución 898 de 2014 del IGAC y demás normas concordantes, es la suma de **DOSCIENTOS TREINTA Y DOS MILLONES OCHOCIENTOS OCHENTA Y UN MIL SEISCIENTOS TREINTA Y TRES PESOS (\$232.881.633) MONEDA CORRIENTE**, discriminado de la siguiente manera:

DESCRIPCIÓN	ÁREA / CANTIDAD	UN.	VR UNITARIO	VR TOTAL
Terreno área requerida				
Unidad fisiográfica 1	165,12	m²	\$ 1.190.901	\$ 196.641.573
Construcciones anexas				
Construcción C1	26,69	m²	\$ 642.000	\$ 17.134.980
Construcción C2	35,64	m²	\$ 241.000	\$ 8.589.240
Mejora M1	18,43	m²	\$ 50.000	\$ 921.500
Mejora M2	15,26	m²	\$ 319.000	\$ 4.867.940
Mejora M3	18,88	m²	\$ 212.000	\$ 4.002.560
Mejora M4	16,24	m²	\$ 16.000	\$ 259.840
Mejora M5	1	und	\$ 420.000	\$ 420.000
Mejora M6	1	und	\$ 44.000	\$ 44.000
TOTAL AVALÚO COMERCIAL				\$ 232.881.633

En correspondencia con la Ley 1742 de 2014, el precio de adquisición en la presente etapa de enajenación voluntaria corresponde al valor comercial determinado por la Lonja contratada de conformidad con las normas, métodos, parámetros, criterios y procedimientos fijados por el Instituto Geográfico Agustín Codazzi – IGAC. Así mismo, el valor comercial del predio objeto de Oferta Formal de Compra se determinó teniendo en cuenta la reglamentación urbanística municipal vigente, la relación con el inmueble a adquirir y su destinación económica.

Dentro del Avalúo Comercial con Comité Técnico antes mencionado se encuentra incluida la indemnización por concepto de daño emergente, correspondiente a los **derechos**



**Vigilado
SuperTransporte**

Av. Cra 9 # 113-52 Torres Unidas 2
Ofc. 1703-1704 Bogotá
Km 14 Recta Cali-Palmira entrada al CIAT Palmira
Página web: www.rutasdelvalle.co
contactenos@rutasdelvalle.co

Página 3 de 6



notariales y de registro³ contemplados en la Resolución No. 898 del 2015 expedida por el Instituto Geográfico Agustín Codazzi – IGAC y las demás normas que la modifiquen o la complementen, por valor de **\$2.944.900**, los cuales serán reconocidos en caso de ser aceptada la presente Oferta Formal de Compra y se suscriba la respectiva escritura pública de compraventa de transferencia del derecho real de dominio a nombre de la Agencia Nacional de Infraestructura.

Igualmente, la Lonja de Propiedad Raíz de Cali y Valle del Cauca procedió a realizar el cálculo de las indemnizaciones que comprende el **daño emergente**⁴ y el **lucro cesante**⁵, en cumplimiento del ordenamiento jurídico que regula la materia, entre otros, la Resolución IGAC 898 de 2014, y los documentos aportados por ustedes para tal fin; la destinación de estos recursos es específica y se debe invertir conforme su motivación y los fines objeto de reconocimiento, tal y como quedó establecido en el Avalúo Comercial con Comité Técnico; estas indemnizaciones se discriminan de la siguiente manera:

Indemnizaciones Económicas:

1. DAÑO EMERGENTE	
ÍTEM	SUBTOTAL
1.1 Gastos de notariado y registro	\$ 0
1.2 Gastos por desmonte, embalaje, traslado y montaje de bienes muebles	\$ 0
1.3 Gastos por desconexión de servicios públicos	\$ 4.644.161
1.4 Gastos por arrendamiento y/o almacenamiento provisional	\$ 0
1.5 Gastos por impuesto predial	\$ 0
1.6 Gastos por adecuación de áreas remanentes	\$ 0
1.7 Gastos por perjuicios derivados de terminación de contratos	\$ 28.800.000
TOTAL DAÑO EMERGENTE	\$ 33.444.161
2. LUCRO CESANTE	
2.1 Pérdida de utilidad por renta (arrendamiento o aparcería)	\$ 26.734.044
2.2 Pérdida de utilidad por otras actividades económicas	\$ 0
TOTAL LUCRO CESANTE	\$ 26.734.044
3. INDEMNIZACIÓN	
TOTAL INDEMNIZACIÓN	\$ 60.178.205
Son: Sesenta millones ciento setenta y ocho mil doscientos cinco pesos moneda corriente	
OBSERVACIONES	
El presente informe complementa el Avalúo Comercial elaborado en la fecha	3/10/2024
por solicitud directa del concesionario RUTAS DEL VALLE, mediante oficio de fecha	26/09/2024

³ Referente a este concepto en el Instructivo denominado Protocolo para Avalúos Urbanos Proyectos 5G, realizado por la AGENCIA NACIONAL DE INFRAESTRUCTURA, se indica: “En aras de buscar dar agilidad al proceso de adquisición de predios y preservar los recursos públicos, se deberá cancelar directamente a la Notarías y a las Oficinas de Registro de Instrumentos Públicos los valores correspondientes al concepto de Notariado y Registro de la enajenación voluntaria.

Dicho concepto no se incluirá en el encargo valuatorio, por lo que se deberá comunicar en la Oferta de Compra al vendedor, que lo correspondiente a los derechos notariales y de registro serán asumidos por el comprador”.

⁴ De acuerdo con definición Art. 3 Resolución IGAC 898 de 2014: “Perjuicio o pérdida asociada al proceso de adquisición predial”.

⁵ De acuerdo con definición Art 3 Resolución IGAC 898 de 2014: “Ganancia o provecho dejada de percibir por el término de seis (6) meses como máximo, por los rendimientos reales del inmueble objeto de adquisición”.





Concesionaria

Rutas del Valle

De conformidad con lo previsto por los artículos 23 y 37 de la ley 1682 de 2013, la indemnización está compuesta por el daño emergente y el lucro cesante que se causen en el marco del proceso de adquisición⁶.

El Procedimiento aplicable para la adquisición de la franja de terreno, se realizará a través de enajenación voluntaria directa según los términos de que trata el Capítulo III de la Ley 9 de 1989 y el Capítulo VII de la Ley 388 de 1997, la Ley 1682 de 2013 modificada por la Ley 1742 de 2014 y la Ley 1882 de 2018, la Resolución No. 620 del 2008 del IGAC, Resolución 898 de 2014 del IGAC, y demás normas concordantes.

Por lo anterior, y con el fin de continuar los trámites de enajenación voluntaria, es necesario conocer como primer paso de la negociación, su decisión (aceptándola o rechazándola) dentro de los quince (15) días hábiles siguientes a la notificación⁷ de la presente Oferta Formal de Compra, la cual se surtirá en los términos establecidos en los Arts. 66, 67, 68, 69 y 73 del Código de Procedimiento Administrativo y de lo Contencioso Administrativo.

Notificada la oferta formal de compra de los inmuebles sobre los que recaiga la declaratoria de utilidad pública o de interés social, e inscrita dicha oferta en el respectivo Certificado de Libertad Tradición, los mismos no podrán ser objeto de ninguna limitación al dominio. El registrador se abstendrá de efectuar la inscripción de actos, limitaciones, gravámenes, medidas cautelares o afectaciones al dominio sobre aquellos.

Se entenderá que usted renuncia a la negociación directa cuando:

- a) Guarde silencio sobre la oferta de negociación directa.
- b) Dentro del plazo para aceptar o rechazar la oferta no se logre acuerdo.
- c) No suscriba la escritura o la promesa de compraventa respectiva en los plazos fijados en la ley por causas imputables a usted.

Será obligación legal de la Agencia Nacional de Infraestructura iniciar el proceso de expropiación vía judicial, si transcurridos treinta (30) días hábiles después de la notificación de la Oferta Formal de Compra, no se ha llegado a un acuerdo formal para la enajenación voluntaria, contenido en un contrato de promesa de compraventa y/o escritura pública.

Contra la presente comunicación no procede recurso alguno, de conformidad con lo dispuesto en el Art. 61 de la Ley 388 de 1997 y el Art. 75 del Código de Procedimiento Administrativo y de lo Contencioso Administrativo.

Solicitud de Permiso de Intervención Voluntaria:

Con fundamento en el artículo 11 de la ley 1882 de 2018, modificatorio del artículo 27 de la ley 1682 de 2013, se le solicita otorgar Permiso de Intervención Voluntaria del área de terreno objeto del presente acto administrativo, con el fin que la Concesionaria Rutas del Valle SAS pueda intervenirla constructivamente para fines del Proyecto Nueva Malla Vial del Valle del Cauca – Corredor Accesos Cali y Palmira; garantizándose el cumplimiento del

⁶ Artículo 16, Resolución 898 de 2014

⁷ Una vez notificada la presente Oferta Formal de Compra se entenderá iniciada la etapa de enajenación voluntaria.



Concesionaria

Rutas del Valle

proceso de enajenación voluntaria y expropiación judicial. El citado artículo textualmente expresa:

“(...) Permiso de intervención voluntario. Mediante documento escrito suscrito por la entidad y el titular inscrito en el folio de matrícula el poseedor regular o los herederos determinados del bien, podrá pactarse un permiso de intervención voluntario del inmueble objeto de adquisición o expropiación. El permiso será irrevocable una vez se pacte.

Con base en el acuerdo de intervención suscrito, la entidad deberá iniciar el proyecto de infraestructura de transporte.

*Lo anterior, sin perjuicio de los derechos de terceros sobre el inmueble los cuales no surtirán afectación o detrimento alguno con el permiso de intervención voluntaria, así como el deber del responsable del proyecto de infraestructura de transporte de continuar con el proceso de enajenación voluntaria, expropiación administrativa o judicial, según corresponda.
(...)”.*

Acompaño para su conocimiento, copia de los siguientes documentos:

- Ficha técnica predial de fecha 25 de julio de 2024.
- Plano topográfico de fecha 25 de julio de 2024.
- Informe de Avalúo Comercial con Comité Técnico de fecha 3 de octubre de 2024.
- Uso de Suelo.
- Normas relativas a la enajenación voluntaria y expropiación.

Agradezco la atención que le brinde a la presente.

Atentamente,

PAULO FRANCO GAMBOA

Gerente General

Concesionaria Rutas del Valle SAS



Delegataria de la Agencia Nacional de Infraestructura

Copia: N.A

Anexo: Los documentos previamente enunciados y enlistados

Elaboró: LMAL

Revisó: AOI

 		SISTEMA INTEGRADO DE GESTIÓN		CÓDIGO	GCSP-F-185
PROCESO		GESTIÓN CONTRACTUAL Y SEGUIMIENTO DE PROYECTOS DE INFRAESTRUCTURA DE TRANSPORTE		VERSIÓN	002
FORMATO		FICHA PREDIAL		FECHA	6/02/2020

PROYECTO DE CONCESIÓN	NUEVA MALLA VIAL DEL VALLE DEL CAUCA – CORREDOR ACCESOS CALI Y PALMIRA		UNIDAD FUNCIONAL	1	
CONTRATO No.:	CONTRATO DE CONCESIÓN BAJO EL ESQUEMA DE APP No 001 DE 2021				
PREDIO No.	NMVVCACP UF1_077		SECTOR O TRAMO	VERSALLES	
ABSC. INICIAL	<0+234,74 Km		MARGEN	Izquierda	
ABSC. FINAL	<0+246,27 Km		LONGITUD EFECTIVA	11,53	

NOMBRE DEL PROPIETARIO(S) DEL PREDIO	CEDULA	16.254.085	MATRICULA INMOBILIARIA	378-22337
LUIS FERNANDO ZULUAGA IZQUIERDO (Poseedor con tradición incompleta en Falsa Tradición) Y OTROS.	DIRECCION / EMAIL.			
	DIRECCION DEL PREDIO	Carrera 28 # 44- 76	CEDULA CATASTRAL	765200102000009570023000000000

VEREDA/BARRIO:	VERSALLES	CLASIFICACION DEL SUELO	URBANO	LINDEROS	LONGITUD	COLINDANTES
MUNICIPIO:	PALMIRA		COMERCIAL	NORTE	15,17	(1-5) JUAN CAMILO REYES GUTIERREZ (Poseedor con tradición incompleta en Falsa Tradición) Y OTROS.
DPTO:	VALLE DEL CAUCA	ACTIVIDAD ECONOMICA DEL PREDIO		SUR	14,68	(7-11) FANNY CLAVIJO DE HERRERA.
Predio requerido para:	INTERSECCION	TOPOGRAFIA	0 - 7 % Plana	ORIENTE	11,02	(5-7) LUIS FERNANDO ZULUAGA IZQUIERDO (Poseedor con tradición incompleta en Falsa Tradición) Y OTROS (MISMO PREDIO).
				OCIDENTE	11,66	(11-1) CARRERA 28.

INVENTARIO DE CULTIVOS Y ESPECIES				ITEM	DESCRIPCION DE LAS CONSTRUCCIONES	CANTIDAD	UNID	
DESCRIPCION	CANT	DENS	UN					
				C1	Construcción con columnas en concreto, reforzadas con columnas metálicas, vigas metálicas y muros en ladrillo revocado estucado y pintado y estructura metálica y malla electrosoldada, cubierta en láminas de asbesto cemento sobre estructura metálica con rejilla metálica de seguridad y lamina en PVC, piso en concreto y baldosa, funciona como local con zona de cocina con mesón en concreto enchapado, lavaplatos en aluminio y enchape de pared, con enchape metálico en la parte de la cocina y campana, un baño con poceta prefabricada, cuenta con una puerta en madera y un portón en estructura metálica y malla electrosoldada. Edad: 8 años, E.C: Bueno.	26,69	m2	
				C2	Construcción con vigas y columnas en concreto, muros en ladrillo revocado, estucado y pintado, cubierta en estructura en madera, caña l rava y teja de barro tipo española, piso en concreto y baldosa, funciona como casa con dos habitaciones con cielo falso en madera, sala comedor con cielo falso en PVC y un baño con muros enchapados, cuenta con puertas y ventanas metálicas, Edad: 45 años, E.C: regular.	35,64	m2	
				TOTAL AREA CONSTRUIDA			62,33	m²

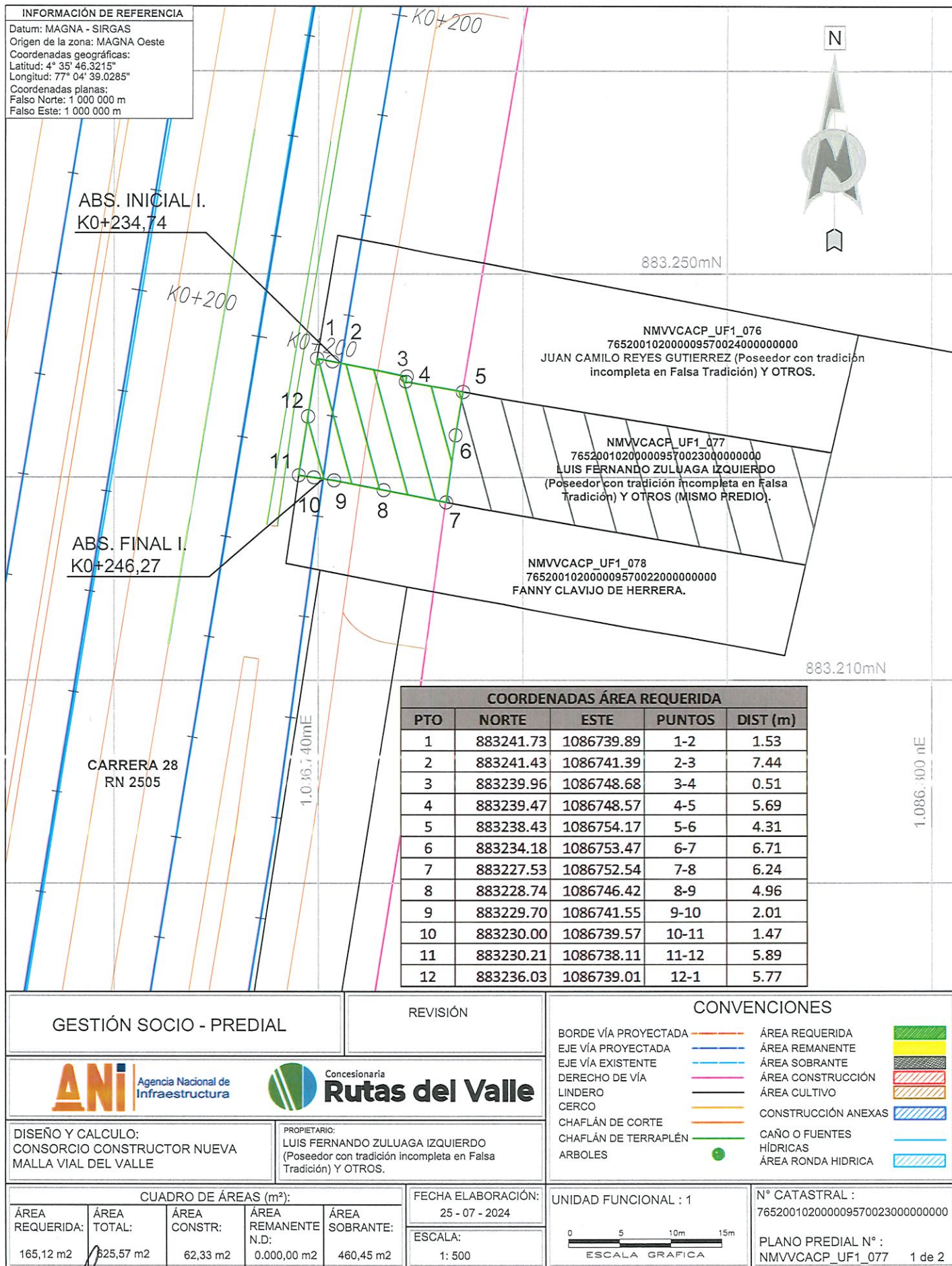
ITEM	DESCRIPCION DE LAS CONSTRUCCIONES ANEXAS	CANTIDAD	UNID
M1	Construcción en estructura metálica, guadua y malla electrosoldada, cubierta en estructura en guadua y teja de zinc, piso en concreto, con muros en ladrillo a la vista, funciona como bodega con un baño, cuenta con puerta metálica y portón en estructura metálica y malla electrosoldada, Edad: 45 años, E.C: Regular.	18,43	m2
M2	Enramada con parales metálicos, cubierta en estructura metálica y lamina de PVC, piso en concreto y baldosa, Edad: 8 años, E.C: Buena.	15,26	m2
M3	Enramada con parales metálicos, piso en concreto y cubierta en estructura metálica y láminas de zinc, Edad: 10 años, E.C: Regular.	18,88	m2
M4	Piso en concreto, Edad: 45 años, E.C: Regular.	16,24	m2
M5	Portón de dos alas en estructura metálica y lamina metálica de 3.62*2.30 m, Edad: 45 años, E.C: Regular.	1	und
M6	Estructura metálica que funciona como antena de altura 5 m, Edad: 45 años, E.C: Buena.	1	und

Tiene el inmueble licencia urbanística, Urbanización, parcelación, subdivisión, construcción, Intervención, Espacio Público?	SI/NO	NO
Tiene el inmueble registro de Propiedad Horizontal LEY 675 DE 2001?	SI/NO	NO
Tiene el inmueble aprobado plan parcial en el momento del levantamiento de la Ficha Predial?	SI/NO	NO
Aplica Informe de análisis de Área Remanente?	SI/NO	NO
Tiene el área requerida afectación por servidumbres?	SI/NO	NO
Tiene el área requerida afectación por área protegida?, ronda hídrica?	SI/NO	NO

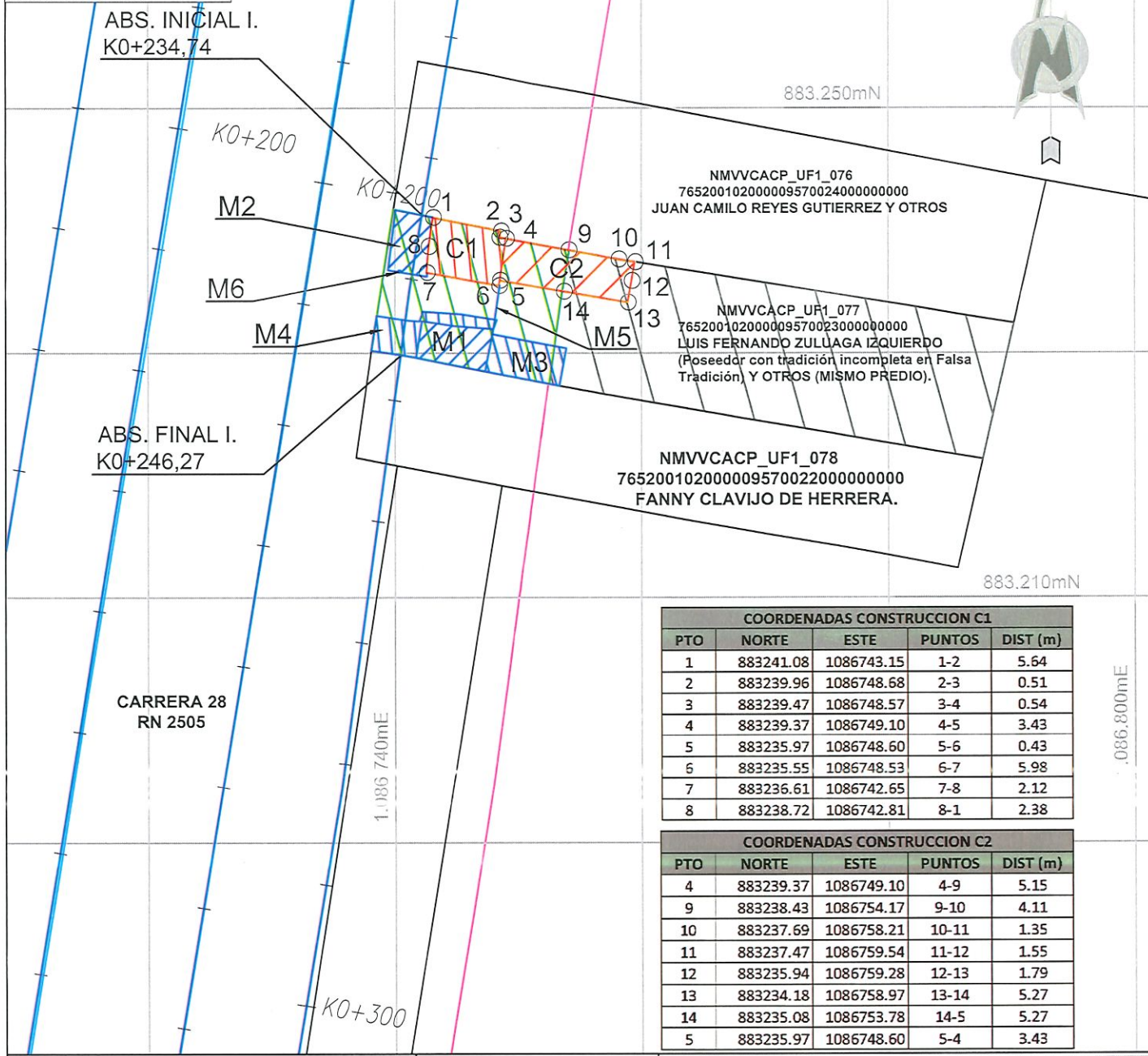
FECHA DE ELABORACIÓN	25-jul.-24
Elaboró:	JENUS A. RUIZ PEREZ M.P. 54502-034906 NTS COPNIA
Revisó y Aprobó:	<i>[Firma]</i> 1052 02-37892

ÁREA TOTAL PREDIO	625,57	m²
ÁREA REQUERIDA POR DISEÑO	165,12	m²
ÁREA REMANENTE	0,00	m²
TOTAL ÁREA REQUERIDA	165,12	m²
ÁREA SOBRANTE	460,45	m²

OBSERVACIONES:



INFORMACIÓN DE REFERENCIA
Datum: MAGNA - SIRGAS
Origen de la zona: MAGNA Oeste
Coordenadas geográficas:
Latitud: 4° 35' 46.3215"
Longitud: 77° 04' 39.0285"
Coordenadas planas:
Falso Norte: 1 000 000 m
Falso Este: 1 000 000 m



COORDENADAS CONSTRUCCION C1				
PTO	NORTE	ESTE	PUNTOS	DIST (m)
1	883241.08	1086743.15	1-2	5.64
2	883239.96	1086748.68	2-3	0.51
3	883239.47	1086748.57	3-4	0.54
4	883239.37	1086749.10	4-5	3.43
5	883235.97	1086748.60	5-6	0.43
6	883235.55	1086748.53	6-7	5.98
7	883236.61	1086742.65	7-8	2.12
8	883238.72	1086742.81	8-1	2.38

COORDENADAS CONSTRUCCION C2				
PTO	NORTE	ESTE	PUNTOS	DIST (m)
4	883239.37	1086749.10	4-9	5.15
9	883238.43	1086754.17	9-10	4.11
10	883237.69	1086758.21	10-11	1.35
11	883237.47	1086759.54	11-12	1.55
12	883235.94	1086759.28	12-13	1.79
13	883234.18	1086758.97	13-14	5.27
14	883235.08	1086753.78	14-5	5.27
5	883235.97	1086748.60	5-4	3.43

GESTIÓN SOCIO - PREDIAL

DISEÑO Y CALCULO:
CONSORCIO CONSTRUCTOR NUEVA
MALLA VIAL DEL VALLE

PROPIETARIO:
LUIS FERNANDO ZULUAGA IZQUIERDO
(Poseedor con tradición incompleta en Falsa
Tradición) Y OTROS.

FECHA ELABORACIÓN:
25 - 07 - 2024

ESCALA:
1: 500

REVISIÓN

CONVENCIONES

BORDE VÍA PROYECTADA
EJE VÍA PROYECTADA
EJE VÍA EXISTENTE
DERECHO DE VÍA
LINDERO
CERCO
CHAFLÁN DE CORTE
CHAFLÁN DE TERRAPLÉN
ARBOLES

ÁREA REQUERIDA
ÁREA REMANENTE
ÁREA SOBRANTE
ÁREA CONSTRUCCIÓN
ÁREA CULTIVO
CONSTRUCCIÓN ANEXAS
CAÑO O FUENTES
HÍDRICAS
ÁREA RONDA HIDRICA

CUADRO DE ÁREAS (m²):

ÁREA REQUERIDA:	ÁREA TOTAL:	ÁREA CONSTR:	ÁREA REMANENTE N.D:	ÁREA SOBRANTE:
165,12 m2	625,57 m2	62,33 m2	0.000,00 m2	460,45 m2

UNIDAD FUNCIONAL : 1

ESCALA GRAFICA

N° CATASTRAL :
765200102000009570023000000000

PLANO PREDIAL N° :
NMVVCACP_UF1_077

2 de 2

28-10-2024



Consulta uso del suelo

N° Predial : 76520010209570023000

¿Dudas sobre cómo buscar su actividad económica?,

Revise el listado completo de todas las actividades económicas dado por el DANE: [📄](#)




También puede consultar el listado de actividades económicas en suelo rural: [📄](#)










🔗 Sobre los trámites de plan de implantación y plan de regularización: [📄](#)




















2024-06-19 16:14:03









Código para futuras consultas: 215481429










Quitar	¿Permitido?	Código ó CIU	Descripción	Sector	Uso	Grupo Uso	Condición	Intensidad
	PERMITIDO	0008	Actividades Gestión Riesgo Bomberos	Sector Normativo 23A	Compatible	Equipamientos de Gestión del Riesgo	Requieren Plan de Implantación.	No aplica
	PERMITIDO	8110	Actividades combinadas de apoyo a instalaciones	Sector Normativo 23A	Principal	Servicios Grupo 2	No aplica	No aplica
	PERMITIDO	8211	Actividades combinadas de servicios	Sector Normativo 23A	Principal	Servicios Grupo 2	No aplica	No aplica











Quitar	¿Permitido?	Código ó CIU	Descripción	Sector	Uso	Grupo Uso	Condición	Intensidad
			administrativos de oficina					
	PERMITIDO	6630	Actividades de administración de fondos	Sector Normativo 23A	Principal	Servicios Grupo 2	No aplica	No aplica
	PERMITIDO	7010	Actividades de administración empresarial	Sector Normativo 23A	Principal	Servicios Grupo 2	No aplica	No aplica
	CONDICIONADO	5223	Actividades de aeropuertos, servicios de navegación aérea y demás actividades conexas al transporte aéreo	Sector Normativo 23A	Condicionado	Servicios Grupo 3	Requieren Plan de Implantación.	No aplica
	PERMITIDO	8291	Actividades de agencias de cobranza y oficinas de calificación crediticia	Sector Normativo 23A	Principal	Servicios Grupo 2	No aplica	No aplica
	PERMITIDO	7810	Actividades de agencias de empleo	Sector Normativo 23A	Principal	Servicios Grupo 2	No aplica	No aplica
	PERMITIDO	7820	Actividades de agencias de empleo temporal	Sector Normativo 23A	Principal	Servicios Grupo 2	No aplica	No aplica
	PERMITIDO	6391	Actividades de agencias de noticias	Sector Normativo 23A	Principal	Servicios Grupo 2	No aplica	No aplica
	PERMITIDO	6621	Actividades de agentes y corredores de seguros	Sector Normativo 23A	Principal	Servicios Grupo 2	No aplica	No aplica
	PERMITIDO	8691	Actividades de apoyo diagnóstico	Sector Normativo 23A	Principal	Servicios Grupo 2	No aplica	No aplica










Quitar	¿Permitido?	Código ó CIU	Descripción	Sector	Uso	Grupo Uso	Condición	Intensidad
	PERMITIDO	8692	Actividades de apoyo terapéutico	Sector Normativo 23A	Principal	Servicios Grupo 2	No aplica	No aplica
	PERMITIDO	7110	Actividades de arquitectura e ingeniería y otras actividades conexas de consultoría técnica	Sector Normativo 23A	Principal	Servicios Grupo 2	No aplica	No aplica
	PERMITIDO	8810	Actividades de asistencia social sin alojamiento para personas mayores y discapacitadas	Sector Normativo 23A	Compatible	Equipamientos de Asistencia y Protección Social	Requieren Plan de Implantación.	No aplica
	PERMITIDO	8810	Actividades de asistencia social sin alojamiento para personas mayores y discapacitadas	Sector Normativo 23A	Compatible	Equipamientos de Salud	Requieren Plan de Implantación.	No aplica
	PERMITIDO	9411	Actividades de asociaciones empresariales y de empleadores.	Sector Normativo 23A	Principal	Servicios Grupo 2	No aplica	No aplica
	PERMITIDO	9492	Actividades de asociaciones políticas	Sector Normativo 23A	Principal	Servicios Grupo 2	No aplica	No aplica
	PERMITIDO	9412	Actividades de asociaciones profesionales	Sector Normativo 23A	Principal	Servicios Grupo 2	No aplica	No aplica
	PERMITIDO	9491	Actividades de asociaciones religiosas	Sector Normativo 23A	Principal	Servicios Grupo 2	No aplica	No aplica
	CONDICIONADO	9491	Actividades de asociaciones religiosas	Sector Normativo 23A	Condicionado	Servicios Grupo 4	Requieren Plan de Implantación.	Uno (1) por manzana










Quitar	¿Permitido?	Código ó CIU	Descripción	Sector	Uso	Grupo Uso	Condición	Intensidad
	CONDICIONADO	9491	Actividades de asociaciones religiosas	Sector Normativo 23A	Condicionado	Servicios Grupo 4	Los existentes deberán presentar Plan de Regularización.	No aplica
	PERMITIDO	8730	Actividades de atención en instituciones para el cuidado de personas mayores y/o discapacitadas	Sector Normativo 23A	Compatible	Equipamientos de Asistencia y Protección Social	Requieren Plan de Implantación.	No aplica
	PERMITIDO	8710	Actividades de atención residencial medicalizada de tipo general	Sector Normativo 23A	Compatible	Equipamientos de Asistencia y Protección Social	Requieren Plan de Implantación.	No aplica
	PERMITIDO	8720	Actividades de atención residencial, para el cuidado de pacientes con retardo mental, enfermedad mental y consumo de sustancias psicoactivas	Sector Normativo 23A	Compatible	Equipamientos de Asistencia y Protección Social	Requieren Plan de Implantación.	No aplica
	PERMITIDO	9101	Actividades de bibliotecas y archivos	Sector Normativo 23A	Compatible	Equipamientos Culturales	Requieren Plan de Implantación.	No aplica
	PERMITIDO	8220	Actividades de centros de llamadas (Call center)	Sector Normativo 23A	Principal	Servicios Grupo 2	No aplica	No aplica
	PERMITIDO	9312	Actividades de clubes deportivos	Sector Normativo 23A	Compatible	Equipamientos Recreativos	Requieren Plan de Implantación.	No aplica
	CONDICIONADO	6493	Actividades de compra de cartera o factoring	Sector Normativo 23A	Condicionado	Servicios Grupo 3	Requieren Plan de Implantación.	No aplica











Quitar	¿Permitido?	Código ó CIU	Descripción	Sector	Uso	Grupo Uso	Condición	Intensidad
	PERMITIDO	7020	Actividades de consultoría de gestión	Sector Normativo 23A	Principal	Servicios Grupo 2	No aplica	No aplica
	PERMITIDO	6202	Actividades de consultoría informática y actividades de administración de instalaciones informáticas	Sector Normativo 23A	Principal	Servicios Grupo 2	No aplica	No aplica
	PERMITIDO	6920	Actividades de contabilidad, teneduría de libros, auditoría financiera y asesoría tributaria	Sector Normativo 23A	Principal	Servicios Grupo 2	No aplica	No aplica
	PERMITIDO	6201	Actividades de desarrollo de sistemas informáticos (planificación, análisis, diseño, programación, pruebas)	Sector Normativo 23A	Principal	Servicios Grupo 2	No aplica	No aplica
	PERMITIDO	8030	Actividades de detectives e investigadores privados	Sector Normativo 23A	Principal	Servicios Grupo 2	No aplica	No aplica
	PERMITIDO	8292	Actividades de envase y empaque	Sector Normativo 23A	Principal	Servicios Grupo 2	No aplica	No aplica
	CONDICIONADO	5221	Actividades de estaciones, vías y servicios complementarios para el transporte terrestre	Sector Normativo 23A	Condicionado	Servicios Grupo 3	Requieren Plan de Implantación.	No aplica
	PERMITIDO	5914	Actividades de exhibición de películas	Sector Normativo 23A	Principal	Servicios Grupo 2	No aplica	No aplica










Quitar	¿Permitido?	Código ó CIU	Descripción	Sector	Uso	Grupo Uso	Condición	Intensidad
			cinematográficas y videos					
	PERMITIDO	7420	Actividades de fotografía	Sector Normativo 23A	Principal	Servicios Grupo 2	No aplica	No aplica
	PERMITIDO	5920	Actividades de grabación de sonido y edición de música	Sector Normativo 23A	Principal	Servicios Grupo 2	No aplica	No aplica
	PERMITIDO	9103	Actividades de jardines botánicos, zoológicos y reservas naturales	Sector Normativo 23A	Compatible	Equipamientos Culturales	Requieren Plan de Implantación.	No aplica
	PERMITIDO	9103	Actividades de jardines botánicos, zoológicos y reservas naturales	Sector Normativo 23A	Compatible	Equipamientos Recreativos	Requieren Plan de Implantación.	No aplica
	CONDICIONADO	9200	Actividades de juegos de azar y apuestas	Sector Normativo 23A	Condicionado	Servicios Grupo 4	Los existentes deberán presentar Plan de Regularización.	No aplica
	CONDICIONADO	9200	Actividades de juegos de azar y apuestas	Sector Normativo 23A	Condicionado	Servicios Grupo 4	Requieren Plan de Implantación.	Uno (1) por manzana
	PERMITIDO	8621	Actividades de la práctica médica, sin internación	Sector Normativo 23A	Compatible	Equipamientos de Salud	Requieren Plan de Implantación.	No aplica
	PERMITIDO	8622	Actividades de la práctica odontológica	Sector Normativo 23A	Principal	Servicios Grupo 2	No aplica	No aplica
	PERMITIDO	7911	Actividades de las agencias de viaje	Sector Normativo 23A	Principal	Servicios Grupo 2	No aplica	No aplica











Quitar	¿Permitido?	Código ó CIU	Descripción	Sector	Uso	Grupo Uso	Condición	Intensidad
	PERMITIDO	6614	Actividades de las casas de cambio	Sector Normativo 23A	Principal	Servicios Grupo 2	No aplica	No aplica
	CONDICIONADO	6422	Actividades de las compañías de financiamiento	Sector Normativo 23A	Condicionado	Servicios Grupo 3	Requieren Plan de Implantación.	No aplica
	CONDICIONADO	6424	Actividades de las cooperativas financieras	Sector Normativo 23A	Condicionado	Servicios Grupo 3	Requieren Plan de Implantación.	No aplica
	CONDICIONADO	6421	Actividades de las corporaciones financieras	Sector Normativo 23A	Condicionado	Servicios Grupo 3	Requieren Plan de Implantación.	No aplica
	PERMITIDO	8415	Actividades de los otros órganos de control	Sector Normativo 23A	Compatible	Equipamientos Gubernamentales	Requieren Plan de Implantación.	No aplica
	PERMITIDO	6615	Actividades de los profesionales de compra y venta de divisas	Sector Normativo 23A	Principal	Servicios Grupo 2	No aplica	No aplica
	PERMITIDO	5320	Actividades de mensajería	Sector Normativo 23A	Principal	Servicios Grupo 1	No aplica	No aplica
	PERMITIDO	7912	Actividades de operadores turísticos	Sector Normativo 23A	Principal	Servicios Grupo 2	No aplica	No aplica
	PERMITIDO	9499	Actividades de otras asociaciones n.c.p.	Sector Normativo 23A	Principal	Servicios Grupo 2	No aplica	No aplica
	CONDICIONADO	5629	Actividades de otros servicios de comidas	Sector Normativo 23A	Condicionado	Servicios Grupo 3	Requieren Plan de Implantación.	No aplica

Quitar	¿Permitido?	Código ó CIU	Descripción	Sector	Uso	Grupo Uso	Condición	Intensidad
	PERMITIDO	8130	Actividades de paisajismo y servicios de mantenimiento conexos	Sector Normativo 23A	Principal	Servicios Grupo 2	No aplica	No aplica
	PERMITIDO	9321	Actividades de parques de atracciones y parques temáticos	Sector Normativo 23A	Compatible	Equipamientos Recreativos	Requieren Plan de Implantación.	No aplica
	PERMITIDO	8430	Actividades de planes de seguridad social de afiliación obligatoria	Sector Normativo 23A	Compatible	Equipamientos Gubernamentales	Requieren Plan de Implantación.	No aplica
	PERMITIDO	6020	Actividades de programación y transmisión de televisión	Sector Normativo 23A	Principal	Servicios Grupo 2	No aplica	No aplica
	PERMITIDO	6010	Actividades de programación y transmisión en el servicio de radiodifusión sonora	Sector Normativo 23A	Principal	Servicios Grupo 2	No aplica	No aplica
	CONDICIONADO	5222	Actividades de puertos y servicios complementarios para el transporte acuático	Sector Normativo 23A	Condicionado	Servicios Grupo 3	Requieren Plan de Implantación.	No aplica
	PERMITIDO	3900	Actividades de saneamiento ambiental y otros servicios de gestión de desechos	Sector Normativo 23A	Principal	Servicios Grupo 2	No aplica	No aplica
	PERMITIDO	8010	Actividades de seguridad privada	Sector Normativo 23A	Principal	Servicios Grupo 2	No aplica	No aplica
	PERMITIDO	8020	Actividades de servicios de sistemas	Sector Normativo	Principal	Servicios Grupo 2	No aplica	No aplica









Quitar	¿Permitido?	Código ó CIU	Descripción	Sector	Uso	Grupo Uso	Condición	Intensidad
			de seguridad	23A				
	PERMITIDO	9420	Actividades de sindicatos de empleados	Sector Normativo 23A	Principal	Servicios Grupo 2	No aplica	No aplica
	PERMITIDO	6110	Actividades de telecomunicaciones alámbricas	Sector Normativo 23A	Principal	Servicios Grupo 2	No aplica	No aplica
	PERMITIDO	6120	Actividades de telecomunicaciones inalámbricas	Sector Normativo 23A	Principal	Servicios Grupo 2	No aplica	No aplica
	PERMITIDO	6130	Actividades de telecomunicación satelital	Sector Normativo 23A	Principal	Servicios Grupo 2	No aplica	No aplica
	PERMITIDO	8412	Actividades ejecutivas de la administración pública	Sector Normativo 23A	Compatible	Equipamientos Gubernamentales	Requieren Plan de Implantación.	No aplica
	PERMITIDO	7410	Actividades especializadas de diseño	Sector Normativo 23A	Principal	Servicios Grupo 2	No aplica	No aplica
	CONDICIONADO	6492	Actividades financieras de fondos de empleados y otras formas asociativas del sector solidario	Sector Normativo 23A	Condicionado	Servicios Grupo 3	Requieren Plan de Implantación.	No aplica
	PERMITIDO	6820	Actividades inmobiliarias realizadas a cambio de una retribución o por contrato.	Sector Normativo 23A	Principal	Servicios Grupo 2	No aplica	No aplica
	PERMITIDO	6810	Actividades inmobiliarias realizadas con bienes propios o arrendados	Sector Normativo 23A	Principal	Servicios Grupo 2	No aplica	No aplica








Quitar	¿Permitido?	Código ó CIU	Descripción	Sector	Uso	Grupo Uso	Condición	Intensidad
	PERMITIDO	6910	Actividades jurídicas	Sector Normativo 23A	Principal	Servicios Grupo 2	No aplica	No aplica
	PERMITIDO	69	Actividades jurídicas y de contabilidad.	Sector Normativo 23A	Principal	Servicios Grupo 2	No aplica	No aplica
	PERMITIDO	8411	Actividades legislativas de la administración pública	Sector Normativo 23A	Compatible	Equipamientos Gubernamentales	Requieren Plan de Implantación.	No aplica
	PERMITIDO	9820	Actividades no diferenciadas de los hogares individuales como productores de servicios para uso propio	Sector Normativo 23A	Principal	Servicios Grupo 2	No aplica	No aplica
	PERMITIDO	5310	Actividades postales nacionales	Sector Normativo 23A	Principal	Servicios Grupo 1	No aplica	No aplica
	PERMITIDO	8414	Actividades reguladoras y facilitadoras de la actividad económica	Sector Normativo 23A	Compatible	Equipamientos Gubernamentales	Requieren Plan de Implantación.	No aplica
	PERMITIDO	7500	Actividades veterinarias	Sector Normativo 23A	Principal	Servicios Grupo 2	No aplica	No aplica
	PERMITIDO	8424	Administración de justicia	Sector Normativo 23A	Compatible	Equipamientos Gubernamentales	Requieren Plan de Implantación.	No aplica
	PERMITIDO	6611	Administración de mercados financieros	Sector Normativo 23A	Principal	Servicios Grupo 2	No aplica	No aplica
	CONDICIONADO	5210	Almacenamiento y depósito	Sector Normativo 23A	Condicionado	Servicios Grupo 3	Requieren Plan de Implantación.	No aplica






Quitar	¿Permitido?	Código ó CIU	Descripción	Sector	Uso	Grupo Uso	Condición	Intensidad
	CONDICIONADO	0003	Almacenes por Departamentos	Sector Normativo 23A	Condicionado	Comercio de Alto Impacto (Comercio Grupo 4)	Los existentes deberán presentar Plan de Regularización.	No aplica
	CONDICIONADO	0003	Almacenes por Departamentos	Sector Normativo 23A	Condicionado	Comercio de Alto Impacto (Comercio Grupo 4)	Requieren Plan de Implantación.	No aplica
	CONDICIONADO	5511	Alojamiento en hoteles	Sector Normativo 23A	Condicionado	Servicios Grupo 4	Requieren Plan de Implantación.	Uno (1) por manzana
	PERMITIDO	7722	Alquiler de videos y discos	Sector Normativo 23A	Principal	Servicios Grupo 2	No aplica	No aplica
	PERMITIDO	7721	Alquiler y arrendamiento de equipo recreativo y deportivo	Sector Normativo 23A	Principal	Servicios Grupo 2	No aplica	No aplica
	PERMITIDO	7729	Alquiler y arrendamiento de otros efectos personales y enseres domésticos n.c.p.	Sector Normativo 23A	Principal	Servicios Grupo 2	No aplica	No aplica
	PERMITIDO	7730	Alquiler y arrendamiento de otros tipos de maquinaria, equipo y bienes tangibles n.c.p.	Sector Normativo 23A	Principal	Servicios Grupo 2	No aplica	No aplica
	PERMITIDO	7710	Alquiler y arrendamiento de vehículos automotores	Sector Normativo 23A	Principal	Servicios Grupo 2	No aplica	No aplica
	PERMITIDO	7740	Arrendamiento de propiedad intelectual y productos similares,	Sector Normativo 23A	Principal	Servicios Grupo 2	No aplica	No aplica








Quitar	¿Permitido?	Código ó CIU	Descripción	Sector	Uso	Grupo Uso	Condición	Intensidad
			excepto obras protegidas por derechos de autor					
	PERMITIDO	1610	Aserrado, acepillado e impregnación de la madera	Sector Normativo 23A	Compatible	Industria Liviana Grupo 2	Requieren Plan de Implantación.	No aplica
	CONDICIONADO	6423	Banca de segundo piso	Sector Normativo 23A	Condicionado	Servicios Grupo 3	Requieren Plan de Implantación.	No aplica
	CONDICIONADO	6411	Banco Central	Sector Normativo 23A	Condicionado	Servicios Grupo 3	Requieren Plan de Implantación.	No aplica
	CONDICIONADO	6412	Bancos comerciales	Sector Normativo 23A	Condicionado	Servicios Grupo 3	Requieren Plan de Implantación.	No aplica
	PERMITIDO	6514	Capitalización	Sector Normativo 23A	Principal	Servicios Grupo 2	No aplica	No aplica
	CONDICIONADO	3600	Captación, tratamiento y distribución de agua	Sector Normativo 23A	Condicionado	Servicios Grupo 3	Requieren Plan de Implantación.	No aplica
	CONDICIONADO	5621	Catering para eventos	Sector Normativo 23A	Condicionado	Servicios Grupo 3	Requieren Plan de Implantación.	No aplica
	CONDICIONADO	0002	Centros Comerciales	Sector Normativo 23A	Condicionado	Comercio de Alto Impacto (Comercio Grupo 4)	Los existentes deberán presentar Plan de Regularización.	No aplica
	CONDICIONADO	0002	Centros Comerciales	Sector Normativo 23A	Condicionado	Comercio de Alto Impacto (Comercio Grupo 4)	Requieren Plan de Implantación.	No aplica
	CONDICIONADO	4610	Comercio al por mayor a cambio de	Sector Normativo	Condicionado	Comercio Grupo 3 (Comercio	Requieren Plan de	No aplica







Quitar	¿Permitido?	Código ó CIU	Descripción	Sector	Uso	Grupo Uso	Condición	Intensidad
			una retribución o por contrata	23A		Especializado)	Implantación.	
	CONDICIONADO	4644	Comercio al por mayor de aparatos y equipo de uso doméstico	Sector Normativo 23A	Condicionado	Comercio Grupo 3 (Comercio Especializado)	Requieren Plan de Implantación.	No aplica
	CONDICIONADO	4632	Comercio al por mayor de bebidas y tabaco	Sector Normativo 23A	Condicionado	Comercio Grupo 3 (Comercio Especializado)	Requieren Plan de Implantación.	No aplica
	CONDICIONADO	4643	Comercio al por mayor de calzado	Sector Normativo 23A	Condicionado	Comercio Grupo 3 (Comercio Especializado)	Requieren Plan de Implantación.	No aplica
	CONDICIONADO	4651	Comercio al por mayor de computadores, equipo periférico y programas de informática	Sector Normativo 23A	Condicionado	Comercio Grupo 3 (Comercio Especializado)	Requieren Plan de Implantación.	No aplica
	CONDICIONADO	4652	Comercio al por mayor de equipo, partes y piezas electrónicos y de telecomunicaciones	Sector Normativo 23A	Condicionado	Comercio Grupo 3 (Comercio Especializado)	Requieren Plan de Implantación.	No aplica
	CONDICIONADO	4653	Comercio al por mayor de maquinaria y equipo agropecuarios	Sector Normativo 23A	Condicionado	Comercio Grupo 3 (Comercio Especializado)	Requieren Plan de Implantación.	No aplica
	CONDICIONADO	4620	Comercio al por mayor de materias primas agropecuarias, animales vivos	Sector Normativo 23A	Condicionado	Comercio Grupo 3 (Comercio Especializado)	Requieren Plan de Implantación.	No aplica
	CONDICIONADO	4669	Comercio al por mayor de otros productos n.c.p.	Sector Normativo 23A	Condicionado	Comercio Grupo 3 (Comercio Especializado)	Requieren Plan de Implantación.	No aplica
	CONDICIONADO	4659	Comercio al por mayor de otros tipos	Sector Normativo	Condicionado	Comercio Grupo 3 (Comercio	Requieren Plan de	No aplica








Quitar	¿Permitido?	Código ó CIU	Descripción	Sector	Uso	Grupo Uso	Condición	Intensidad
			de maquinaria y equipo n.c.p.	23A		Especializado)	Implantación.	
	CONDICIONADO	4649	Comercio al por mayor de otros utensilios domésticos n.c.p.	Sector Normativo 23A	Condicionado	Comercio Grupo 3 (Comercio Especializado)	Requieren Plan de Implantación.	No aplica
	CONDICIONADO	4642	Comercio al por mayor de prendas de vestir	Sector Normativo 23A	Condicionado	Comercio Grupo 3 (Comercio Especializado)	Requieren Plan de Implantación.	No aplica
	PERMITIDO	4631	Comercio al por mayor de productos alimenticios	Sector Normativo 23A	Principal	Comercio Grupo 1	No aplica	No aplica
	CONDICIONADO	4645	Comercio al por mayor de productos farmacéuticos, medicinales, cosméticos y de tocador	Sector Normativo 23A	Condicionado	Comercio Grupo 3 (Comercio Especializado)	Requieren Plan de Implantación.	No aplica
	CONDICIONADO	4664	Comercio al por mayor de productos químicos básicos, cauchos y plásticos en formas primarias y productos químicos de uso agropecuario	Sector Normativo 23A	Condicionado	Comercio Grupo 3 (Comercio Especializado)	Requieren Plan de Implantación.	No aplica
	CONDICIONADO	4641	Comercio al por mayor de productos textiles, productos confeccionados para uso doméstico	Sector Normativo 23A	Condicionado	Comercio Grupo 3 (Comercio Especializado)	Requieren Plan de Implantación.	No aplica
	CONDICIONADO	4690	Comercio al por mayor no especializado	Sector Normativo 23A	Condicionado	Comercio Grupo 3 (Comercio Especializado)	Requieren Plan de Implantación.	No aplica
	PERMITIDO	4781	Comercio al por menor de alimentos, bebidas y tabaco, en	Sector Normativo 23A	Principal	Comercio Grupo 2	No aplica	No aplica










Quitar	¿Permitido?	Código ó CIU	Descripción	Sector	Uso	Grupo Uso	Condición	Intensidad
			puestos de venta móviles					
	PERMITIDO	4752	Comercio al por menor de artículos de ferretería, pinturas y productos de vidrio en establecimientos especializados	Sector Normativo 23A	Principal	Comercio Grupo 2	No aplica	No aplica
	PERMITIDO	4775	Comercio al por menor de artículos de segunda mano	Sector Normativo 23A	Principal	Comercio Grupo 2	No aplica	No aplica
	PERMITIDO	4762	Comercio al por menor de artículos deportivos, en establecimientos especializados	Sector Normativo 23A	Principal	Comercio Grupo 2	No aplica	No aplica
	PERMITIDO	4755	Comercio al por menor de artículos y utensilios de uso doméstico	Sector Normativo 23A	Principal	Comercio Grupo 2	No aplica	No aplica
	PERMITIDO	4724	Comercio al por menor de bebidas y productos del tabaco, en establecimientos especializados	Sector Normativo 23A	Principal	Comercio Grupo 1	No aplica	No aplica
	PERMITIDO	4723	Comercio al por menor de carnes (incluye aves de corral), productos cárnicos, pescados y productos de mar, en establecimientos especializados	Sector Normativo 23A	Principal	Comercio Grupo 1	No aplica	No aplica
	CONDICIONADO	4731	Comercio al por menor de combustible para automotores	Sector Normativo 23A	Condicionado	Servicios Grupo 4	Solamente las estaciones de servicio existentes, deberán	No aplica











Quitar	¿Permitido?	Código ó CIU	Descripción	Sector	Uso	Grupo Uso	Condición	Intensidad
							presentar Plan de Regularización.	
	PERMITIDO	4741	Comercio al por menor de computadores, equipos periféricos, programas de informática y equipos de telecomunicaciones en establecimientos especializados	Sector Normativo 23A	Principal	Comercio Grupo 2	No aplica	No aplica
	PERMITIDO	4754	Comercio al por menor de electrodomésticos y gasodomésticos de uso doméstico, muebles y equipos de iluminación	Sector Normativo 23A	Principal	Comercio Grupo 2	No aplica	No aplica
	PERMITIDO	4742	Comercio al por menor de equipos y aparatos de sonido y de video, en establecimientos especializados	Sector Normativo 23A	Principal	Comercio Grupo 2	No aplica	No aplica
	PERMITIDO	4722	Comercio al por menor de leche, productos lácteos y huevos, en establecimientos especializados	Sector Normativo 23A	Principal	Comercio Grupo 1	No aplica	No aplica
	PERMITIDO	4761	Comercio al por menor de libros, periódicos, materiales y artículos de papelería y escritorio, en establecimientos especializados	Sector Normativo 23A	Principal	Comercio Grupo 1	No aplica	No aplica











Quitar	¿Permitido?	Código ó CIU	Descripción	Sector	Uso	Grupo Uso	Condición	Intensidad
	PERMITIDO	4732	Comercio al por menor de lubricantes (aceites, grasas), aditivos y productos de limpieza para vehículos automotores	Sector Normativo 23A	Principal	Comercio Grupo 2	No aplica	No aplica
	PERMITIDO	4769	Comercio al por menor de otros artículos culturales y de entretenimiento n.c.p. en establecimientos especializados	Sector Normativo 23A	Principal	Comercio Grupo 2	No aplica	No aplica
	PERMITIDO	4759	Comercio al por menor de otros artículos domésticos en establecimientos especializados	Sector Normativo 23A	Principal	Comercio Grupo 2	No aplica	No aplica
	PERMITIDO	4729	Comercio al por menor de otros productos alimenticios n.c.p., en establecimientos especializados	Sector Normativo 23A	Principal	Comercio Grupo 1	No aplica	No aplica
	PERMITIDO	4789	Comercio al por menor de otros productos en puestos de venta móviles	Sector Normativo 23A	Principal	Comercio Grupo 2	No aplica	No aplica
	PERMITIDO	4774	Comercio al por menor de otros productos nuevos en establecimientos especializados	Sector Normativo 23A	Principal	Comercio Grupo 1	No aplica	No aplica
	PERMITIDO	4771	Comercio al por menor de prendas de vestir y sus	Sector Normativo 23A	Principal	Comercio Grupo 2	No aplica	No aplica











Quitar	¿Permitido?	Código ó CIU	Descripción	Sector	Uso	Grupo Uso	Condición	Intensidad
			accesorios (incluye artículos de piel)					
	PERMITIDO	4721	Comercio al por menor de productos agrícolas para el consumo en establecimientos especializados	Sector Normativo 23A	Principal	Comercio Grupo 1	No aplica	No aplica
	PERMITIDO	4773	Comercio al por menor de productos farmacéuticos y medicinales, cosméticos y artículos de tocador en establecimientos especializados	Sector Normativo 23A	Principal	Comercio Grupo 1	No aplica	No aplica
	PERMITIDO	4751	Comercio al por menor de productos textiles en establecimientos especializados	Sector Normativo 23A	Principal	Comercio Grupo 2	No aplica	No aplica
	PERMITIDO	4782	Comercio al por menor de productos textiles, prendas de vestir y calzado, en puestos de venta móviles	Sector Normativo 23A	Principal	Comercio Grupo 2	No aplica	No aplica
	PERMITIDO	4753	Comercio al por menor de tapices, alfombras y cubrimientos para paredes y pisos en establecimientos especializados	Sector Normativo 23A	Principal	Comercio Grupo 2	No aplica	No aplica
	PERMITIDO	4772	Comercio al por menor de todo tipo de calzado y artículos de cuero y sucedáneos del cuero en	Sector Normativo 23A	Principal	Comercio Grupo 2	No aplica	No aplica









Quitar	¿Permitido?	Código ó CIU	Descripción	Sector	Uso	Grupo Uso	Condición	Intensidad
			establecimientos especializados.					
	PERMITIDO	4711	Comercio al por menor en establecimientos no especializados con surtido compuesto principalmente por alimentos, bebidas o tabaco	Sector Normativo 23A	Principal	Comercio Grupo 1	No aplica	No aplica
	PERMITIDO	4719	Comercio al por menor en establecimientos no especializados, con surtido compuesto principalmente por productos diferentes de alimentos (víveres en general), bebidas y tabaco	Sector Normativo 23A	Principal	Comercio Grupo 1	No aplica	No aplica
	PERMITIDO	4791	Comercio al por menor realizado a través de Internet	Sector Normativo 23A	Principal	Comercio Grupo 2	No aplica	No aplica
	PERMITIDO	4792	Comercio al por menor realizado a través de casas de venta o por correo	Sector Normativo 23A	Principal	Comercio Grupo 2	No aplica	No aplica
	PERMITIDO	4541	Comercio de motocicletas y de sus partes, piezas y accesorios	Sector Normativo 23A	Principal	Comercio Grupo 2	No aplica	No aplica
	PERMITIDO	4530	Comercio de partes, piezas (autopartes) y accesorios (lujos) para vehículos automotores	Sector Normativo 23A	Principal	Comercio Grupo 2	No aplica	No aplica
	CONDICIONADO	4511	Comercio de vehículos automotores nuevos	Sector Normativo 23A	Condicionado	Comercio Grupo 3 (Comercio Especializado)	Requieren Plan de Implantación.	No aplica









Quitar	¿Permitido?	Código ó CIU	Descripción	Sector	Uso	Grupo Uso	Condición	Intensidad
	CONDICIONADO	4512	Comercio de vehículos automotores usados	Sector Normativo 23A	Condicionado	Comercio Grupo 3 (Comercio Especializado)	Requieren Plan de Implantación.	No aplica
	PERMITIDO	1410	Confección de prendas de vestir, excepto prendas de piel	Sector Normativo 23A	Compatible	Industria Artesanal Grupo 1	No aplica	No aplica
	PERMITIDO	6612	Corretaje de valores y de contratos de productos básicos	Sector Normativo 23A	Principal	Servicios Grupo 2	No aplica	No aplica
	PERMITIDO	5811	Edición de libros	Sector Normativo 23A	Compatible	Industria Artesanal Grupo 1	No aplica	No aplica
	PERMITIDO	5813	Edición de periódicos, revistas y otras publicaciones periódicas	Sector Normativo 23A	Compatible	Industria Artesanal Grupo 1	No aplica	No aplica
	PERMITIDO	5820	Edición de programas de informática (software)	Sector Normativo 23A	Compatible	Industria Artesanal Grupo 1	No aplica	No aplica
	PERMITIDO	8513	Educación básica primaria	Sector Normativo 23A	Compatible	Equipamientos Educativos	Requieren Plan de Implantación.	No aplica
	PERMITIDO	8521	Educación básica secundaria	Sector Normativo 23A	Compatible	Equipamientos Educativos	Requieren Plan de Implantación.	No aplica
	PERMITIDO	8543	Educación de instituciones universitarias o de escuelas tecnológicas	Sector Normativo 23A	Compatible	Equipamientos Educativos	Solamente se permiten los existentes, deben Presentar Plan de Regularización.	No aplica










Quitar	¿Permitido?	Código ó CIU	Descripción	Sector	Uso	Grupo Uso	Condición	Intensidad
	PERMITIDO	8511	Educación de la primera infancia	Sector Normativo 23A	Compatible	Equipamientos Educativos	Requieren Plan de Implantación.	No aplica
	PERMITIDO	8544	Educación de universidades	Sector Normativo 23A	Compatible	Equipamientos Educativos	Solamente se permiten los existentes, deben Presentar Plan de Regularización.	No aplica
	PERMITIDO	8522	Educación media académica	Sector Normativo 23A	Compatible	Equipamientos Educativos	Requieren Plan de Implantación.	No aplica
	PERMITIDO	8523	Educación media técnica y de formación laboral	Sector Normativo 23A	Compatible	Equipamientos Educativos	Requieren Plan de Implantación.	No aplica
	PERMITIDO	8512	Educación preescolar	Sector Normativo 23A	Compatible	Equipamientos Educativos	Requieren Plan de Implantación.	No aplica
	PERMITIDO	8542	Educación tecnológica	Sector Normativo 23A	Compatible	Equipamientos Educativos	Requieren Plan de Implantación.	No aplica
	PERMITIDO	8541	Educación técnica profesional	Sector Normativo 23A	Compatible	Equipamientos Educativos	Requieren Plan de Implantación.	No aplica
	PERMITIDO	1081	Elaboración de productos de panadería	Sector Normativo 23A	Compatible	Industria Artesanal Grupo 1	No aplica	No aplica
	PERMITIDO	7120	Ensayos y análisis técnicos	Sector Normativo 23A	Principal	Servicios Grupo 2	No aplica	No aplica
	PERMITIDO	8553	Enseñanza cultural	Sector Normativo 23A	Compatible	Equipamientos Educativos	Requieren Plan de Implantación.	No aplica











Quitar	¿Permitido?	Código ó CIU	Descripción	Sector	Uso	Grupo Uso	Condición	Intensidad
	PERMITIDO	8552	Enseñanza deportiva y recreativa	Sector Normativo 23A	Compatible	Equipamientos Educativos	Requieren Plan de Implantación.	No aplica
	PERMITIDO	8530	Establecimientos que combinan diferentes niveles de educación	Sector Normativo 23A	Compatible	Equipamientos Educativos	Requieren Plan de Implantación.	No aplica
	PERMITIDO	7320	Estudios de mercado y realización de encuestas de opinión pública	Sector Normativo 23A	Principal	Servicios Grupo 2	No aplica	No aplica
	PERMITIDO	6629	Evaluación de riesgos y daños, y otras actividades de servicios auxiliares	Sector Normativo 23A	Principal	Servicios Grupo 2	No aplica	No aplica
	PERMITIDO	5611	Expendio a la mesa de comidas preparadas	Sector Normativo 23A	Principal	Servicios Grupo 2	No aplica	No aplica
	CONDICIONADO	5630	Expendio de bebidas alcohólicas para el consumo dentro del establecimiento	Sector Normativo 23A	Condicionado	Servicios Grupo 4	Los existentes deberán presentar Plan de Regularización.	No aplica
	CONDICIONADO	5630	Expendio de bebidas alcohólicas para el consumo dentro del establecimiento	Sector Normativo 23A	Condicionado	Servicios Grupo 4	Requieren Plan de Implantación.	Máximo de Dos (2) cada Manzana
	PERMITIDO	5613	Expendio de comidas preparadas en cafeterías	Sector Normativo 23A	Principal	Servicios Grupo 1	No aplica	No aplica
	PERMITIDO	5612	Expendio por autoservicio de comidas preparadas	Sector Normativo 23A	Principal	Servicios Grupo 2	No aplica	No aplica
	PERMITIDO	1430	Fabricación de artículos de punto y	Sector Normativo	Compatible	Industria Artesanal Grupo	No aplica	No aplica










Quitar	¿Permitido?	Código ó CIU	Descripción	Sector	Uso	Grupo Uso	Condición	Intensidad
			ganchillo	23A		1		
	PERMITIDO	3120	Fabricación de colchones y somieres	Sector Normativo 23A	Compatible	Industria Liviana Grupo 2	Requieren Plan de Implantación.	No aplica
	PERMITIDO	3210	Fabricación de joyas, bisutería y artículos conexos	Sector Normativo 23A	Compatible	Industria Liviana Grupo 2	Requieren Plan de Implantación.	No aplica
	PERMITIDO	3110	Fabricación de muebles	Sector Normativo 23A	Compatible	Industria Liviana Grupo 2	Requieren Plan de Implantación.	No aplica
	PERMITIDO	1630	Fabricación de partes y piezas de madera, de carpintería y ebanistería para la construcción	Sector Normativo 23A	Compatible	Industria Liviana Grupo 2	Requieren Plan de Implantación.	No aplica
	PERMITIDO	1640	Fabricación de recipientes de madera	Sector Normativo 23A	Compatible	Industria Liviana Grupo 2	Requieren Plan de Implantación.	No aplica
	PERMITIDO	1391	Fabricación de tejidos de punto y ganchillo	Sector Normativo 23A	Compatible	Industria Artesanal Grupo 1	No aplica	No aplica
	CONDICIONADO	6431	Fideicomisos, fondos y entidades financieras similares	Sector Normativo 23A	Condicionado	Servicios Grupo 3	Requieren Plan de Implantación.	No aplica
	CONDICIONADO	6432	Fondos de cesantías	Sector Normativo 23A	Condicionado	Servicios Grupo 3	Requieren Plan de Implantación.	No aplica
	PERMITIDO	8551	Formación académica no formal	Sector Normativo 23A	Compatible	Equipamientos Educativos	Requieren Plan de Implantación.	No aplica
	PERMITIDO	8219	Fotocopiado, preparación de documentos y otras actividades	Sector Normativo 23A	Principal	Servicios Grupo 2	No aplica	No aplica










Quitar	¿Permitido?	Código ó CIU	Descripción	Sector	Uso	Grupo Uso	Condición	Intensidad
			especializadas de apoyo a oficina					
	CONDICIONADO	3320	Instalación especializada de maquinaria y equipo industrial	Sector Normativo 23A	Condicionado	Servicios Grupo 3	Requieren Plan de Implantación.	No aplica
	CONDICIONADO	6495	Instituciones especiales oficiales	Sector Normativo 23A	Condicionado	Servicios Grupo 3	Requieren Plan de Implantación.	No aplica
	PERMITIDO	7210	Investigaciones y desarrollo experimental en el campo de las ciencias naturales y la ingeniería	Sector Normativo 23A	Principal	Servicios Grupo 2	No aplica	No aplica
	PERMITIDO	7220	Investigaciones y desarrollo experimental en el campo de las ciencias sociales y las humanidades	Sector Normativo 23A	Principal	Servicios Grupo 2	No aplica	No aplica
	PERMITIDO	9601	Lavado y limpieza, incluso la limpieza en seco, de productos textiles y de piel	Sector Normativo 23A	Principal	Servicios Grupo 2	No aplica	No aplica
	CONDICIONADO	6491	Leasing financiero (arrendamiento financiero)	Sector Normativo 23A	Condicionado	Servicios Grupo 3	Requieren Plan de Implantación.	No aplica
	PERMITIDO	8121	Limpieza general interior de edificios	Sector Normativo 23A	Principal	Servicios Grupo 2	No aplica	No aplica
	PERMITIDO	9521	Mantenimiento y reparación de aparatos electrónicos de consumo	Sector Normativo 23A	Principal	Servicios Grupo 2	No aplica	No aplica










Quitar	¿Permitido?	Código ó CIU	Descripción	Sector	Uso	Grupo Uso	Condición	Intensidad
	PERMITIDO	9522	Mantenimiento y reparación de aparatos y equipos domésticos y de jardinería	Sector Normativo 23A	Principal	Servicios Grupo 2	No aplica	No aplica
	PERMITIDO	9511	Mantenimiento y reparación de computadores y de equipo periférico	Sector Normativo 23A	Principal	Servicios Grupo 2	No aplica	No aplica
	PERMITIDO	9512	Mantenimiento y reparación de equipos de comunicación	Sector Normativo 23A	Principal	Servicios Grupo 2	No aplica	No aplica
	CONDICIONADO	4542	Mantenimiento y reparación de motocicletas y de sus partes y piezas	Sector Normativo 23A	Condicionado	Servicios Grupo 3	Requieren Plan de Implantación.	No aplica
	PERMITIDO	9529	Mantenimiento y reparación de otros efectos personales y enseres domésticos	Sector Normativo 23A	Principal	Servicios Grupo 2	No aplica	No aplica
	CONDICIONADO	3319	Mantenimiento y reparación de otros tipos de equipos y sus componentes n.c.p.	Sector Normativo 23A	Condicionado	Servicios Grupo 3	Requieren Plan de Implantación.	No aplica
	CONDICIONADO	4520	Mantenimiento y reparación de vehículos automotores	Sector Normativo 23A	Condicionado	Servicios Grupo 3	Requieren Plan de Implantación.	No aplica
	CONDICIONADO	3315	Mantenimiento y reparación especializado de equipo de transporte, excepto los vehículos automotores, motocicletas y bicicletas	Sector Normativo 23A	Condicionado	Servicios Grupo 3	Requieren Plan de Implantación.	No aplica






Quitar	¿Permitido?	Código ó CIU	Descripción	Sector	Uso	Grupo Uso	Condición	Intensidad
	CONDICIONADO	3313	Mantenimiento y reparación especializado de equipo electrónico y óptico	Sector Normativo 23A	Condicionado	Servicios Grupo 3	Requieren Plan de Implantación.	No aplica
	CONDICIONADO	3314	Mantenimiento y reparación especializado de equipo eléctrico	Sector Normativo 23A	Condicionado	Servicios Grupo 3	Requieren Plan de Implantación.	No aplica
	CONDICIONADO	3312	Mantenimiento y reparación especializado de maquinaria y equipo	Sector Normativo 23A	Condicionado	Servicios Grupo 3	Requieren Plan de Implantación.	No aplica
	CONDICIONADO	3311	Mantenimiento y reparación especializado de productos elaborados en metal	Sector Normativo 23A	Condicionado	Servicios Grupo 3	Requieren Plan de Implantación.	No aplica
	PERMITIDO	null	No aplica	Sector Normativo 23A	Principal	Vivienda Bifamiliar	No aplica	No aplica
	PERMITIDO	null	No aplica	Sector Normativo 23A	Principal	Vivienda Unifamiliar	No aplica	No aplica
	PERMITIDO	0007	Oficinas de Atención y Prevención de Desastres.	Sector Normativo 23A	Compatible	Equipamientos de Gestión del Riesgo	Requieren Plan de Implantación.	No aplica
	PERMITIDO	8230	Organización de convenciones y eventos comerciales	Sector Normativo 23A	Principal	Servicios Grupo 2	No aplica	No aplica
	PERMITIDO	6619	Otras actividades auxiliares de las actividades de servicios financieros n.c.p.	Sector Normativo 23A	Principal	Servicios Grupo 2	No aplica	No aplica

Quitar	¿Permitido?	Código ó CIU	Descripción	Sector	Uso	Grupo Uso	Condición	Intensidad
	CONDICIONADO	5229	Otras actividades complementarias al transporte	Sector Normativo 23A	Condicionado	Servicios Grupo 3	Requieren Plan de Implantación.	No aplica
	PERMITIDO	8890	Otras actividades de asistencia social sin alojamiento	Sector Normativo 23A	Compatible	Equipamientos de Asistencia y Protección Social	Requieren Plan de Implantación.	No aplica
	PERMITIDO	8890	Otras actividades de asistencia social sin alojamiento	Sector Normativo 23A	Compatible	Equipamientos de Salud	Requieren Plan de Implantación.	No aplica
	PERMITIDO	8699	Otras actividades de atención de la salud humana	Sector Normativo 23A	Principal	Servicios Grupo 2	No aplica	No aplica
	PERMITIDO	8790	Otras actividades de atención en instituciones con alojamiento	Sector Normativo 23A	Compatible	Equipamientos de Asistencia y Protección Social	Requieren Plan de Implantación.	No aplica
	CONDICIONADO	6494	Otras actividades de distribución de fondos	Sector Normativo 23A	Condicionado	Servicios Grupo 3	Requieren Plan de Implantación.	No aplica
	PERMITIDO	8129	Otras actividades de limpieza de edificios e instalaciones industriales	Sector Normativo 23A	Principal	Servicios Grupo 2	No aplica	No aplica
	PERMITIDO	8299	Otras actividades de servicio de apoyo a las empresas n.c.p.	Sector Normativo 23A	Principal	Servicios Grupo 2	No aplica	No aplica
	PERMITIDO	6399	Otras actividades de servicio de información n.c.p.	Sector Normativo 23A	Principal	Servicios Grupo 2	No aplica	No aplica
	CONDICIONADO	6499	Otras actividades de servicio financiero, excepto las de seguros y pensiones n.c.p.	Sector Normativo 23A	Condicionado	Servicios Grupo 3	Requieren Plan de Implantación.	No aplica

Quitar	¿Permitido?	Código ó CIU	Descripción	Sector	Uso	Grupo Uso	Condición	Intensidad
	CONDICIONADO	9609	Otras actividades de servicios personales n.c.p.	Sector Normativo 23A	Condicionado	Servicios Grupo 4	Solamente se permiten los existentes, deben Presentar Plan de Regularización.	No aplica
	PERMITIDO	7830	Otras actividades de suministro de recurso humano	Sector Normativo 23A	Principal	Servicios Grupo 2	No aplica	No aplica
	PERMITIDO	6209	Otras actividades de tecnologías de información y actividades de servicios informáticos	Sector Normativo 23A	Principal	Servicios Grupo 2	No aplica	No aplica
	PERMITIDO	6190	Otras actividades de telecomunicaciones	Sector Normativo 23A	Principal	Servicios Grupo 1	No aplica	No aplica
	PERMITIDO	7490	Otras actividades profesionales, científicas y técnicas n.c.p.	Sector Normativo 23A	Principal	Servicios Grupo 2	No aplica	No aplica
	PERMITIDO	6613	Otras actividades relacionadas con el mercado de valores	Sector Normativo 23A	Principal	Servicios Grupo 2	No aplica	No aplica
	PERMITIDO	3290	Otras industrias manufactureras n.c.p.	Sector Normativo 23A	Compatible	Industria Artesanal Grupo 1	No aplica	No aplica
	PERMITIDO	7990	Otros servicios de reserva y actividades relacionadas	Sector Normativo 23A	Principal	Servicios Grupo 2	No aplica	No aplica
	PERMITIDO	4799	Otros tipos de comercio al por menor no realizado en establecimientos,	Sector Normativo 23A	Principal	Comercio Grupo 2	No aplica	No aplica

Quitar	¿Permitido?	Código ó CIU	Descripción	Sector	Uso	Grupo Uso	Condición	Intensidad
			puestos de venta o mercados.					
	PERMITIDO	8559	Otros tipos de educación n.c.p.	Sector Normativo 23A	Compatible	Equipamientos Educativos	Requieren Plan de Implantación.	No aplica
	PERMITIDO	5619	Otros tipos de expendio de comidas preparadas n.c.p.	Sector Normativo 23A	Principal	Servicios Grupo 1	No aplica	No aplica
	PERMITIDO	5819	Otros trabajos de edición	Sector Normativo 23A	Compatible	Industria Artesanal Grupo 1	No aplica	No aplica
	PERMITIDO	9602	Peluquería y otros tratamientos de belleza	Sector Normativo 23A	Principal	Servicios Grupo 1	No aplica	No aplica
	PERMITIDO	6312	Portales web	Sector Normativo 23A	Principal	Servicios Grupo 2	No aplica	No aplica
	PERMITIDO	6311	Procesamiento de datos, alojamiento (hosting) y actividades relacionadas	Sector Normativo 23A	Principal	Servicios Grupo 2	No aplica	No aplica
	PERMITIDO	1020	Procesamiento y conservación de frutas, legumbres, hortalizas y tubérculos	Sector Normativo 23A	Compatible	Industria Artesanal Grupo 1	No aplica	No aplica
	PERMITIDO	1820	Producción de copias a partir de grabaciones originales	Sector Normativo 23A	Compatible	Industria Artesanal Grupo 1	No aplica	No aplica
	CONDICIONADO	3520	Producción de gas, distribución de combustibles	Sector Normativo 23A	Condicionado	Servicios Grupo 3	Requieren Plan de Implantación.	No aplica

Quitar	¿Permitido?	Código ó CIU	Descripción	Sector	Uso	Grupo Uso	Condición	Intensidad
			gaseosos por tuberías					
	PERMITIDO	7310	Publicidad	Sector Normativo 23A	Principal	Servicios Grupo 2	No aplica	No aplica
	PERMITIDO	6513	Reaseguros	Sector Normativo 23A	Principal	Servicios Grupo 2	No aplica	No aplica
	PERMITIDO	8413	Regulación de las actividades de organismos que prestan servicios de salud, educativos, culturales y otros servicios sociales, excepto servicios de seguridad social	Sector Normativo 23A	Compatible	Equipamientos Gubernamentales	Requieren Plan de Implantación.	No aplica
	PERMITIDO	9523	Reparación de calzado y artículos de cuero	Sector Normativo 23A	Principal	Servicios Grupo 2	No aplica	No aplica
	PERMITIDO	9524	Reparación de muebles y accesorios para el hogar	Sector Normativo 23A	Principal	Servicios Grupo 2	No aplica	No aplica
	PERMITIDO	6532	Régimen de ahorro individual (RAI)	Sector Normativo 23A	Principal	Servicios Grupo 2	No aplica	No aplica
	PERMITIDO	6531	Régimen de prima media con prestación definida (RPM)	Sector Normativo 23A	Principal	Servicios Grupo 2	No aplica	No aplica
	PERMITIDO	6512	Seguros de vida	Sector Normativo 23A	Principal	Servicios Grupo 2	No aplica	No aplica
	PERMITIDO	6511	Seguros generales	Sector Normativo	Principal	Servicios Grupo 2	No aplica	No aplica

Quitar	¿Permitido?	Código ó CIU	Descripción	Sector	Uso	Grupo Uso	Condición	Intensidad
				23A				
	PERMITIDO	6522	Servicios de seguros sociales de riesgos profesionales	Sector Normativo 23A	Principal	Servicios Grupo 2	No aplica	No aplica
	PERMITIDO	6521	Servicios de seguros sociales de salud	Sector Normativo 23A	Principal	Servicios Grupo 2	No aplica	No aplica
	CONDICIONADO	3530	Suministro de vapor y aire acondicionado	Sector Normativo 23A	Condicionado	Servicios Grupo 3	Requieren Plan de Implantación.	No aplica
	CONDICIONADO	0001	Supermercados	Sector Normativo 23A	Condicionado	Comercio de Alto Impacto (Comercio Grupo 4)	Requieren Plan de Implantación.	No aplica
	CONDICIONADO	0001	Supermercados	Sector Normativo 23A	Condicionado	Comercio de Alto Impacto (Comercio Grupo 4)	Los existentes deberán presentar Plan de Regularización.	No aplica
	CONDICIONADO	4923	Transporte de carga por carretera	Sector Normativo 23A	Condicionado	Servicios Grupo 3	Requieren Plan de Implantación.	No aplica
	CONDICIONADO	4930	Transporte por tuberías	Sector Normativo 23A	Condicionado	Servicios Grupo 3	Requieren Plan de Implantación.	No aplica

Sector Normativo 23 solo para el área entre paramento sobre eje vial principal y 40 m de fondo.

AVALÚO COMERCIAL CORPORATIVO



SOLICITANTE:

CONCESIONARIA RUTAS DEL VALLE S.A.S.
PROYECTO NUEVA MALLA VIAL DEL VALLE DEL CAUCA Y ACCESOS CALI Y PALMIRA

TIPO DE INMUEBLE:

FRANJA PARTE DE UNA CASA Y LOCAL COMERCIAL

CÓDIGO DEL PREDIO:

NMVVCACP-UF1-077

DIRECCIÓN:

CARRERA 28 # 44- 76
BARRIO VERSALLES - MUNICIPIO DE PALMIRA – DEPARTAMENTO DEL VALLE DEL CAUCA

PROPIETARIOS:

LUIS FERNANDO ZULUAGA IZQUIERDO (Poseedor con tradición incompleta en Falsa Tradición) Y OTROS.

FECHA DEL ESTUDIO:

OCTUBRE 3 DE 2024

ESTE INFORME CUMPLE INTEGRALMENTE CON EL PROTOCOLO PARA AVALÚOS URBANOS EN PROYECTOS 5G ELABORADO POR EL DEPARTAMENTO DE GESTIÓN CONTRACTUAL Y SEGUIMIENTO DE PROYECTOS DE INFRAESTRUCTURA DE TRANSPORTE DE LA AGENCIA NACIONAL DE INFRAESTRUCTURA ANI- CÓDIGO GCSP-I-026 – VERSIÓN 001 DE FECHA 05/04/22.

CAPITULO 1

VALORACIÓN COMERCIAL DE TERRENO

CONSTRUCCIONES Y/O CULTIVOS

1. INFORMACIÓN GENERAL:

1.1. Solicitante:

Doctor Paulo Franco Gamboa, Representante Legal de la Concesionaria Rutas del Valle S.A.S., identificada con el NIT.901.489.697-0, mediante el Contrato de Consultoría No.RDV-006-22 de fecha ocho (08) de marzo del año dos mil veintidós (2022). Igualmente, el contratante designa como supervisor del presente contrato a la doctora Lina Marcela Albarracín Lozano, quién se desempeña como Directora Predial de la Concesionaria Rutas del Valle S.A.S., o quien haga sus veces, quién representa en todos los asuntos que se susciten en la ejecución del contrato y con plena atribución para actuar y hacer el seguimiento permanente al mismo.

Fecha de solicitud del avalúo: Septiembre 26 de 2024.

1.2. Tipo de inmueble:

Franja de terreno parte de una casa y local comercial

Tipo de avalúo:

Avalúo Comercial Corporativo.

1.4. Departamento:

Departamento del Valle del Cauca.

1.5. Municipio o Distrito:

Municipio de Palmira.

1.6. Barrio o urbanización:

Barrio Versalles.

1.7. Dirección del inmueble:

Carrera 28 # 44 -76

1.8. Abscisado o coordenadas de área requerida:

Abscisado Inicial:	K 0+234,74
Abscisado Final:	K 0+246,27
Longitud Efectiva:	11,53
Margen:	Izquierda

1.9. Uso actual del inmueble:

Casa residencial y local comercial de parqueadero de motos

1.10. Uso por norma:

Múltiple sobre eje vial con Tratamiento de Consolidación.

1.11. Información catastral:

Avalúo Catastral año 2022:	\$260.942.000
Número predial o cedula catastral:	765200102000009570023000000000
Área Terreno:	511 m ²
Área Construcción total:	313 m ²
Fuente: La información catastral suministrada por entidad competente a la Concesionaria Rutas del Valle S.A.S.	

1.12. Fecha de visita al predio:

Octubre 2 de 2024.

1.13. Fecha del informe de avalúo:

Octubre 3 de 2024.

2. DOCUMENTOS SUMINISTRADOS – CONSULTADOS O ENCONTRADOS PARA LA PRÁCTICA DE ESTE INFORME DE AVALÚO:

a. Certificación de tradición y libertad	SI
b. Escrituras públicas.	NO
c. Certificado catastral.	NO
d. Certificación de uso de suelo y norma de usos.	SI
e. Estudios de títulos.	SI
f. Reglamentos de propiedad horizontal (si aplica).	NA
g. Cartas catastrales de localización del predio y/o ficha predial.	SI
h. Planos topográficos, de afectaciones o urbanísticos.	SI
i. Planos arquitectónicos.	NO
j. Solicitud de valoración de los conceptos por daño emergente y lucro cesante.	NO
k. Otros (cuando aplique).	SI
Registro fotográfico realizado por la Concesionaria Rutas del Valle S.A.S.	

NOTA: La información suministrada por la Concesionaria Rutas del Valle S.A.S. es coincidente con la suministrada en el expediente de cada predio.

3. INFORMACIÓN JURÍDICA:

3.1. Propietario(s):

Nombre(s):	Identificación
MIGUEL ANGEL PAREDES	CC. No registra
MANUEL JOSE PAREDES	CC. No registra
LUIS FERNANDO ZULUAGA IZQUIERDO (Poseedor con tradición incompleta en Falsa Tradición) (50%)	CC. 16.254.085
Fuente: Información tomada del Estudio de Títulos suministrado por la Concesionaria Rutas del Valle S.A.S.	

3.2. Título(s) de adquisición:

Escritura No.	Notaría	Círculo	Fecha
Sentencia 52	Juzgado 1 Civil	Palmira	7-10-1970

1776	Segunda	Palmira	3-09-1971
356	Cuarta	Palmira	16-04-1996
Fuente: Información tomada del Estudio de Títulos suministrado por la Concesionaria Rutas del Valle S.A.S.			

3.3. Matricula(s) inmobiliaria (s):

Matrícula Inmobiliaria	Círculo Registral
378-22337	Oficina de Registro de Instrumentos Públicos de Palmira
Fuente: Información tomada del Estudio de Títulos suministrado por la Concesionaria Rutas del Valle S.A.S.	

3.4 Observaciones jurídicas:

Gravámenes, limitaciones al dominio y medidas cautelares:

El predio identificado con Matrícula Inmobiliaria No. 378-22337 de la Oficina de Registro de Instrumentos Públicos de Palmira, a la fecha de la realización del estudio de títulos de propiedad de los señores **MIGUEL ANGEL PAREDES** (Causante), de quien se desconoce su identificación, **MANUEL JOSE PAREDES** (Causante), de quien se desconoce su identificación, Propietarios, y **LUIS FERNANDO ZULUAGA IZQUIERDO**, Poseedor con tradición incompleta en Falsa Tradición, identificado con cédula de ciudadanía N° 16.254.085, presenta las siguientes medidas cautelares, limitaciones y/o gravámenes inscritos en la matrícula inmobiliaria:

- MEDIDA CAUTELAR: 410 DEMANDA ordenada por el JUZGADO TERCERO (03) CIVIL DEL CIRCUITO DE PALMIRA, mediante Oficio No. 495 del 28 de agosto de 1984 en proceso incoado por los señores ALBA LILIA PAREDES B²¹., RUBEN DARIO PAREDES B., GLORIA ELSA PAREDES BARRIENTOS, AMALIA PAREDES BARRIENTOS y MIGUEL ALBERTO PAREDES BARRIENTOS contra las señoras ALBA LILIA PAREDES B²² y MIRIAN PAREDES SAAVEDRA, debidamente registrada en la anotación No. 002 el 30 de agosto de 1984.

- MEDIDA CAUTELAR: 0494 PROHIBICION DE ENAJENAR ART 97. LEY 906 DE 2004 ordenada por el JUZGADO SÉPTIMO (07) PENAL MUNICIPAL DE PALMIRA²³ CON FUNCIÓN DE CONTROL DE GARANTIAS, mediante Oficio No. 6466 del 12 de agosto de 2019 contra el señor LUIS FERNANDO ZULUAGA IZQUIERDO, debidamente registrada en la anotación No. 010 el 01 de octubre de 2019.
- MEDIDA CAUTELAR: 0444 EMBARGO POR JURISDICCIÓN COACTIVA ordenada por la ALCALDÍA MUNICIPAL DE PALMIRA, mediante Auto No. 19-2517050 del 29 de julio de 2021 contra el señor LUIS FERNANDO ZULUAGA IZQUIERDO, debidamente registrada en la anotación No. 011 el 09 de agosto de 2021.

Fuente: Información tomada del Estudio de Títulos suministrado por la Concesionaria Rutas del Valle S.A.S.

4. DESCRIPCIÓN DEL SECTOR:

4.1. Delimitación del sector:

Por el Norte:	Calles 47
Por el Sur:	Calle 38
Por Oriente:	Carrera 24
Por el Occidente:	Carrera 28



Fuente: Imagen extraída del aplicativo IDEP

4.2. Actividad predominante:

Este tramo se ubica en su totalidad en suelo urbano del municipio de Palmira, el cual está ubicado al oriente de Santiago de Cali, D.E. La vía por intervenir es la Calle 42, una de las principales del municipio, que lo atraviesa en sentido oriente-occidente y viceversa. En su recorrido se cruza con varias vías, destacándose la intersección con la carrera 28, otra de las principales vías municipales en sentido norte – sur y viceversa. Sobre ambos costados de la calle 42 se desarrollan diferentes usos como el comercial, dotacional, industrial y residencial, en edificaciones con especificaciones constructivas heterogéneas, con predominio de uno (1) a tres (3) pisos de altura. Dentro del uso comercial, se encuentra Unicentro de Palmira, como representativo a nivel metropolitano. Sobre el eje vial en general se observa comercio de tipo local. En cuanto al dotacional se destaca la presencia del Parque del Azúcar, la Clínica Palma Real sobre la carrera 28 y el Instituto Politécnico. El uso industrial se desarrolla principalmente en los barrios Loreto y Berlín.

4.3. Estratificación socioeconómica:

No aplica. Sin embargo, el barrio Versalles presenta estratos 2, 3 y 4, predominando el 3 según estudios de Planeación municipal.

4.4. Vías importantes del sector:

Las principales vías de acceso al sector son la Calle 42 y las Carreras 19, 28, 30 y 32. La Calle 42 y la Carrera 28 se categorizan como vías arterias principales de la ciudad. Las Carreras 24, 30 y 32 son vías colectoras.

4.5. Topografía:

Plana (0% a 7%).

4.6. Servicios públicos:

Acueducto:	Si.
Energía Eléctrica:	Si.
Alcantarillado:	Si.
Gas Natural:	Si.
Internet - TV – Telefonía:	Si.
Otros:	NA.

4.7. Servicios comunales:

El sector comprende dotación variada con supermercados como Olímpica, Metro y Dollar City, la sede de la Policía Nacional con su cuartel y alojamiento en lo que era el antiguo Buen Pastor y colegio El Rosario; además de la sede de la Secretaría de Educación (en las antiguas instalaciones de la Universidad Santiago de Cali), la Clínica de Fracturas, la sede del SENA, el Hospital San Vicente de Paúl, Colegios Liceo Femenino, Politécnico y la Universidad Santiago de Cali, entre otros.

4.8. Transporte:

El sector se sirve del transporte público con rutas de buses y busetas intermunicipales, sobre la Calle 42 y Carrera 28 principalmente, con una frecuencia moderada.

5. REGLAMENTACIÓN URBANÍSTICA:

Según el Plan de Ordenamiento Territorial P.O.T. del Municipio de Palmira, aprobado por el Honorable Concejo Municipal mediante Acuerdo No.109 de 2001, ajustado mediante el Acuerdo No.058 de 2003, el Acuerdo No.080 de 2011 y el Acuerdo No.028 de 2014, el sector donde se ubica el inmueble objeto de avalúo se encuentra reglamentado de la siguiente manera:

Tratamientos Urbanísticos:

Se clasifica dentro del Tratamiento de Consolidación, el cual se encuentra reglamentado en el Subtítulo 4, Capítulos 1, 3 y 6, Artículos 225, 226, 237, 238, 239, 240, 255, 256, 257, 258 y 259, así:

Subtítulo 4. Tratamientos Urbanísticos

Capítulo 1. Definición y Clases de Tratamientos

Artículo 225. Definición. (Modificado por el Artículo 54 del Acuerdo No.028 de 2014).

Los Tratamientos Urbanísticos son instrumentos normativos por medio de los cuales se da la orientación a las actuaciones urbanísticas públicas y privadas para cada una de las zonas del suelo urbano y de expansión urbana, las cuales se darán en porciones del territorio, según las características físicas y las dinámicas del ámbito de aplicación, acorde al Modelo de Ordenamiento adoptado en este Plan. La finalidad de los tratamientos urbanísticos es la de determinar la forma en que deben intervenir dichas zonas, según lo que se espera que se desarrolle en cada sector, dando respuestas a tendencias existentes y a la identificación de potencialidades para nuevos desarrollos.

Artículo 226. Clases de tratamientos urbanísticos.

Se establecen los siguientes tratamientos urbanísticos, los cuales se delimitan en el plano No. A33 TRATAMIENTOS URBANÍSTICOS, el cual hace parte integral del presente Acuerdo:

1. Tratamiento de Desarrollo.
2. Tratamiento de Renovación Urbana:
 - Tratamiento de Renovación Urbana Modalidad de Reactivación.
 - Tratamiento de Renovación Urbana Modalidad de Redesarrollo.
3. Tratamiento de Consolidación.
4. Tratamiento de Conservación.
5. Tratamiento de Mejoramiento Integral

Capítulo 3. Tratamiento de Consolidación

Artículo 237. Tratamiento de Consolidación. Definición. (Modificado por el Artículo 65 del Acuerdo No.028 de 2014).

Es aquel cuya función es orientar el afianzamiento y el mantenimiento de las estructuras urbanas de la ciudad, garantizando coherencia entre la intensidad de uso del suelo y el sistema de espacio público. Este tratamiento se aplica a zonas de la ciudad urbanizadas, en donde se pretende mejorar los patrones urbanísticos, la forma de ocupación, generar cambio en la edificabilidad, propendiendo por el equilibrio entre derechos y obligaciones del sector público y privado y garantizando para los nuevos desarrollos la capacidad de las infraestructuras públicas.

Artículo 238. Modalidades y Áreas de Aplicación del Tratamiento de Consolidación. (Eliminado por el Artículo 66 del Acuerdo No.028 de 2014).

Artículo 239. Normas para el Tratamiento de Consolidación Urbanística. (Eliminado por el Artículo 67 del Acuerdo No.028 de 2014).

Artículo 240. Normas Generales para el Tratamiento de Consolidación para Sectores Urbanos Especiales. (Eliminado por el Artículo 67 del Acuerdo No.028 de 2014).

Artículo 240A. Norma de edificabilidad en tratamiento de Consolidación. (Adicionado por el Artículo 69 del Acuerdo No.028 de 2014).

Las normas generales sobre edificabilidad para las zonas definidas en tratamiento de Consolidación, se encuentran contenidos en los 24 sectores normativos, los cuales forman parte integral del presente Acuerdo.

Artículo 240B. Lineamientos generales para intervenciones en tratamiento de Consolidación. (Adicionado por el Artículo 70 del Acuerdo No.028 de 2014).

1. Se deben mantener las características Tipológicas y edificatorias en las zonas residenciales en las que se tenga alguna Tipología predominante, como lo es la vivienda unifamiliar y bifamiliar, las cuales han sido concebidas teniendo en cuenta la capacidad de las infraestructuras existentes en el entorno inmediato.
2. Desarrollar las potencialidades evidenciadas en ciertas zonas de la ciudad en donde se propende por generar mayor edificabilidad, teniendo en cuenta la capacidad de la infraestructura vial y de espacios públicos necesarios para dar calidad de vida a los habitantes de dichas zonas.
3. Generar procesos de cambio en zonas con deterioro ya sea de Tipo social o de estado de las edificaciones, combinado con una renovación de los usos del suelo en donde se generen dinámicas de convivencia y desarrollo integral.

Zonificación por Áreas de Actividad:

Se clasifica dentro del Área de Actividad Múltiple Sobre Eje Vial, el cual se encuentra reglamentado en el Subtítulo 6, Capítulos 1 y 2, Artículos 283, 283A, 284, 285, 285A, 286, 287 y 288, así:

Subtítulo 6. Los Usos del Suelo en el Suelo Urbano y de Expansión.

Capítulo 1. Clasificación y Áreas de Actividad.

Artículo 283. (Modificado artículo 109 de/ Acuerdo N°028 de 2014) Definición de los Usos Urbanos.

Los usos del suelo para el Municipio de Palmira se definen como la orientación que se le da a porciones de suelo, para que desarrollen actividades económicas y residenciales, las cuales estarán localizadas de acuerdo con la tendencia existente en la zona en donde se localiza, o que respondan a procesos de urbanización a través de instrumentos de planificación.

Artículo 283A. (Adicionado artículo 110 del Acuerdo N°028 de 2014). Clasificación y Características de los Usos del Suelo.

Los Usos del suelo se clasifican según la actividad económica y según el tipo y nivel de impacto que producen, de la siguiente manera:

1. Residencial (v).
2. Comercial (c).
3. Servicios (s).
4. Equipamientos (eq).
5. Industrial (i)

Los grupos de usos considerados anteriormente estarán conformados por los siguientes SUBGRUPOS, en los cuales se enmarcan las actividades productivas clasificadas en el CIU, que se encuentran anexas al presente documento.

Residencial (v).	
El uso del suelo Residencial esta referido específicamente a la vivienda dentro de las siguientes modalidades:	
Vivienda Unifamiliar (V1).	La Vivienda Unifamiliar está localizada de manera independiente ya sea de manera agrupada o individual, con acceso desde una vía pública. Esta tipología puede darse de manera aislada.
Vivienda Bifamiliar (V2).	La vivienda Bifamiliar corresponde a dos unidades de vivienda individuales, construidas sobre un mismo lote, las cuales comparten estructuras, muros, o espacios comunes. El acceso podrá darse a través de área común o directamente a la vía pública.
Vivienda Trifamiliar (V3).	La vivienda Trifamiliar corresponde a tres unidades de vivienda individuales, construidas sobre un mismo loteas cuales comparten estructuras, muros, o espacios comunes. El acceso podrá darse a través de área común o directamente a la vía pública.
Vivienda Multifamiliar (V4).	Está conformada por cuatro (4) o más viviendas con acceso común desde una vía pública, estas se dan en agrupación o edificaciones individuales las cuales se dan en modo apartamento o aparta estudio, con zonas comunes en copropiedad.
Vivienda de Interés Social (V5).	Vivienda de interés Social - VIS-. Sera la dirigida a garantizar las condiciones de acceso a vivienda digna de los grupos familiares de menores ingresos y mayor vulnerabilidad social.
	Vivienda de interés Prioritaria -VIP-. Será la dirigida a garantizar las condiciones de acceso a vivienda digna de los grupos familiares de menores ingresos y mayor vulnerabilidad social
Comercial (c).	
Son todas aquellas actividades relacionadas con el intercambio de bienes al por mayor o al detal, sin que esto contenga la fabricación de productos. Para el grupo de comercio se definen los siguientes subgrupos:	
Comercio Grupo (C1).	Son establecimientos Comerciales destinados a la venta de productos al detal, de uso diario, caracterizados por estar localizados en zonas residenciales. El tipo y nivel de impactos definidos para este grupo de usos es bajo.

Comercio Grupo (C2).	Son establecimientos Comerciales destinados a la venta de productos al detal, de uso frecuente, caracterizados por estar localizados en zonas residenciales mixtas. El tipo y nivel de impactos definidos para este grupo de usos es medio.
Comercio Grupos C3 Y C4.	<p>Son establecimientos Comerciales destinados a la venta de productos al detal, especializados. Caracterizados por estar localizados en zonas de Actividad múltiple. El tipo y nivel de impactos definidos para este grupo de usos es medio y alto de acuerdo a las siguientes categorías:</p> <p>Comercio Especializado (C-3). Establecimientos Comerciales de escala Municipal, de gran tamaño, los cuales se caracterizan por la venta de productos al por mayor y al detal. Están localizados en zonas de actividad múltiple o industrial. Su nivel de impactos es Medio.</p> <p>Comercio de Alto Impacto (C-4). Establecimientos Comerciales de escala Municipal o Regional, de gran tamaño, los cuales se caracterizan por la venta de productos en locales independientes o en una única superficie, tales como centros comerciales, supermercados, almacenes por departamentos, entre otros. Están localizados en zonas de actividad múltiple o industrial. Su nivel de impactos es Alto.</p>
Servicios (s).	
Actividades destinadas a la producción e intercambio de bienes o servicios que satisfacen las necesidades de la población como atención al cliente, prestación de servicios generales, técnicos y profesionales. Para el grupo de Servicios se definen los siguientes subgrupos:	
Servicios Grupo (S1).	Son actividades de uso cotidiano, que pueden implantarse dentro de las zonas residenciales, ya que son compatibles con la vivienda. El tipo y nivel de impactos definidos para este grupo de usos es bajo.
Servicios Grupo (S2).	Son establecimientos destinados a la oferta de usos especializados, los cuales son compatibles con la vivienda, están directamente relacionados con la actividad residencial mixta. El tipo y nivel de impactos definidos para este grupo de usos es Medio.
Servicios Grupo (S3).	Son actividades relacionadas directamente con la actividad múltiple, funcionalmente están dadas para el desarrollo de actividades laborales, financieras, de transporte, comunicaciones, servicios profesionales, personales y

	similares. En ocasiones requieren de manejos especiales para su implantación ya que manejan actividades que requieren de grandes espacios para su desarrollo. El tipo y nivel de impactos definidos para este grupo de usos es Alto.
Servicios Grupo (S4.	Son actividades relacionadas directamente con la actividad múltiple, cuya característica principal es el estar definido como actividades de alto impacto por los requerimientos para su implantación y áreas para el buen funcionamiento. En el grupo de servicios S4 tenemos, las estaciones de servicio, las funerarias, juegos de suerte y azar, además de los establecidos en el Anexo N°2.
Equipamientos (eq)	
A este grupo pertenecen todos aquellos espacios físicos en los que se desarrollan las actividades de recreación, educación, salud, seguridad, asistencia y protección social, entre otros y que se constituyen en el soporte de servicio público para el bienestar de los habitantes de un territorio. Estos se clasifican de acuerdo con su escala y la naturaleza. Su localización debe ser estratégica teniendo en cuenta la cobertura y el impacto que genera a su entorno inmediato. Se clasifican en:	
De salud (E.S.)	Las escalas y tipos de Equipamientos, contenidos dentro de esta clasificación, se encuentran desarrollas en el componente de Equipamientos Colectivos del Presente Acuerdo.
Educativos (E.E.)	
Recreativos (E.R.)	
Culturales (E.C.)	
Gubernamentales (E.G.)	
De asistencia y protección social (E.A.)	
De seguridad (E.SE.)	
De transporte (E.T.)	
De gestión del riesgo (E.G.R.)	
De abastecimiento (E.AB.)	
Industrial (i)	
Corresponde a los establecimientos dedicados a la transformación de materias primas, así como su preparación para posteriores transformaciones, incluso el envasado, almacenaje, transporte y distribución, así como el desarrollo y producción de sistemas informáticos, audiovisuales y otros similares, independientemente de cuál sea su tecnología. Para el grupo Industrial se definen los siguientes subgrupos:	
Industria Artesanal (1-1)	Son todos aquellos establecimientos que se caracterizan por tener sistemas de producción simples destinados a la fabricación, producción, restauración o reparar productos y/o bienes en escalas muy pequeñas de distribución. Esta

	actividad puede darse dentro del uso residencial. El tipo y nivel de impactos definidos para este grupo de usos es bajo.
Industria Liviana (1-2)	Estos establecimientos se caracterizan por estar destinados a la fabricación de bienes de consumo particular, se utilizan normalmente productos semi elaborados y su escala de distribución es menor, suelen satisfacer demandas de personas o empresas de servicios. El tipo y nivel de impactos definidos para este grupo de usos es Medio.
Industria Mediana (1-3)	Estos establecimientos se caracterizan por estar destinados a la fabricación de bienes de consumo especializado de escala mediana, los cuales generan productos individualizados o como auxiliares a las grandes empresas. El tipo y nivel de impactos definidos para este grupo de usos es Alto.
Industria Pesada (1-4)	Son todos aquellos establecimientos que se caracterizan por tener sistemas de producción a gran escala, convierten materias primas en productos de mayor valor. Requieren para su operación de grandes espacios, materias primas y energía; exigen además complejidad en sus instalaciones. El tipo y nivel de impactos definidos para este grupo de usos es Alto.

Artículo 284. (Modificado artículo 111 del Acuerdo N°028 de 2014). Niveles de Impacto de los grupos de Usos del Suelo.

Para efectos de la asignación de los usos del suelo, los niveles de impacto para cada uno de los establecimientos se han clasificado en tres grupos de acuerdo con el grado de impacto que ellos generan, así:

Grupo 1. Impacto Bajo. Corresponde al nivel de Impacto Bajo, las actividades comerciales, industriales y de servicios que se encuentran localizados en el nivel 1 de la clasificación de usos del suelo y se caracterizan porque en razón de su tamaño no generan demandas de parqueo, ni flujos apreciables de tráfico peatonal o vehicular, ni proyección sobre el espacio público, que generen residuos sólidos ordinarios, aguas residuales domésticas, aguas residuales industriales con características domésticas, no generen olores ofensivos y no sobrepasen los niveles de ruido ambiental acorde con el área de actividad.

Grupo 2. Mediano Impacto. Corresponde al nivel de Impacto Medio, las actividades que se encuentran en el nivel 2 de la clasificación de usos del suelo, y se caracterizan por generar flujos de tráfico peatonal o vehicular de mediano impacto, los cuales requieren espacios para parqueo, cargue y descargue liviano, proyección sobre el espacio público bien sea por vitrinas, avisos y permanencia del peatón en ese espacio y/o pueden producir ruidos, usos conexos

no deseables, elevado consume de energía u otro tipo de molestias ambientales o sociales, que generen residuos sólidos ordinarios, industriales no peligrosos, aguas residuales domesticas e industriales, no generen olores ofensivos y no sobrepasen los niveles de ruido ambiental acorde con el área de actividad.

Grupo 3. Alto Impacto. Corresponde al nivel de Impacto Alto, las actividades del nivel 3 y 4 de la clasificación de usos del suelo y se caracterizan por generar flujos de tráfico peatonal o vehicular que pueden ocasionar congestión, altas demandas de parqueo, de cargue y descargue mediano y pesado, de espacio público en razón de la complejidad de su actividad, que cuenten con fuentes fijas de emisión de contaminantes a la atmosfera y/o generan contaminación ambiental o impactos sociales.

Parágrafo 1. No se permite la instalación de industrias que generen emisiones de contaminantes a la atmosfera por fuentes fijas dentro del perímetro urbano del municipio.

Parágrafo 2. Los requerimientos adicionales para las actividades económicas según su nivel de impactos se encuentran en cada uno de los 24 sectores normativos definidos para el suelo urbano del Municipio de Palmira.

Artículo 285. (Modificado artículo 112 del Acuerdo N°028 de 2014). Asignación de los usos del suelo urbanos y en áreas de expansión urbana.

La asignación de usos para el suelo urbano y de expansión urbana, se efectúa mediante Áreas de Actividad definidas en función de la estructura urbana determinada para el modelo territorial adoptado en el Municipio de Palmira y las tendencias económicas que se han desarrollado en el territorio. Las áreas de actividad para el suelo Urbano y de expansión Urbana en el Municipio de Palmira son las siguientes:

- a) Área de Actividad Residencial Neta.
- b) Área de Actividad Residencial Mixta.
- c) Área de Actividad Múltiple.
- d) Área de Actividad Industrial.
- e) Área de Actividad Dotacional.
- f) Área de Actividad Suelos de protección ambiental.
- g) Área de actividad Parque, Cultura y Recreación.

Parágrafo. Las áreas de actividad están señaladas en el plano N°A37 ÁREAS DE ACTIVIDAD del SUELO URBANO, el cual hace parte integral del presente Acuerdo.

Artículo 285-A. (Adicionado artículo 113 del Acuerdo N°028 de 2014). Categorías de los Usos del Suelo.

Se definen las siguientes categorías para la asignación de los usos del suelo en el Municipio de Palmira:

1. Uso Principal: Se entiende por Uso Principal de un área de actividad el señalado como predominante y que determina el carácter de la zona.

2. Uso Compatible: Se entiende por Uso Compatible, aquel que no perturba ni obstaculiza la actividad principal.

3. Uso Condicionado: Uso que presenta algún grado de incompatibilidad urbanística y/o ambiental que se puede controlar de acuerdo con las condiciones que impongan las normas urbanísticas y ambientales correspondientes.

Parágrafo 1. En cada área de actividad se entenderán como prohibidos además de los indicados expresamente, todos los que no estén señalados como principales, compatibles o condicionados.

Parágrafo 2. La definición específica de los usos del suelo para cada una de las áreas de actividad, se encuentran en los 24 Sectores normativos para el suelo Urbano del Municipio de Palmira, los cuales forman parte integral del presente Acuerdo.

Parágrafo 3. Se entiende como norma urbanística, las exigencias de planes de implantación, planes de regularización, intensidad de uso, y demás condiciones establecidas en cada uno de los Sectores Normativos.

Artículo 286. Condiciones generales para la asignación de los Usos Urbanos.

Para la asignación de usos al suelo urbano y de expansión, se deben garantizar las condiciones requeridas para albergar el uso permitido. Solo se adquiere el derecho a desarrollar un uso permitido una vez cumplidas íntegramente las obligaciones normativas y siempre y cuando se contrarresten los impactos negativos de carácter ambiental referido al grado de contaminación por ruido, olores, térmica, lumínica, vibraciones, inflamabilidad, residuos en la atmósfera, agua o suelo; de carácter social representado en las molestias o incomodidades de tipo socio – psicológico que ocasionan a la comunidad vecina y de carácter funcional referido a la generación de nuevos usos, tráfico y áreas demandadas para su normal funcionamiento.

Parágrafo 1. Se entiende por Uso Principal de un área de actividad el señalado como predominante y que determina el carácter de la zona.

Parágrafo 2. Se entiende por Uso Compatible, aquel que no perturba ni obstaculiza la actividad principal.

Parágrafo 3. Se entiende por Uso Condicionado, aquel cuyo funcionamiento está supeditado al cumplimiento de requisitos especiales.

Parágrafo 4. En cada área de actividad se entenderán como prohibidos además de los indicados expresamente, todos los que no estén señalados como principales, compatibles o condicionados.

Parágrafo 5. Los usos permitidos en cada área de actividad se definen en los artículos siguientes y de manera resumida se presentan en el cuadro anexo N°2 denominado "Usos permitidos según áreas de actividad" el cual hace parte integral de este Acuerdo.

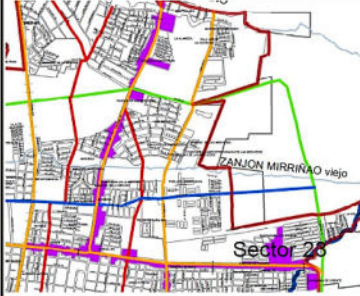
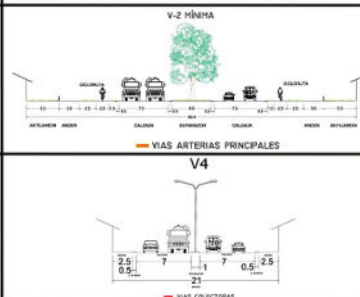
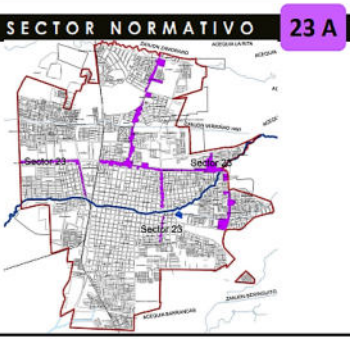
Capítulo 2. Área de Actividad Múltiple.

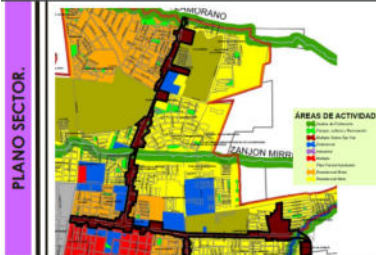
Artículo 287. (Modificado artículo 114 del Acuerdo N°028 de 2014). Área de Actividad Múltiple. Definición y delimitación.

El área de actividad Múltiple en el suelo urbano del Municipio de Palmira se compone de la zona en donde se presentan las mayores dinámicas comerciales y de servicios en la ciudad, las cuales se encuentran localizadas en el centro y su área de influencia. Se caracteriza por la localización de usos como el de servicios, equipamientos de orden municipal, comercio, así como también la existencia del uso residencial. Las áreas de actividad Múltiple para el suelo urbano del Municipio de Palmira se encuentran delimitadas en el Plano NA37 ÁREAS DE ACTIVIDAD URBANA, el cual hace parte integral del presente Acuerdo.

Artículo 288. (Modificado artículo 115 del Acuerdo N°028 de 2014). Régimen de usos.

El régimen de usos del suelo, las condiciones y demás requerimientos para el área de actividad múltiple se encuentran definidos en las Fichas Normativas No.S1-S3-S12 y S13 y para el área de actividad múltiple sobre eje vial en las fichas normativas S23, S23A y S23B que forman parte integral del presente Acuerdo.

<p>CONSIDERACIONES ESPECIALES.</p> <p>•Además de la normatividad de la presente ficha Normativa, deberán cumplirse las disposiciones dadas en el documento de Acuerdo del POI.</p> <p>•Las actividades y otros requerimientos asignados para cada uno de los Grupos de Usos, están dadas en el Anexo 2(código CUI).</p> <p>•La ciudad para las líneas de demarcación en casos particulares, serán llevados al Comité de aplicación urbana, el cual opera, de acuerdo con los lineamientos establecidos en el presente Acuerdo.</p> <p>•La norma de Pisos para la Vivienda Unifamiliar será mínimo de tres (3) por dos (2) metros.</p> <p>•Las actividades denominadas "Otras actividades de Servicios Personales (Las actividades de Trabajadores y Trabajadoras sexuales - código CUI "409") solo podrán localizarse las existentes registradas antes del mes de diciembre del año 2012, las cuales deberán presentar Plan de Regularización previa a la actualización del certificado de Cámara y Comercio, para conservar su permanencia posterior a diciembre de 2016.</p> <p>•En todos los casos las actuaciones urbanísticas deberán garantizar la aplicación de las normas de accesibilidad al espacio público, a los edificios de uso público y a la vivienda, conforme se establece en la ley 361 de 1997.</p> <p>•Volver a otras disposiciones de la norma vial en el documento de Acuerdo del POI.</p> <p>•No se permitirán para este sector normativo, mas parqueaderos en lote, los existentes tendrán su derecho una vez se cambie de uso a propietario.</p> <p>•Para proyectos urbanísticos que se desarrollen en áreas correspondientes a 1 manzana, podrán desarrollar hasta 10 pisos de altura y deberán presentar Plan de Regularización como requisito para expedir la Licencia urbanística.</p> <p>NORMA GENERAL.</p> <p>•Cesiones para Espacio público (E.P.) y Equipamiento (E.Q): Todo proyecto de vivienda de tres (3) o más unidades, o comercial, industrial o dotacional con un área igual o mayor a 800 m², deberá prever con destino a equipamiento comunal privado 15 m² por cada 80 m² de construcción, de los cuales el 70% estará destinado para espacio público y el 30% para equipamiento.</p> <p>•Todas aquellas áreas de cesión que sean inferiores a 1600 m² deberán ser compensadas en dinero de acuerdo con el procedimiento establecido en el presente acuerdo.</p> <p>•Las áreas que superen los 1600 m², deberán ser cedidas en sitio o compensadas en otro sitio previa autorización de la Secretaría de Planeación municipal, previa estudio de conveniencia del lugar donde se fue a compensar. Si llega al caso la entrega material en sitio fuese no beneficiosa para el municipio, porque el sector o la zona cuenta con condiciones óptimas de espacio público y equipamientos se podrá compensar en dinero previo análisis y justificación realizada por la Secretaría de Planeación.</p> <p>•PLANES DE REGULARIZACIÓN: Las actividades existentes de estaciones de servicios, iglesias, centros comerciales, almacenes por departamentos (con área de 1500m² o más), supermercados, Otras actividades de Servicios Personales, compra y venta de chulones, casinas, deberán presentar plan de regularización, conforme las disposiciones dadas por la secretaria de planeación en el acto administrativo correspondiente.</p> <p>•No se permiten nuevos usos destinados al "comercio al por menor de combustibles para automotores" en el presente sector normativo.</p> <p>SOBRE GESTIÓN DEL RIESGO:</p> <ol style="list-style-type: none"> 1. Las actuaciones estarán determinadas conforme a la Ley 1523 de 2012 y al Plan Municipal de Gestión del Riesgo - Decreto 272 de 2012. 2. Las áreas forestales protectoras serán destinadas a tratamientos de recuperación, protección y conservación ambiental. 3. El sistema de evacuación de aguas lluvias para vías, arroyos, parqueaderos y patios utilizará preferiblemente tecnología de drenaje sostenible. <p>PROYECTOS ESTRATÉGICOS LOCALIZADOS EN EL SECTOR NORMATIVO.</p>	<p>LOCALIZACIÓN</p>  <p>SECCIONES VIALES</p>  <p>FIRMAS:</p> <p>JOSÉ RITTER LOPEZ PERA JORGE ENRIQUE ASQUILLO JIMENEZ Alcalde Palmira - 2012-2015 Presidente Concejo Municipal.</p> <p>ALCALDIA DE PALMIRA Secretaría de Planeación Teléfono (57-2) 270 95 00</p>	<p>SECTOR NORMATIVO 23 A</p>  <p>ESTÁ FICHA FORMA PARTE INTEGRAL DEL ACUERDO MUNICIPAL N°:</p> <p>NOMBRE. SECTOR NORMATIVO 23 A - MÚLTIPLE SOBRE EJE VIAL.</p> <p>TRATAMIENTO. CONSOLIDACIÓN.</p> <p>ÁREA DE ACTIVIDAD. MÚLTIPLE SOBRE EJE VIAL.</p> <p>GLOSARIO:</p> <p>NORMA URBANA: Son el conjunto de lineamientos que orientan el desarrollo del Municipio.</p> <p>USOS DEL SUELO: Es la condición para desarrollar una actividad específica en un sitio.</p> <p>USO PRINCIPAL: Actividad predominante y que determina el carácter de la zona.</p> <p>USO COMPATIBLE: Es el uso que se permite desarrollar con otros usos dentro de una porción del territorio. No obstaculiza la actividad principal.</p> <p>USO CONDICIONADO: Es el uso que se permite desarrollar sujeta al cumplimiento de requisitos especiales.</p> <p>ÁREA DE CESIÓN: Se define como la porción de suelo entregado de forma obligatoria al Municipio o thirda grato.</p> <p>SECTOR NORMATIVO: Son el conjunto de normas específicas para el desarrollo de una porción de la ciudad, está compuesto por usos principales y compatibles, además de las normas de construcción aplicables al sector.</p> <p>GESTIÓN DEL RIESGO: Acciones encaminadas a contribuir en la seguridad, el bienestar y la calidad de vida de las personas y al desarrollo sostenible. (Ley 1523 de 2012, Art. 4).</p>
	<p>CONSIDERACIONES ESPECIALES Y NORMATIVIDAD GENERAL</p>	<p>SECCIONES VIALES</p>

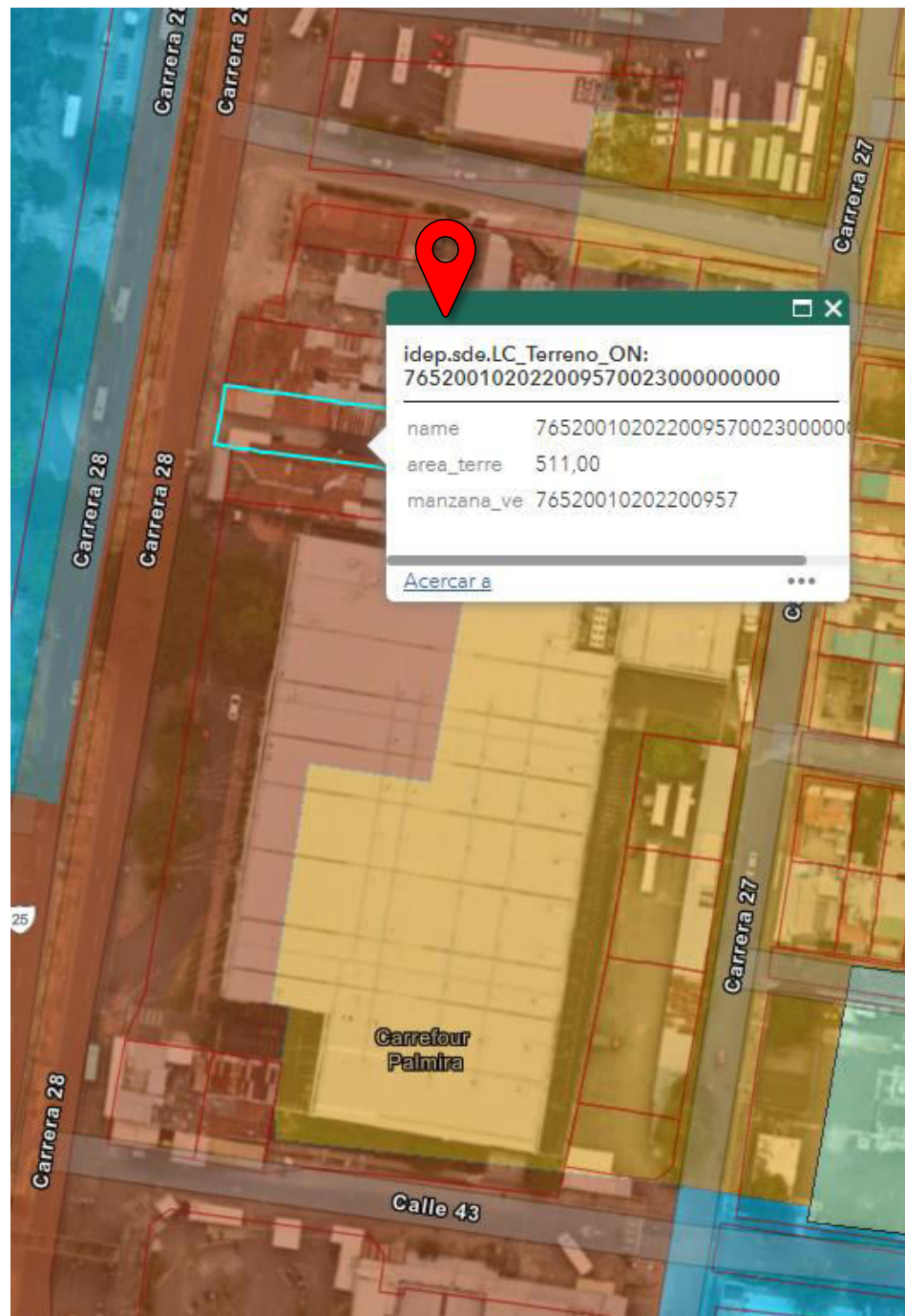
<p>PLANO SECTOR.</p>  <p>NORMA URBANÍSTICA.</p> <p>EDIFICABILIDAD. Altura Máx. Vv. Unifamiliar y Bifamiliar: 2 pisos y terraza. Altura Máx. Otros Usos: 2 pisos. I. Ocupación. Vv. Unifamiliar y Bifamiliar: 100%. I. Ocupación. Otros Usos: 100%.</p> <p>CESIONES. E.P. Ver condiciones Especiales. E.Q. Ver condiciones Especiales.</p> <p>RETENOS. LATERAL: N.A. POSTERIOR: Sin o todo o ancho de 30 metros.</p> <p>AREA MINIMA. Vv. Unifamiliar: Bifamiliar: 120 m². Vv. Multifamiliar: N.A. Otros Usos: 120 m².</p> <p>PARQUEADEROS. Vivienda: 1 x cada vivienda y 1 x cada 5 viviendas para visitante. Otros Usos: Depende de la actividad. Ver norma documento Acuerdo "Requerimientos de estacionamiento y de zona de carga y descarga".</p> <p>VOLADIZOS. 1,0 metro o una altura máxima de 2,30 metros.</p> <p>ANTEJARDIN. Sobre el predio solo se permiten: Capotas, Parapetos y Baldas. No se permiten Esculturas. Los comentarios se dan a una altura máxima de 1,80 metros, con 90% de transparencia y altura de 0,45 metros.</p> <p>FRENTE MINIMO. Vv. Unifamiliar: 6 metros. Vv. Bifamiliar: 6 metros. Otros Usos: 6 metros.</p>	<p>USOS PRINCIPALES</p> <p>VIVIENDA. Y1 VIVIENDA UNIFAMILIAR. Y2 VIVIENDA BIFAMILIAR.</p> <p>COMERCIO. C1 COMERCIO GRUPO 1. C2 COMERCIO GRUPO 2.</p> <p>SERVICIOS. S1 SERVICIOS GRUPO 1. S2 SERVICIOS GRUPO 2.</p>	<p>USOS COMPATIBLES</p> <p>INDUSTRIA. I1 INDUSTRIA ARTESANAL. I2 INDUSTRIA LIVIANA.</p> <p>EQUIPAMIENTOS. E.S. Equipamientos de Salud: Actividades de atención a la salud humana y asistencia social sin internación. E.R. Equipamientos Recreativos. E.C. Equipamientos Culturales. E.G. Equipamientos Gubernamentales. E.A. Equipamientos de asistencia y protección social. E.E. Equipamientos Educativos: Educación Nivel 3: De este tipo solo se permiten los existentes. E.GR. Equipamientos de Gestión del Riesgo.</p>	<p>USOS CONDICIONADOS.</p> <p>SERVICIOS. S3 SERVICIOS GRUPO 3. S4 SERVICIOS GRUPO 4. *Comercio al por menor de combustible para automotores. *Expendio de bebidas alcohólicas para el consumo dentro del establecimiento. *Actividades de juegos al azar y apuestas. *Servicios Religiosos. *Albergamiento en Hoteles. *Otras actividades de Servicios Personales.</p> <p>COMERCIO. C3 COMERCIO ESPECIALIZADO. C4 COMERCIO DE ALTO IMPACTO. *Centros Comerciales. *Almacenes por Departamentos. *Supermercados.</p> <p>CONDICIÓN E INTENSIDAD. *Plan de Implantación. *Plan de Implantación. *Solamente las estaciones de servicio existentes. Deben presentar Plan de Regulación. *Requieren Plan de Implantación. Intensidad máx. de 2 cada Manzana. Los existentes deberán presentar Plan de Regulación. *Requieren Plan de Implantación. Intensidad de 1 cada Manzana. *Requieren Plan de Implantación. Intensidad de 1 cada Manzana. *Requieren Plan de Implantación. Intensidad de 1 cada Manzana. *Solamente se permiten los existentes, deben presentar Plan de Regulación.</p>
--	--	--	---

Nota: Una vez revisada la certificación de uso del suelo suministrada por Planeación Municipal de Palmira, la cual a su vez fue suministrada por la Concesionaria Rutas del Valle S.A.S. a la Lonja de Propiedad Raíz de Cali y Valle del Cauca, se puede afirmar que esta coincide con la información consultada por el evaluador en el documento Plan de Ordenamiento Territorial citado en este mismo numeral.

6. DESCRIPCIÓN DEL INMUEBLE O PREDIO:

6.1. Ubicación:

El predio se encuentra localizado al costado occidente de la manzana comprendida por las Calles 43 y 45, entre las carreras 27 y 28 (Barrio Versailles), con acceso sobre la Carrera 28.



Fuente: aplicativo web IDEP.

6.2. Área del terreno:

Descripción	Cantidad
Área total del predio:	625,57 m ²
Área requerida por diseño:	165,12 m ²
Área remanente no desarrollable:	0,00 m ²
Total área requerida:	165,12 m ²
Área sobrante:	460,45 m ²
Predio requerido para:	Intersección

Fuente: Información tomada de la ficha predial suministrada por la Concesionaria Rutas del Valle S.A.S.

6.3. Linderos:

Longitud Norte:	15,17 m
Colindante Norte:	(1-5) JUAN CAMILO REYES GUTIERREZ (Poseedor con tradición incompleta en Falsa Tradición) Y OTROS.
Longitud Sur:	14,68 m.
Colindante Sur:	(7-11) FANNY CLAVIJO DE HERRERA.
Longitud Oriente:	11,02 m.
Colindante Oriente:	(5-7) LUIS FERNANDO ZULUAGA IZQUIERDO (Poseedor con tradición incompleta en Falsa Tradición) Y OTROS (MISMO PREDIO).
Longitud Occidente:	11,66 m.
Colindante Occidente:	(11-1) CARRERA 28.

Fuente: Información tomada de la ficha predial suministrada por la Concesionaria Rutas de Valle S.A.S.

6.4. Forma del lote:

Polígono irregular rectangular

6.5. Frente(s):

11,26 m. sobre acceso carrera 28

6.6. Fondo:

53,65 m. aproximadamente.

6.7. Relación frente-fondo:

Relación: 1:4,6 aproximadamente.

6.8. Vías de acceso al predio:

Vía principal de acceso al predio (sobre la cual posee frente)	
Nomenclatura:	Carrera 28
Tipo:	Vía arteria principal
Terminado:	Pavimentada.
Estado:	Bueno.
Andenes:	Si.
Sardineles:	Si.
Separador:	Si.
Iluminación:	Si.

6.9. Servicios públicos:

Acueducto:	Sí.	Aquaoccidente.
Alcantarillado:	Sí.	Aquaoccidente.
Energía Eléctrica:	Sí.	Celsia S.A. E.S.P.
Internet - TV – Telefonía:	Sí.	Operadores varios.
Gas Natural:	Sí.	NA.
Otro:	NA.	NA.

6.10. Unidades fisiográficas:

Presenta una sola unidad fisiográfica, toda vez que se trata de un predio homogéneo en cuanto sus características urbanas como uso de norma, uso actual, estrato, cobertura de servicios, topografía y tipo de área.

6.11. Estratificación:

No aplica.

6.12. Áreas construidas:

ITEM	CANTIDAD	UND
Construcción C1	26,69	m ²
Construcción C2	35,64	m ²
Mejora M1	18,43	m ²
Mejora M2	15,26	m ²
Mejora M3	18,88	m ²
Mejora M4	16,24	m ²
Mejora M5	1	und
Mejora M6	1	und

Fuente: Información tomada de la ficha predial suministrada por la Concesionaria Rutas de Valle S.A.S. *La información relacionada con la edad, vida técnica y estado de conservación de cada una de estas construcciones se encuentra consignada en el punto 11.2 de este informe.*

6.13. Características constructivas:

Construcciones C1
Construcción con columnas en concreto, reforzadas con columnas metálicas, vigas metálicas y muros en ladrillo revocado estucado y pintado y estructura metálica y malla electrosoldada, cubierta en láminas de asbesto cemento sobre estructura metálica con reja metálica de seguridad y lamina en PVC, piso en concreto y baldosa, funciona como local con zona de cocina con mesón en concreto enchapado, lavaplatos en aluminio y enchape de pared, con enchape metálico en la parte de la cocina y campana, un baño con poceta prefabricada, cuenta

con una puerta en madera y un portón en estructura metálica y malla electrosoldada, Edad: 8 años, E.C: Bueno.

Construcciones C2

Construcción con vigas y columnas en concreto, muros en ladrillo revocado, estucado y pintado, cubierta en estructura en madera, caña brava y teja de barro tipo española, piso en concreto y baldosa, funciona como casa con dos habitaciones con cielo falso en madera, sala comedor con cielo falso en PVC y un baño con muros enchapados, cuenta con puertas y ventanas metálicas, Edad: 45 años, E.C: regular.

Fuente: Información tomada de la ficha predial suministrada por la Concesionaria Rutas de Valle S.A.S. Se puede afirmar que esta información coincide con lo observado por el evaluador en la visita de inspección respectiva.

6.14. Construcciones anexas:

Construcciones anexas M1

Construcción en estructura metálica, guadua y malla electrosoldada, cubierta en estructura en guadua y teja de zinc, piso en concreto, con muros en ladrillo a la vista, funciona como bodega con un baño, cuenta con puerta metálica y portón en estructura metálica y malla electrosoldada, Edad: 45 años, E.C: Regular.

Construcciones anexas M2

Enramada con parales metálicos, cubierta en estructura metálica y lamina de PVC, piso en concreto y baldosa, Edad: 8 años, E.C: Buena.

Construcciones anexas M3

Enramada con parales metálicos, piso en concreto y cubierta en estructura metálica y láminas de zinc, Edad: 10 años, E.C: Regular

Construcciones anexas M4

Piso en concreto, Edad: 45 años, E.C: Regular.

Construcciones anexas M5

Portón de dos alas en estructura metálica y lamina metálica de 3.62*2.30 m, Edad: 45 años, E.C: Regular.

Construcciones anexas M6

Estructura metálica que funciona como antena de altura 5 m, Edad: 45 años, E.C: Buena.

Fuente: Información tomada de la ficha predial suministrada por la Concesionaria Rutas de Valle S.A.S. Se puede afirmar que esta información coincide con lo observado por el evaluador en la visita de inspección respectiva.

6.15. Cultivos - especies:

No aplica

Fuente: Información tomada de la ficha predial suministrada por la Concesionaria Rutas de Valle S.A.S. Se puede afirmar que esta información coincide con lo observado por el evaluador en la visita de inspección respectiva.

7. MÉTODOS VALUATORIOS:

Para la determinación del valor de la componente lote de terreno del inmueble objeto de avalúo se utilizó la siguiente metodología:

Método de Comparación o de Mercado. Según lo estipulado en el Artículo 1 de la Resolución No.0620 expedida por el Instituto Geográfico Agustín Codazzi IGAC con fecha veintitrés (23) de septiembre del año dos mil ocho (2008), por la cual se establecen los procedimientos para los avalúos ordenados dentro del marco de la Ley 388 de 1997, *“Es la técnica valuatoria que busca establecer el valor comercial del bien, a partir del estudio de las ofertas o transacciones recientes, de bienes semejantes y comparables al del objeto de avalúo. Tales ofertas o transacciones deberán ser clasificadas, analizadas e interpretadas para llegar a la estimación del valor comercial.”* Así mismo, según lo estipulado en el Artículo 10 de dicha resolución, *“Para los inmuebles no sujetos al régimen de propiedad horizontal, el valor del terreno y la construcción deben ser analizados en forma independiente para cada uno de los datos obtenidos con sus correspondientes áreas y valores unitarios.”*

Para la determinación del valor de la componente construcción y las mejoras (si aplican) del inmueble objeto de avalúo se utilizó la siguiente metodología:

Método del Costo de Reposición. Según lo estipulado en el Artículo 3 de la Resolución No.0620 expedida por el Instituto Geográfico Agustín Codazzi IGAC con fecha veintitrés (23) de septiembre del año dos mil ocho (2008), por la cual se establecen los procedimientos para los avalúos ordenados dentro del marco de la Ley 388 de 1997, *“Es el que busca establecer el valor comercial del bien objeto de avalúo a partir de estimar el costo total de la construcción a precios de hoy, un bien semejante al del objeto de avalúo, y restarle la depreciación acumulada. Al valor así obtenido se le debe adicionar el valor correspondiente al terreno. Para ello se utilizará la siguiente fórmula:*

$$Vc = \{Ct - D\} + Vt$$

En donde:

Vc = Valor comercial

Ct = Costo total de la construcción

D = Depreciación

Vt = Valor del terreno

Parágrafo.-Depreciación. Es la porción de la vida útil que en términos económicos se debe descontar al inmueble por el tiempo de uso, toda vez que se debe avaluar la vida remanente del bien. Para la depreciación de las construcciones se deben emplear modelos continuos y no los discontinuos o en escalera. Deberá adoptarse un sistema que tenga en cuenta la edad y el estado de conservación, tal como lo establece Fitto y Corvini, para lo cual se presentan las ecuaciones resultantes del ajuste para los estados 1, 2, 3 y 4. (Ver capítulo VII De las Fórmulas Estadísticas).”

8. INVESTIGACIÓN ECONÓMICA INDIRECTA (OFERTAS):

8.1. Relación de ofertas obtenidas:

Criterios preliminares:

Antes de consignar la relación de ofertas obtenidas, es importante anotar que según lo estipulado en el Artículo 10 de la Resolución No.0620 expedida por el Instituto Geográfico Agustín Codazzi IGAC con fecha veintitrés (23) de septiembre del año dos mil ocho (2008), por la cual se establecen los procedimientos para los avalúos ordenados dentro del marco de la Ley 388 de 1997, *“Para los inmuebles no sujetos al régimen de propiedad horizontal, el valor del terreno y la construcción deben ser analizados en forma independiente para cada uno de los datos obtenidos con sus correspondientes áreas y valores unitarios.”*

Sin embargo, la presencia de lotes de terreno sin construir en sectores urbanos que han sido desarrollados desde hace muchos años (como es el caso que nos ocupa), es bastante baja y, en algunos casos, aunque haya presencia de lotes de terreno sin construir, simplemente no están

en oferta o el número de ofertas en venta simplemente es muy bajo; razón por la cual la probabilidad de poder realizar por parte del evaluador un estudio de mercado, específicamente de lotes de terreno sin construir, es bastante baja y en algunos casos prácticamente nula.

Cuando esto sucede, el evaluador tiene la alternativa de buscar datos de ofertas de mercado en venta de inmuebles (conformados por un lote de terreno y por una o varias construcciones) y que se ubiquen, de ser posible, en el mismo barrio o sector donde se ubica el inmueble objeto de avalúo. Sin embargo, si esto no es posible, toda vez que no existe oferta en el mismo barrio o sector o la oferta es muy baja, el evaluador puede ampliar la búsqueda en barrios o sectores diferentes a aquel en el que ubica el inmueble objeto de avalúo.

En estos casos, es indispensable que la búsqueda de ofertas de mercado de inmuebles en venta se realice, como mínimo, con criterio de ubicación sobre corredor vial, en barrios o sectores que coincidan con la normatividad establecida en el Plan de Ordenamiento Territorial P.O.T. del municipio o distrito correspondiente, entre el inmueble ofertado y el inmueble objeto de avalúo, especialmente en lo relacionado con los usos permitidos en corredor vial según el Área de Actividad teniendo en cuenta el tratamiento urbanístico, para los sectores comerciales y residenciales que coincidan con el estrato socio-económico.

Es relevante aclarar que las zonas que conforman el área de actividad normativas no son directamente proporcionales al valor de terreno, se debe complementar especialmente con la ubicación sobre corredor vial en este caso, al igual que el tipo de área urbanizada. Así mismo la zona del tratamiento urbanístico debe coincidir en los puntos de investigación considerando que cada sector establece normas urbanísticas que definen un manejo diferencial en el suelo urbano.

Así mismo, es importante anotar que, para cualquiera de los dos casos, ya sea de inmuebles ubicados en sectores comerciales o residenciales, no es necesario que los inmuebles analizados en la muestra de mercado que se obtenga tengan la misma destinación económica que el inmueble objeto de avalúo, porque lo que se busca finalmente es el valor de la componente lote de terreno y no el valor de la componente construcción, la cual se valora de forma independiente y mediante una metodología diferente, tal como fue explicado en el Punto No.7 de este informe.

Ahora bien, como quiera que el valor de mercado que se conoce cuando se oferta en venta un inmueble es un valor integral total del mismo, es decir, contiene en un (1) solo valor tanto la componente lote de terreno como la componente construcción (no es común publicar en la oferta de un inmueble, separando valores de terreno y construcción), se hace necesario efectuar un proceso por parte del evaluador, el cual consiste en descontar del valor integral total del inmueble el valor correspondiente a la componente construcción, con el fin de obtener, como saldo, el valor

correspondiente a la componente lote de terreno. La metodología que se utiliza para este proceso será consignada en detalle más adelante.

Fuentes utilizadas para la selección de las ofertas de mercado en venta y definición de la muestra:

Se utilizaron dos (02) tipos de fuentes para la selección de las ofertas de mercado en venta y definición de la muestra:

1. Consulta en portales web especializados en la oferta de inmuebles tales como: fincaraiz.com, properati.com, metrocuadrado.com, ciencuadras.com, puntopropiedad.com, casas.mitula.com, casas.trovit.com, goplaceit.com, fincaraiz.elpais.com. Los links de los avisos son temporales.
2. Recorrido físico por el barrio y sector aledaño al inmueble objeto de avalúo, así como en sectores más distantes, pero con coincidencia de norma.

En ambos casos, la búsqueda se realizó tomando como base los criterios preliminares mencionados anteriormente, pero muy especialmente en lo relacionado con la coincidencia de ubicación en corredor vial, tipo de área urbanizada, norma establecida en el Plan de Ordenamiento Territorial P.O.T. del Municipio de Palmira entre el inmueble ofertado y el inmueble objeto de avalúo, que para este caso en particular corresponde a sectores reglamentados en tratamiento urbanístico de consolidación, usos permitidos como Área de Actividad Múltiple Sobre Eje Vial; aunque también se amplió la búsqueda en sectores reglamentados como Área de Actividad Múltiple y Residencial neto.

Así las cosas, la ubicación y geo-referenciación exacta de cada inmueble en oferta de mercado en venta, permite en cada caso obtener su nomenclatura específica y, apoyados en el geo-portal denominado Infraestructura de Datos Espaciales de Palmira denominado IDEP (<https://idep.palmira.gov.co>), se logra obtener la información oficial de la base catastral, respecto al área de terreno y área construida de cada dato del mercado analizado, para de esta forma proceder a realizar el análisis que permite descontar del valor integral total del inmueble ofertado, la componente construcción y obtener residualmente el valor del suelo o terreno.

Es preciso aclarar que los puntos de investigación 6 y 7 corresponden a lotes de terreno ubicados comparativamente en corredor vial similar al predio en estudio, así mismo converge al tratamiento urbanístico de consolidación con los mismos aprovechamientos urbanísticos, de similar tipo de área urbanizada, y con usos de norma permitidos comparables con el predio objeto de avalúo, condiciones anteriores que permiten su adopción para determinar el valor comercial unitario de terreno a la fecha.

Relación de ofertas obtenidas:

A continuación, consignamos la relación de ofertas obtenidas, cuyo resultado arrojó un total de siete (7) datos de oferta de mercado en venta de inmuebles que se ubican en corredor vial:

DATO DE MERCADO No.1		DATO DE MERCADO No.2	
Código:	Of_3	Código:	Of_4
Barrio:	Estonia	Barrio:	Berlín
Tipo de inmueble:	Casa de dos pisos	Tipo de inmueble:	Casa lote
Área lote:	151,0 m ²	Área lote:	126 m ²
Área construida:	243 m ²	Área construida:	129 m ²
Valor oferta:	\$ 420.000.000,00	Valor oferta:	\$ 180.000.000
Área de actividad POT:	Múltiple sobre eje vial	Área de actividad POT:	Múltiple sobre eje vial
Tratamiento POT:	Consolidación	Tratamiento POT:	Consolidación
Sector normativo:	23	Sector normativo:	23
Dirección:	Cl. 42 # 32A-08	Dirección:	Cl. 42 # 31-5
Contacto:	3104610309	Contacto:	3184049265
Fuente:	En sitio	Fuente:	En sitio



Concesionaria

Rutas del Valle

DATO DE MERCADO No.3		DATO DE MERCADO No.4	
Código:	Of_10	Código:	Of_24
Barrio:	La ermita	Barrio:	Primero de Mayo
Tipo de inmueble:	Casa esquinera 2 pisos	Tipo de inmueble:	Casa 2 pisos
Área lote:	87 m ²	Área lote:	156 m ²
Área construida:	198 m ²	Área construida:	156 m ²
Valor oferta:	\$ 260.000.000	Valor oferta:	\$ 420.000.000
Área de actividad POT:	Múltiple sobre eje vial	Área de actividad POT:	Múltiple sobre eje vial
Tratamiento POT:	Consolidación	Tratamiento POT:	Consolidación
Sector normativo:	23	Sector normativo:	23
Dirección:	KR 35 con CL 36	Dirección:	Calle 42 #15-3
Contacto:	3207410640	Contacto:	3248772169 Ws
Fuente:	En sitio	Fuente:	En sitio

DATO DE MERCADO No.5		DATO DE MERCADO No.6	
Código:	Of_28	Código:	Of_34
Barrio:	Las Mercedes	Barrio:	Las Mercedes
Tipo de inmueble:	Casa 2 pisos	Tipo de inmueble:	Casa 2 pisos
Área lote:	250 m ²	Área lote:	336 m ²
Área construida:	281 m ²	Área construida:	384 m ²
Valor oferta:	\$ 850.000.000	Valor oferta:	\$ 980.000.000
Área de actividad POT:	Múltiple sobre eje vial	Área de actividad POT:	Residencial neta
Tratamiento POT:	Consolidación	Tratamiento POT:	Consolidación
Sector normativo:	23	Sector normativo:	9
Dirección:	Calle 58 # 28	Dirección:	Calle 57 # 27 92/95
Contacto:	3108355672	Contacto:	3155871531
Fuente:	En sitio	Fuente:	Código Fincaraíz: 191125903 https://www.fincaraiz.com.co/casa-en-venta/191125903



Concesionaria

Rutas del Valle



DATO DE MERCADO No.7	
Código:	Of_35
Barrio:	Las Mercedes
Tipo de inmueble:	Lote urbanizado
Área lote:	360 m ²
Área construida:	0 m ²
Valor oferta:	\$ 520.000.000
Área de actividad POT:	Residencial neta
Tratamiento POT:	Consolidación
Sector normativo:	9
Dirección:	Carrera 26A con Calle 65
Contacto:	3155368261
Fuente:	https://lote-casalote.mercadolibre.com.co/MCO-2645073094-lote-en-venta-palmira-barrio-las-mercedes-2-JM#polycard_client=search-nordic&position=6&search_layout=grid&type=item&tracking_id=052a479a-8760-46b9-9aff-2c66395c84b1

Relación fotográfica de los siete (7) datos de mercado:

FOTO DATO DE MERCADO No.1 – Oferta 3	FOTO DATO DE MERCADO No.2 – Oferta 4
	

FOTO DATO DE MERCADO No.3 – Oferta 10	FOTO DATO DE MERCADO No.4 – Oferta 24
	

FOTO DATO DE MERCADO No.5 – Oferta 28	FOTO DATO DE MERCADO No.6 – Oferta 34
 <p>7/02/2024 10:49:05 a. m. 3.5477N 76.2951W # 28b - 28 Calle 57 Palmira Valle del Cauca</p>	<p>Casa en Venta</p> <p>Ubicación Principal: Las Mercedes, Palmira, Valle del Cauca Ubicaciones asociadas: Las Mercedes, Comuna 2, Palmira</p>  <p>5 Habitaciones 4 Baños 336 m²</p> <p>\$ 980.000.000 Precio de Venta</p> 

FOTO DATO DE MERCADO No.7 – Oferta 35

mercado libre

Buscar productos, marcas y más...

Comprar

Categorías Ofertas Cupones Supermercado Moda Vender Ayuda / PQR Crear tu cuenta Ingresar Mis compras

Volver al inicio

Propiedades inmobiliarias Valle Del Cauca Palmira Las Mercedes

Lote y casita en venta

Lote En Venta Palmira Barrio Las Mercedes # 2

Publicado hace 8 días

Inmobiliaria con verificación verificada

\$ 520.000.000

360 m² totales

Contactar WhatsApp

¿Tuviste un problema con la publicación? Anusala

Información de la inmobiliaria

Ambientesyconstruccionesay

Ver terreno

Ver propiedades

Ubicación

Las Mercedes, Palmira, Valle Del Cauca

Descripción

LOTE EN VENTA PALMIRA BARRIO LAS MERCEDES

Área de terreno 360 MT2, (Frente 18 mt X Fondo 20 mt)

Lote medianero amplio frente a vía principal, ubicado en una zona residencial rodeado de edificios y viviendas, cuenta con facilidad de acceso a servicios públicos.

PRECIO DE VENTA \$ 520 Millones de pesos moneda colombiana.

EXCELENTE INVERSIÓN, ubicado en calle vehicular alterna frente a la vía principal, Ideal para construcción de propiedades comerciales como locales u apartamentos, se encuentran colegios cercanos como Liceo la Enseñanza, Agustiniiano Campestre, Liceo Psicopedagógico, Colegio Santo Tomas, entre otros colegios cercanos. Igualmente, el lote se encuentra rodeado de edificios y cuenta con cercanía a negocios como restaurantes, tiendas, entre otros comercios pequeños. Dispone de salida rápida para el municipio de Amalme e igualmente para el centro de la ciudad de Palmira.

CONTÁCTENOS, le invitamos a COORDINAR CITA para VISITAR LA PROPIEDAD y comprobar por sí mismo la EXCELENTE OPORTUNIDAD DE INVERSIÓN. Se acepta pago con crédito bancario nacional o del exterior, fondo de empleados, policía, o ejército.

Georreferenciación de los siete (7) datos de mercado y del predio objeto de avalúo, ubicados en los sectores normativos con usos permitidos comparables y similares al predio objeto de estudio, sobre un corredor vial importante:



8.2. Depuración del mercado:

Depuración por factor de negociación:

Uno de los criterios que se utilizan para la depuración de los datos de mercado, tiene que ver con lo que se conoce como factor de negociación, el cual, como su nombre lo indica, corresponde a un descuento o ajuste que el propietario normalmente está dispuesto a otorgar sobre el valor comercial inicial del inmueble ofertado; es decir, se espera que en la negociación entre el vendedor y el comprador, este último solicita un descuento sobre el valor inicial u oferta un valor inferior al solicitado inicialmente por el propietario.

En algunas ocasiones, dicho porcentaje se determina en la misma investigación realizada en el estudio de mercado y otras se asumen por el evaluador como un porcentaje promedio que se estructura de acuerdo con los porcentajes del mismo estudio o por la experiencia del perito. La fórmula es la siguiente:

$$VA = VTo \cdot (1 - \%C)$$

En donde:

VA = Valor ajustado.

VTo = Valor total de la oferta.

%C = Porcentaje de negociación estimado o calculado.

Es importante expresar que La Lonja de Propiedad Raíz de Cali y Valle del Cauca a través de los evaluadores comisionados para atender el encargo valuatorio de Rutas del Valle, ha estado monitoreando y registrando de manera acuciosa el comportamiento inmobiliario del sector y su área de influencia, desde el año 2022. Cada semestre se realiza un seguimiento a las transacciones de mercado (oferta y renta) disponibles en el sector; todos los datos de mercado monitoreados son geolocalizados, visitados y la información publicada es validada con las herramientas de infraestructura de datos espaciales (datos abiertos – base de datos oficiales). En el seguimiento semestral se valida si la oferta sigue vigente, si ha sido retirada de la web o cambiado de portal promotor, si en sitio permanece letrero en ventana o vitrina, o sido retirado. Lo anterior, nos ha permitido construir un análisis de la dinámica inmobiliaria del sector, en la cual podemos monitorear, factores inmobiliarios como: valorización (incrementos de precios), vacancia, tiempos de comercialización, comportamiento de la absorción del inventario disponible, balance entre oferta y demanda, entre otros.

La muestra de mercado de ofertas inmobiliarias que se realizó para el segundo semestre del año 2022 tenía una base de datos con una población de testigos de similar número, con respecto a la oferta de inventario disponible hoy. Se registró además finalizando el segundo semestre del 2021, que existía una alta desocupación en el uso comercial sobre los corredores de uso múltiple y uso múltiple sobre eje vial, que se derivó de las situaciones sociales, de salud pública, y económicas habidas en el transcurrir del 2020 y 2021, en gran parte, ya para finales del 2022 han sido nuevamente absorbidas por el mercado inmobiliario, y han retornado a las cifras de ocupación que se registraban al finalizar diciembre del 2019. Si bien ha surgido una recuperación en la disminución de vacancia, respecto a lo registrado en el 2020/2021, hoy se registra una situación de menor dinámica en las transacciones de compra-venta respecto a lo registrado en el 2022/2023, lo que se traduce en una tasa baja valorización (menor del 4% anual), estancamiento en precios de alquiler, y que algunas ofertas inmobiliarias sigan estando vigentes después de más de doce meses de estar disponibles en ofrecimiento en el mercado. En el municipio de Palmira los tiempos de comercialización para transacciones de venta en propiedades con un valor comercial superior a 400 M, generalmente, están registrando tiempos superiores a seis meses.

Por todo mencionado en los párrafos anteriores, para el caso presente, el porcentaje de depuración de la muestra de mercado respecto al descuento por negociación ha sido asignado como criterio, aplicar el 10% de depuración en negociación.

Depuración por descuento de la componente construcción sobre el valor de la oferta:

Otro de los criterios que se utilizan, además del anterior, para la depuración de los datos de mercado, tiene que ver con el descuento que se debe realizar del valor de la oferta, la componente construcción. Es decir, como el valor de mercado que se conoce cuando se oferta en venta un inmueble es un valor integral total del mismo, es decir, contiene en un (1) solo valor tanto la componente lote de terreno como la componente construcción (nadie publica la oferta de un inmueble discriminando o separando cuanto pide por el lote de terreno y cuanto pide por la construcción sobre él levantada), se hace necesario efectuar un proceso por parte del evaluador, el cual consiste en descontar del valor integral total del inmueble el valor correspondiente a la componente construcción, con el fin de obtener, como saldo, el valor correspondiente a la componente lote de terreno. Esto se logra con un ejercicio mediante el cual el evaluador, basado en la información publicada por el ofertante (fotografías, descripción, áreas, etc.) o por otras fuentes, define el valor de la componente construcción del inmueble en venta ofertado, tomando en consideración el costo actual de remplazo de la edificación existente, de acuerdo a sus características constructivas generales, para posteriormente efectuar el conjunto de depreciaciones necesarias con base en su edad, estado de conservación y mantenimiento actuales (método conocido como Fitto y Corvini), siguiendo el evaluador el siguiente proceso:

1. Determina el valor de reposición a nuevo de la construcción ofertada, basado en las fotografías publicadas o en una visita al inmueble. Este valor debe ser sustentado respecto de su origen; es decir, se debe indicar la fuente de la cual se obtuvo ese valor.
2. Establece la edad aparente de la construcción ofertada, basado en las fotografías publicadas o en una visita al inmueble; observando acabados, materiales y componentes generales. La edad es el número de años que posee la edificación desde la terminación de su construcción, hasta la fecha en la cual se realiza el respectivo análisis.
3. Establece el estado de conservación aparente de la construcción ofertada, basado en las fotografías publicadas o en una visita al inmueble; observando acabados, materiales y componentes generales. El estado de conservación se califica a criterio del evaluador, tomando como base una escala de categorías de 1 a 5 (incluyendo intervalos de media unidad). A continuación, se explican cada una las categorías o clases:
 1. Clase 1: Nuevo (No requiere ninguna reparación).
 2. Clase 2: Bueno (Requiere reparaciones de poca importancia).
 3. Clase 3: Regular (Necesita reparaciones).
 4. Clase 4: Mal (Necesita reparaciones importantes).

5. Clase 5: Sin valor.
4. Establece la vida técnica aparente de la construcción ofertada, basado en las fotografías publicadas o en una visita al inmueble; observando sistema de sustentación estructural. Ahora bien, según el parágrafo único del Artículo 2 de la Resolución No.0620 expedida por el Instituto Geográfico Agustín Codazzi IGAC con fecha veintitrés (23) de septiembre del año dos mil ocho (2008), “Se entiende por vida remanente la diferencia entre la vida útil del bien y la edad que efectivamente posea el bien. Para inmuebles cuyo sistema constructivo sea muros de carga, la vida útil será de 70 años; y para los que tengan estructura en concreto, metálica o mampostería estructural, la vida útil será de 100 años.” Se conoce como el período que dura una edificación, hasta cuando sea utilizable en condiciones normales y no requiera de reparaciones sustanciales o reconstrucción de sus componentes y elementos esenciales. (Nota: Las variables edad y vida técnica se dividen para ser expresadas porcentualmente).
5. Determina el área construida del inmueble, así como el área del lote de terreno del inmueble ofertado, ya sea porque fueron publicadas o porque las obtuvo de otra fuente como la plataforma IDEP – Base Catastral Palmira.
6. Utiliza el método de depreciación conocido como el método de Fitto y Corvini, el cual es uno de los más utilizados en el campo inmobiliario a nivel mundial, ya que combina la depreciación por edad (Método de Ross) y la depreciación por el estado de conservación (Método de Heidecke) que posean la edificación al momento de la ejecución del respectivo análisis. Para cada una de estas categorías existe una ecuación de tipo cuadrático, de la forma AX^2+BX+C , en donde las variables son los parámetros mencionados anteriormente (Edad/Vida Técnica/Estado de Conservación) y el resultado es el porcentaje en que se debe depreciar el valor nuevo de reposición o de sustitución. Las fórmulas utilizadas por el método descrito son las siguientes:
- | | |
|------------|--|
| Clase 1: | $0.0050(A*100/B)^2+0.5003(A*100/B)-0.0078$ |
| Clase 1.5: | $0.0050(A*100/B)^2+0.4997(A*100/B)+0.0288$ |
| Clase 2: | $0.0049(A*100/B)^2+0.4868(A*100/B)+2.5341$ |
| Clase 2.5: | $0.0046(A*100/B)^2+0.4594(A*100/B)+8.0919$ |
| Clase 3: | $0.0041(A*100/B)^2+0.4095(A*100/B)+18.097$ |
| Clase 3.5: | $0.0033(A*100/B)^2+0.3341(A*100/B)+33.199$ |
| Clase 4: | $0.0024(A*100/B)^2+0.2365(A*100/B)+52.614$ |
| Clase 4.5: | $0.0012(A*100/B)^2+0.1239(A*100/B)+75.200$ |
| Clase 5: | 100%. |

Así las cosas, el valor de reposición de las construcciones que forman parte de los inmuebles incluidos en la muestra de ofertas de mercado, fue tomado del estudio denominado “Costos de reposición obras para metodologías valuatorias” realizado por la Lonja de Propiedad Raíz de Cali

y Valle del Cauca. A continuación, se presenta el cálculo del valor de reposición de cada una de dichas construcciones:

DETERMINACIÓN DEL COSTO DE REPOSICIÓN DE LA CONSTRUCCIÓN CORRESPONDIENTE AL DATO DE MERCADO OF_3			
	CON NORMAS		CN 2
	PRELIMINARES	4,83%	58.622
	CIMENTACION	11,79%	142.990
	DESAGUES E INSTALACIONES SUBTERRANEAS	5,53%	67.105
	ESTRUCTURAS	18,56%	225.000
	MAMPOSTERIA Y REVOQUES	14,15%	171.586
	CUBIERTAS	12,28%	148.931
	PISOS	3,30%	40.000
	INSTALACIONES HIDRAULICAS Y SANITARIAS	5,91%	71.650
	INSTALACIONES ELECTRICAS	8,16%	98.925
	ENCHAPES Y ACCESORIOS	1,81%	22.000
	APARATOS SANITARIOS	2,47%	30.000
	CARPINTERIA METALICA Y DE MADERA	3,93%	47.697
	PINTURA	2,76%	33.479
	VARIOS	2,85%	34.581
	OBRAS EXTERIORES	1,65%	20.000
	TOTAL \$/m²	100%	\$1.212.568/m²

DETERMINACIÓN DEL COSTO DE REPOSICIÓN DE LA CONSTRUCCIÓN CORRESPONDIENTE AL DATO DE MERCADO OF_4					
APORTICADOS/ ACABADOS TIPO INSTITUCIONAL	CA1	CA2	CA3	CA4	CA5
cerramientos	LADRILLO COMUN	LADRILLO COMUN	LADRILLO CONFINADO	APORTICADA	APORTICADA
pisos	CONCRETO AFINADO	CONCRETO AFINADO	CONCRETO AFINADO	CONCRETO AFINADO	CONCRETO AFINADO
acabados	CERAMICA	CERAMICA	CERAMICA	CERAMICA	PORCELANATO
muros internos	LADRILLO SUOIO	BLOQUE	BLOQUE	BLOQUE	LADRILLO LIMPIO
estructura de cubierta	SOPORTE METALICO	SOPORTE METALICO	SOPORTE METALICO	SOPORTE METALICO	SOPORTE METALICO
baños	AP / SIN ENCHAPE	AP / SIN ENCHAPE	AP / SIN ENCHAPE	AP / CON ENCHAPE	AP / CON ENCHAPE
acabados muros	REPELLO	REPELLO	REPELLO	REPELLO + PINTURA	REPELLO + PINTURA
fachadas	NO PRESENTA	NO PRESENTA	REPELLO Y PINTURA	REPELLO Y PINTURA	ENCHAPADA
ventanería	METALICA DOBLADA	METALICA DOBLADA	ALUMINIO	ALUMINIO	MIXTA BUENA CALIDAD
puertas	ALUMINIO ADORNADO	ALUMINIO ADORNADO	ALUMINIO ADORNADO	ALUMINIO ADORNADO	ALUMINIO ADORNADO
redes	ENER + ALG + AGUA	ENER + ALG + AGUA	ENER + ALG + AGUA	ENER + ALG + AGUA	ENER + ALG + AGUA
cocina	MESON OCTO + GABINET	MESON OCTO + GABINET	MESON OCTO + GABINET	MESON OCTO + GABINET	MESON OCTO + GABINET
cielo raso	MADEPLEX	MADEPLEX	PANEL YESO	PANEL YESO	PANEL YESO
cubiertas	BARRO	BARRO	LOSA CONCRETO	LOSA CONCRETO	LOSA CONCRETO
adecuaciones del lote	EN CONCRETO	EN CONCRETO	EN CONCRETO	EN CONCRETO	EN CONCRETO
TOTAL \$/m²	\$692.663/m²	\$694.048/m²	\$692.637/m²	\$1.010.364/m²	\$1.064.890/m²
VIDA TECNICA UTIL. *	100 años	100 años	100 años	100 años	100 años

DETERMINACIÓN DEL COSTO DE REPOSICIÓN DE LA CONSTRUCCIÓN CORRESPONDIENTE AL DATO DE MERCADO OF_10

CON NORMAS		CN 2
PRELIMINARES	4,83%	58.622
CIMENTACION	11,79%	142.990
DESAGUES E INSTALACIONES SUBTERRANEAS	5,53%	67.105
ESTRUCTURAS	18,56%	225.000
MAMPOSTERIA Y REVOQUES	14,15%	171.586
CUBIERTAS	12,28%	148.931
PISOS	3,30%	40.000
INSTALACIONES HIDRAULICAS Y SANITARIAS	5,91%	71.650
INSTALACIONES ELECTRICAS	8,16%	98.925
ENCHAPES Y ACCESORIOS	1,81%	22.000
APARATOS SANITARIOS	2,47%	30.000
CARPINTERIA METALICA Y DE MADERA	3,93%	47.697
PINTURA	2,76%	33.479
VARIOS	2,85%	34.581
OBRAS EXTERIORES	1,65%	20.000
TOTAL \$/m²	100%	\$1.212.568/m²

DETERMINACIÓN DEL COSTO DE REPOSICIÓN DE LA CONSTRUCCIÓN CORRESPONDIENTE AL DATO DE MERCADO OF_24

ACTIVIDADES	ESTRATO 1		ESTRATO 2	ESTRATO 3	ESTRATO 4	ESTRATO 5	ESTRATO 6	ESTRATO 6 LUJO
	VIP	VIS						
PRELIMINARES	5,12%	3,99%	2,43%	2,01%	1,98%	1,77%	1,44%	0,95%
CIMENTACION	12,61%	10,35%	5,28%	5,34%	5,60%	4,63%	4,02%	2,64%
DESAGUES E INSTALACIONES SUBTERRANEAS	5,72%	5,19%	2,32%	2,10%	2,24%	1,70%	1,18%	0,76%
ESTRUCTURAS	19,47%	20,78%	20,74%	18,79%	17,80%	15,66%	11,66%	7,65%
MAMPOSTERIA Y REVOQUES	15,10%	14,05%	10,56%	12,35%	11,72%	12,90%	9,64%	6,33%
CUBIERTAS	12,81%	15,41%	12,18%	13,22%	12,25%	11,47%	4,88%	4,12%
PISOS	0,17%	3,57%	8,63%	7,45%	6,93%	7,32%	5,69%	21,45%
INSTALACIONES HIDRAULICAS Y SANITARIAS	6,17%	7,39%	5,96%	6,03%	6,88%	6,21%	5,32%	3,49%
INSTALACIONES ELECTRICAS	8,96%	7,44%	3,80%	3,04%	3,39%	3,65%	2,37%	1,56%
ENCHAPES Y ACCESORIOS	1,19%	0,82%	1,06%	1,05%	1,09%	0,97%	0,70%	1,53%
APARATOS SANITARIOS	1,50%	2,09%	7,39%	6,14%	5,48%	4,60%	9,14%	9,97%
CARPINTERIA METALICA Y DE MADERA	4,15%	3,13%	7,95%	11,83%	12,16%	14,81%	19,61%	13,32%
PINTURA	2,87%	2,32%	4,17%	4,83%	4,61%	3,95%	2,97%	1,95%
VARIOS	3,13%	2,60%	3,88%	3,16%	4,24%	6,08%	16,78%	21,27%
OBRAS EXTERIORES	1,03%	0,88%	3,27%	2,66%	3,64%	4,28%	4,60%	3,02%
COSTO TOTAL S/N ESTRATO	100,00%	100,00%	100,00%	100,00%	100,00%	100,00%	100,00%	100,00%
VR m² REPOSICION A NUEVO - INCL AIU	\$1.251.483 /m²	\$1.457.628 /m²	\$1.560.990 /m²	\$1.830.271 /m²	\$1.983.103 /m²	\$2.373.736 /m²	\$3.205.186 /m²	\$4.873.611 /m²
% CI (INCLUIDO)	17,62%	19,84%	20,53%	22,02%	22,58%	25,86%	25,95%	25,64%

**DETERMINACIÓN DEL COSTO DE REPOSICIÓN DE LA CONSTRUCCIÓN CORRESPONDIENTE
AL DATO DE MERCADO OF_28 y 34**

ACTUALIZADO MARZO 2024

ACTIVIDADES	ESTRATO 1		ESTRATO 2	ESTRATO 3	ESTRATO 4	ESTRATO 5	ESTRATO 6	ESTRATO 6 LU
	VP	VS						
PRELIMINARES	5,09%	3,97%	2,41%	2,00%	1,99%	1,76%	1,43%	0,94%
CIMENTACION	12,53%	10,28%	5,25%	5,31%	5,57%	4,61%	4,00%	2,62%
DESAGÜES E INSTALACIONES SUBTERRANFAS	5,66%	5,14%	2,29%	2,08%	2,22%	1,68%	1,15%	0,75%
ESTRUCTURAS	19,89%	21,24%	21,16%	19,18%	18,16%	15,98%	11,88%	7,78%
MAMPOSTERIA Y REVOQUES	14,94%	13,89%	10,81%	12,20%	11,58%	12,75%	9,51%	6,22%
CUBIERTAS	12,90%	15,39%	12,15%	13,25%	12,28%	11,48%	4,81%	4,06%
PISOS	0,16%	3,57%	8,63%	7,44%	6,93%	7,32%	5,68%	21,39%
INSTALACIONES HIDRAULICAS Y SANITARIAS	6,12%	7,34%	5,91%	5,99%	6,83%	6,17%	5,28%	3,45%
INSTALACIONES ELECTRICAS	8,82%	7,33%	3,74%	2,99%	3,34%	3,60%	2,34%	1,53%
ENCHAPES Y ACCESORIOS	1,18%	0,82%	1,05%	1,04%	1,08%	0,96%	0,69%	1,51%
APARATOS SANITARIOS	1,49%	2,08%	7,34%	6,10%	5,44%	4,57%	9,06%	9,86%
CARPINTERIA METALICA Y DE MADERA	4,13%	3,11%	7,89%	11,75%	12,08%	14,71%	19,44%	13,17%
PINTURA	2,84%	2,30%	4,13%	4,79%	4,57%	3,92%	2,94%	1,92%
VARIOS	3,21%	2,66%	3,99%	3,25%	4,35%	6,24%	17,24%	21,81%
OBRAS EXTERIORES	1,02%	0,87%	3,24%	2,64%	3,61%	4,25%	4,56%	2,98%
COSTO TOTAL SIN ESTRATO	100,00%	100,00%	100,00%	100,00%	100,00%	100,00%	100,00%	100,00%
VR m ² REPOSICION A NUEVO - INCL AIU	\$1.302.419 /m ²	\$1.516.005 /m ²	\$1.623.707 /m ²	\$1.903.432 /m ²	\$2.061.973 /m ²	\$2.466.935 /m ²	\$3.337.331 /m ²	\$5.086.430 /m ²

Una vez determinados los valores unitarios de reposición de cada una de las construcciones o tipologías constructivas que forman parte de los inmuebles considerados en la muestra de mercado, procedemos a continuación a aplicar la depreciación de cada valor unitario de reposición mediante la metodología explicada anteriormente, y así encontrar los valores unitarios y totales (depreciados) de cada una de estas construcciones:

Dato No.	Vida Útil	Edad	Estado	Valor Nuevo	Valor de la construcción	Valor Const. \$/m²
3	100	30	3,0	\$ 1.212.568	\$ 194.400.000	\$ 800.000
4	70	50	4,0	\$ 1.064.890	\$ 25.800.000	\$ 200.000
10	100	50	2,5	\$ 1.212.568	\$ 138.600.000	\$ 700.000
24	100	40	3,0	\$ 1.983.103	\$ 182.520.000	\$ 1.170.000
28	100	30	2,0	\$ 2.061.973	\$ 455.220.000	\$ 1.620.000
34	100	35	3,0	\$ 2.061.973	\$ 495.360.000	\$ 1.290.000
35					\$ 0	\$ 0

Con los valores unitarios de construcción obtenidos, procedemos a calcular el valor total de la componente lote de terreno de cada uno de los inmuebles que forman parte de la muestra de mercado. Se incorpora también en el análisis la aplicación del factor de negociación que fue explicado previamente.

Dato No.	Área terreno m²	Área construida m²	Valor Oferta \$	% Depuración de negociación	Valor Oferta depurada	Valor de la construcción	Valor Const. \$/m²	Valor Lote Mercado \$/m²
3	151,00	243,00	\$ 420.000.000	10%	\$ 378.000.000	\$ 194.400.000	\$ 800.000	\$ 1.215.894
4	126,00	129,00	\$ 180.000.000	10%	\$ 162.000.000	\$ 25.800.000	\$ 200.000	\$ 1.080.952
10	87,00	198,00	\$ 260.000.000	10%	\$ 234.000.000	\$ 138.600.000	\$ 700.000	\$ 1.096.552
24	156,00	156,00	\$ 420.000.000	10%	\$ 378.000.000	\$ 182.520.000	\$ 1.170.000	\$ 1.253.077
28	250,00	281,00	\$ 850.000.000	10%	\$ 765.000.000	\$ 455.220.000	\$ 1.620.000	\$ 1.239.120
34	336,00	384,00	\$ 980.000.000	10%	\$ 882.000.000	\$ 495.360.000	\$ 1.290.000	\$ 1.150.714
35	360,00	-	\$ 520.000.000	10%	\$ 468.000.000	\$ 0	\$ 0	\$ 1.300.000

Con los valores unitarios de terreno obtenidos, procederemos más adelante a analizarlos estadísticamente, con el fin de proceder a definir y determinar adecuadamente el valor unitario que se asignará al lote de terreno que forma parte del inmueble objeto de avalúo.

9. INVESTIGACIÓN DIRECTA (ENCUESTAS):

No se realizó investigación directa (encuestas) en este proceso valuatorio.

9.1. Procesamiento estadístico (investigación directa):

Como quiera que no se realizó investigación directa (encuestas) en este proceso valuatorio; tampoco se realizó un procesamiento estadístico.

10. CÁLCULOS DEL VALOR DEL TERRENO:

10.1. Procesamientos estadísticos (método de comparación):

Criterios iniciales:

Para realizar el procesamiento estadístico del mercado obtenido, la Lonja de Propiedad Raíz de Cali y Valle del Cauca cuenta con una herramienta tecnológica propia, muy importante para la práctica de los Avalúos Corporativos. Se trata de la plataforma denominada Sistema de Información Estadística Valuatoria e Inmobiliaria SIEVI, la cual fue desarrollada para realizar Análisis Comparativos de Mercado ACM de una forma técnica, rápida y científica; para que a partir de allí se puedan desarrollar análisis estadísticos de tipo descriptivo e inferencial, logrando resultados precisos y debidamente sustentados. Sin embargo, antes de comenzar con el procesamiento estadístico de la muestra obtenida, es importante conocer -sólo a título informativo- algunos conceptos básicos sobre la estadística descriptiva y la estadística inferencial.

La estadística descriptiva, es la parte de la estadística relacionada con la descripción y la clasificación de los datos. Gracias a las distintas herramientas que su estudio posee, se pueden hacer análisis gráficos de los comportamientos y tendencias de los datos, proceso en el cual se analizan medidas de posición, dispersión, asimetría, curtosis y concentración, entre otras.

La estadística inferencial, por su parte, es la relacionada con la extracción de conclusiones a partir de los datos. Mediante esta aproximación, podemos realizar predicciones de distinto tipo o lograr la estimación más acertada de un valor para el caso de la valuación inmobiliaria. En la estadística inferencial es indispensable definir los niveles de error y niveles de confianza seguidos en el análisis de la muestra, cuidando el supuesto por el cual se pueda lograr minimizar el margen de error y se pueda maximizar el nivel de confianza. Para realizar la estimación del intervalo de confianza, se requiere tener definido los siguientes elementos:

- (i) Error de la estimación.
- (ii) Nivel de confianza.

Para el cálculo de los límites del intervalo, sigue el criterio estadístico dada una muestra menor de 30 testigos observados:

- (i) Intervalo de confianza para la media con varianza desconocida y $n \leq 30$.

$$\ll \bar{x} \pm t * \left(\frac{s}{\sqrt{n}} \right) \gg \quad \text{tal que } t \text{ es el estadístico } t - \text{student}$$

- (ii) Para realizar la estimación por la inferencia clásica, primero se debe entender que el promedio es el indicador idóneo para explicar la tendencia de los datos mediante una distribución que presente un comportamiento normal. El análisis de la normalidad de los datos se hace a partir del Test Shapiro-Wilk el cual debe tener un nivel de significancia superior al 0.05 siempre y cuando la muestra sea inferior a 50 datos de mercado.
- (iii) Seguidamente, es importante identificar si el Coeficiente de Variación que mide la dispersión entre los datos, se encuentra por debajo del Coeficiente de Variación deseado, el cual se propone sea inferior al 7.5% de acuerdo con los parámetros establecidos en la resolución número 620 DE 2008 IGAC. Se procede entonces a verificar la normalidad de los datos y el coeficiente de variación de la muestra saneada el cual debe cumplir con los rangos descritos.

ESTIMACION DEL VALOR UNITARIO DEL SUELO	
(X) = PROMEDIO	\$ 1.190.901
(S) = DESVIACION	\$ 82.990
(CV) = COEFICIENTE DE VARIACION	6,97%
Asimetría	- 0,23
LIMITE INFERIOR \$/M2	\$ 1.107.911
LIMITE SUPERIOR \$/M2	\$ 1.273.891

Como se observa en este cuadro, la muestra cumple con el coeficiente de variación, el cual se ubica en el 6.97% (inferior al 7.5% requerido por norma), cumpliendo así con lo estipulado en el Artículo 11 de la Resolución No.0620 expedida por el Instituto Geográfico Agustín Codazzi IGAC con fecha veintitrés (23) de septiembre del año dos mil ocho (2008); por medio de la cual se establecen los procedimientos para los avalúos ordenados dentro del marco de la Ley 388 de 1997. Lo anterior nos permite afirmar que el promedio es un indicador óptimo para caracterizar el más probable valor unitario de la componente lote de terreno del inmueble

objeto de avalúo. En resumen, el valor del metro cuadrado de los terrenos analizados se encuentra ubicado dentro del rango o intervalo que se conforma a partir del valor promedio de **\$1.190.901/m²** más (+) o menos (-) una (01) desviación estándar que es de **\$82.990**; es decir, entre **\$1.107.911/m²** y **\$1.273.891/m²**.

10.2. Análisis de los datos obtenidos descriptivamente:

Teniendo en cuenta la ubicación del predio medianero en cuadra y con influencia en área de actividad múltiple con eje vial, con cercanía inmediata al eje vial carrera 28 se adopta el valor promedio de la evaluación estadística del terreno, es decir un valor unitario de **\$1.190.901/m²**, el cual será asignado a la componente lote de terreno del inmueble objeto de avalúo.

10.3. Ejercicios residuales. Método (técnica) residual:

No se utilizó la metodología residual o de evaluación del suelo en este proceso de avalúo.

10.4. Servidumbres:

El inmueble objeto de avalúo no soporta ningún tipo de servidumbres.

10.5 Zonas de protección (rondas de río, rondas de nacederos, etc.):

El inmueble objeto de avalúo no se encuentra afectado por zonas de protección correspondientes a rondas de río, nacederos, etc.

11. CÁLCULOS VALOR CONSTRUCCIÓN Y ANEXOS CONSTRUCTIVOS:

11.1. Costos de reposición:

El costo de reposición de la(s) construcción(es) anexa(s) que a continuación se relaciona(n), fue(ron) tomado(s) del estudio denominado “*Costos de reposición obras para metodologías valuatorias*” realizado por la Lonja de Propiedad Raíz de Cali y Valle del Cauca para primer trimestre del 2024 y análisis unitarios de la lista de precios de la Gobernación del Valle del Cauca según Decreto 1-17-1276 de 2021 actualizado con Índice de Costos de la Construcción de Edificaciones – ICOCED.

Es preciso aclarar, que la Lonja desarrolló tipologías constructivas generales de acuerdo al sistema constructivo con base en la altura de la edificación y tipo de cubierta, es así como en este caso se seleccionó la tipología de edificación de un piso sin losa de cubierta como base de costo de reposición para la construcción C1 y C2:

COSTOS DE REPOSICION OBRAS PARA METODOLOGIAS VALUATORIAS		Lonja de Propiedad Raíz de Cali y Valle del Cauca	
PRECIOS UNITARIOS A MARZO 2024	DOC BD LONJA	BASE DE DATOS 01/2024	

**MEJORAS CON ACABADOS PRIMARIOS/ CERRAMIENTOS
TECNICOS- valores por m² construido**

CAP1	CAP2	CAP3	CAP4	CAP
\$594.185/m ²	\$626.489/m ²	\$622.387/m ²	\$661.755/m ²	\$703.459/m ²
				
				
ACABADOS PRIMARIOS				
C2			C1	

MUROS PORTANTES /ACABADOS PRIMARIOS	CAP1	CAP2	CAP3	CAP4	CAP5
cerramientos	LADRILLO COMUN	LADRILLO COMUN	LADRILLO COMUN	LADRILLO COMUN	LADRILLO COMUN
pisos	CONCRETO BURDO	CONCRETO BURDO	CONCRETO BURDO	CONCRETO BURDO	CONCRETO BURDO
acabados	BALDOSA CEMENTO	BALDOSA CEMENTO	BALDOSA CEMENTO	BALDOSA CEMENTO	BALDOSA CEMENTO
muros internos	LADRILLO SUCIO	LADRILLO SUCIO	LADRILLO SUCIO	BLOQUE	BLOQUE
estructura de cubierta	SOPORTE METALICO	SOPORTE METALICO	SOPORTE METALICO	SOPORTE METALICO	SOPORTE METALICO
baños	AP / CON ENCHAPE	AP / CON ENCHAPE	AP / CON ENCHAPE	AP / CON ENCHAPE	AP / CON ENCHAPE
acabados muros	REPELLO	REPELLO	REPELLO	REPELLO	REPELLO
fachadas	NO PRESENTA	NO PRESENTA	NO PRESENTA	NO PRESENTA	NO PRESENTA
ventanería	METALICA DOBLADA	METALICA DOBLADA	METALICA DOBLADA	METALICA DOBLADA	ALUMINO
puertas	MADERA	MADERA	MADERA MAS REJA	MADERA MAS REJA	MADERA MAS REJA
redes	ENER +ALC + AGUA	ENER +ALC + AGUA	ENER +ALC + AGUA	ENER +ALC + AGUA	ENER +ALC + AGUA
cocina	MESON CONCRETO	MESON CONCRETO	MESON CONCRETO	MESON COTO + GABINT	MESON COTO + GABINT
cielo raso	MACHEMBRE PEINEMONO	MACHEMBRE PEINEMONO	MADEFLEX	MADEFLEX	MADEFLEX
cubiertas	ZINC	FIBROCEMENTO	ZINC	FIBROCEMENTO	BARRO
adecuaciones del lote	TIERRA ARMADA	TIERRA ARMADA	TIERRA ARMADA	EN CONCRETO	EN CONCRETO
TOTAL \$/m²	\$594.185/m²	\$626.489/m²	\$622.387/m²	\$661.755/m²	\$703.459/m²
VIDA TECNICA UTIL*	70 años	70 años	70 años	70 años	70 años

M1

Construcción en estructura metálica, guadua y malla electrosoldada, cubierta en estructura en guadua y teja de zinc, piso en concreto, con muros en ladrillo a la vista, funciona como bodega con un baño, cuenta con puerta metálica y portón en estructura metálica y malla electrosoldada, Edad: 45 años, E.C: Regular.

M2 UNIDAD DE MEDIDA
18,43 CANTIDAD DE OBRA



CODIGO	ACTIVIDAD	Base 2021	VALOR UNITARIO \$/UM	PRESUPUESTO DE OBRA REPOSICIÓN			VALOR UNITARIO \$/M2
				CANTIDAD	UNIDAD MEDIDA	TOTAL	
100113	LOCALIZACION-REPLANTEO OBRA ARQUITECTON.	3.980	4.783	18,43	M2	88.151	4.783
100108	DESCAPOTE MANUAL MAS RETIRO H= 0.20 MTS	4.210	5.059	18,43	M2	93.245	5.059
100602	EXCAVACION TIERRA CONGLOMERADO	20.980	25.213	3,69	M3	92.935	5.043
80206	RELLENO COMP.MAT.SELECC.10KM (ROCAMUERTA	24.320	29.227	5,53	M3	161.595	8.768
200122	CONTRAPISO CONCRETO E=10CM 2.500Psi	56.020	67.323	18,43	M2	1.240.755	67.323
140220	MURO LAD.SOGA SUCIO	48.100	57.805	20,10	M2	1.161.874	63.043
290119	ESTUCO PLASTICO + RELLENO S/BLOQUE	17.010	20.442	17,25	M2	352.623	19.133
301210	MALLA ESLABONADA GALV #12 ROMBO 1,1/2"	26.900	32.327	21,00	M2	678.874	36.835
301106	DIAGONAL-HORIZ.ANGULO 1/4" X 2"	21.250	25.537	40,00	ML	1.021.496	55.426
-	SANITARIO	-	312.592	1,00	UND	312.592	16.961
-	LAVAMANOS	-	217.160	1,00	UND	217.160	11.783
-	GUADUA	-	5.300	27,00	ML	143.100	7.765
330503	SOBRECUBIERTA EN GUADUA-TEJA ZINC	41.570	49.957	18,43	M2	920.711	49.957
COSTO DIRECTO							351.878
AIU						20,60%	72.487
TOTAL COSTO							424.364,8
TOTAL COSTO REPOSICION APROXIMADO							424.365,0

M2

Enramada con parales metálicos, cubierta en estructura metálica y lamina de PVC, piso en concreto y baldosa, Edad: 8 años, E.C: Buena.

M2 UNIDAD DE MEDIDA
15,26 CANTIDAD DE OBRA




CODIGO	ACTIVIDAD	Base 2021	VALOR UNITARIO \$/UM	PRESUPUESTO DE OBRA REPOSICIÓN			VALOR UNITARIO \$/M2
				CANTIDAD	UNIDAD MEDIDA	TOTAL	
100113	LOCALIZACION-REPLANTEO OBRA ARQUITECTON.	3.980	4.783	15,26	M2	72.989	4.783
100108	DESCAPOTE MANUAL MAS RETIRO H= 0.20 MTS	4.210	5.059	15,26	M2	77.207	5.059
100602	EXCAVACION TIERRA CONGLOMERADO	20.980	25.213	3,05	M3	76.950	5.043
80206	RELLENO COMP.MAT.SELECC.10KM (ROCAMUERTA	24.320	29.227	4,58	M3	133.800	8.768
200133	CONTRAPISO CONCRETO E= 6CM 2.500Psi	39.390	47.337	15,26	M2	722.368	47.337
200311	TABLETA GRESS 10x10	49.380	59.343	15,26	M2	905.573	59.343
131501	TUBO ESTRUCTURAL 76x 38x2.0MM	45.260	54.392	13,50	ML	734.287	48.118
180211	ENTRAMADO METAL CF.PER.CHR 4X2-TUB.1.1/2	49.790	59.836	15,26	M2	913.092	59.836
180922	TEJA UPVC	50.730	60.965	15,26	M2	930.330	60.965
COSTO DIRECTO							299.253
AIU						20,60%	61.646
TOTAL COSTO							360.898,7
TOTAL COSTO REPOSICION APROXIMADO							360.899,0

M3

Enramada con parales metálicos, piso en concreto y cubierta en estructura metálica y láminas de zinc, Edad: 10 años, E.C: Regular.

M2 UNIDAD DE MEDIDA
18,88 CANTIDAD DE OBRA



CODIGO	ACTIVIDAD	Base 2021	VALOR UNITARIO \$/UM	PRESUPUESTO DE OBRA REPOSICIÓN			VALOR UNITARIO \$/M2
				CANTIDAD	UNIDAD MEDIDA	TOTAL	
100113	LOCALIZACION-REPLANTEO OBRA ARQUITECTON.	3.980	4.783	18,88	M2	90.303	4.783
100108	DESCAPOTE MANUAL MAS RETIRO H= 0.20 MTS	4.210	5.059	18,88	M2	95.522	5.059
100602	EXCAVACION TIERRA CONGLOMERADO	20.980	25.213	3,78	M3	95.204	5.043
80206	RELLENO COMP.MAT.SELECC.10KM (ROCAMUERTA	24.320	29.227	5,66	M3	165.541	8.768
200127	CONTRAPISO REFORZADO E=10CM 3.000Psi	60.710	72.959	18,88	M2	1.377.463	72.959
131501	TUBO ESTRUCTURAL 76x 38x2.0MM	45.260	54.392	20,00	ML	1.087.833	57.618
301106	DIAGONAL-HORIZ.ANGULO 1/4" X 2"	21.250	25.537	24,00	ML	612.898	32.463
290435	ESMALTE SOBRE CORREA-VIGA-VIGUETA (3-4C)	16.200	19.469	20,00	ML	389.370	20.623
180816	TEJA ZINC	24.060	28.914	24,00	M2	693.944	36.756
COSTO DIRECTO							244.072
AIU						20,60%	50.279
TOTAL COSTO							294.350,7
TOTAL COSTO REPOSICION APROXIMADO							294.351,0

M4

Piso en concreto, Edad: 45 años, E.C: Regular.

M2 UNIDAD DE MEDIDA
16,24 CANTIDAD DE OBRA



CODIGO	ACTIVIDAD	Base 2021	VALOR UNITARIO \$/UM	PRESUPUESTO DE OBRA REPOSICIÓN			VALOR UNITARIO \$/M2
				CANTIDAD	UNIDAD MEDIDA	TOTAL	
10 CM	EXCAVACIÓN		5.513	16,24	M2	89.531	5.513
10 CM	MR 36		75.294	16,24	M2	1.222.775	75.294
10 CM	SUBBASE 20 CM		23.402	16,24	M2	380.048	23.402
10 CM	SUBRASANTE 20 CM		7.175	16,24	M2	116.522	7.175
COSTO DIRECTO							111.384
AIU							20,60%
TOTAL COSTO							134.329,1
TOTAL COSTO REPOSICION APROXIMADO							134.329,0

M5

Portón de dos alas en estructura metálica y lamina metálica de 3.62*2.30 m, Edad: 45 años, E.C: Regular.

UND UNIDAD DE MEDIDA
1,00 CANTIDAD DE OBRA




CODIGO	ACTIVIDAD	Base 2021	VALOR UNITARIO \$/UM	PRESUPUESTO DE OBRA REPOSICIÓN			VALOR UNITARIO \$/UND
				CANTIDAD	UNIDAD MEDIDA	TOTAL	
10114	LOCALIZACION-REPLANTEO CERRAMIENTO-VARIO	2.010	2.416	4,00	ML	9.662	9.662
100108	DESCAPOTE MANUAL MAS RETIRO H= 0.20 MTS	4.210	5.059	0,80	M2	4.048	4.048
100602	EXCAVACION TIERRA CONGLOMERADO	20.980	25.213	0,16	M3	4.034	4.034
80206	RELLENO COMP.MAT.SELECC.10KM (ROCAMUERTA	24.320	29.227	0,24	M3	7.014	7.014
301007	POSTE ANGULO 2,1/2"x 1/4"	28.230	33.926	6,00	ML	203.554	203.554
131125	ANCLAJE HIERRO ,1/2"-PERF. ,3/4" 21-25C	19.350	23.254	2,00	PTO	46.508	46.508
220312	NAVE LAM.LLENA CAL.20 BAT.	175.240	210.596	8,33	M2	1.753.426	1.753.426
290407	ESMALTE SOBRE LAMINA LLENA	10.130	12.174	8,33	M2	101.359	101.359
COSTO DIRECTO							2.935.758
AIU							20,60%
TOTAL COSTO							3.540.523,7
TOTAL COSTO REPOSICION APROXIMADO							3.540.524,0

M6

Estructura metálica que funciona como antena de altura 5 m, Edad: 45 años, E.C: Buena.

UND UNIDAD DE MEDIDA
1,00 CANTIDAD DE OBRA



CODIGO	ACTIVIDAD	Base 2021	VALOR UNITARIO \$/UM	PRESUPUESTO DE OBRA REPOSICIÓN			VALOR UNITARIO \$/ML
				CANTIDAD	UNIDAD MEDIDA	TOTAL	
10114	LOCALIZACION-REPLANTEO CERRAMIENTO-VARIO	2.010	2.416	1,00	ML	2.416	2.416
100108	DESCAPOTE MANUAL MAS RETIRO H= 0.20 MTS	4.210	5.059	0,20	M2	1.012	1.012
100602	EXCAVACION TIERRA CONGLOMERADO	20.980	25.213	0,08	M3	2.017	2.017
120221	CONCRETO CICLOPEO 1500 PSI RELAC.60C/40P	254.530	305.884	0,13	M3	38.235	38.235
180132	CORREA MET. TRIANGULAR L=4.10-5.00 MTS	44.270	53.202	5,00	ML	266.010	266.010
COSTO DIRECTO							309.690
AIU						20,60%	63.796
TOTAL COSTO							373.485,6
TOTAL COSTO REPOSICION APROXIMADO							373.486,0

11.2. Depreciación (Fitto y Corvini):

Para la determinación del costo de reposición de la construcción, se utilizó como referencia los costos de reposición establecidos por la Lonja de Propiedad Raíz de Cali y Valle del Cauca presentados en el anexo respectivo. El valor de la construcción usada, parte del valor determinado para la construcción nueva a la cual se le aplica un factor de obsolescencia, el cual tiene en cuenta la depreciación física y el estado de conservación, basadas en las tablas de Fitto y Corvini, tal como lo señala la Resolución N° 620 de 2008 del IGAC, las cuales relacionan el porcentaje depreciable según su edad efectiva, la vida útil y su estado de conservación y mantenimiento. Los cálculos para la construcción fueron los siguientes:

CALCULO DEL VALOR POR ESTADO DE CONSERVACIÓN SEGÚN FITTO Y CORVINI										
ÍTEM	EDAD	ESTADO DE CONSERVACIÓN	VIDA ÚTIL	VALOR REPOSICIÓN	EDAD EN % DE VIDA	DEPRECIACIÓN	VALOR DEPRECIADO	VALOR FINAL	VALOR ADOPTADO	Und
C1 - Restaurante	8	2	70	\$ 703.459	11,43%	8,74%	\$61.455	\$642.004	\$ 642.000	m ²
C2 - Casa	45	3	70	\$ 622.387	64,29%	61,35%	\$381.857	\$240.530	\$ 241.000	m ²
M1 - Ramada depósito	45	3	50	\$ 424.365	90,00%	88,14%	\$374.044	\$50.321	\$ 50.000	m ²
M2 - Ramada restaurante	8	2	50	\$ 360.899	16,00%	11,57%	\$41.766	\$319.133	\$ 319.000	m ²
M3 - Ramada parqueadero	10	3	50	\$ 294.351	20,00%	27,93%	\$82.207	\$212.144	\$ 212.000	m ²
M4 - Piso en concreto	45	3	50	\$ 134.329	90,00%	88,14%	\$118.400	\$15.929	\$ 16.000	m ²
M5 - Portón	45	3	50	\$ 3.540.524	90,00%	88,14%	\$3.120.692	\$419.832	\$ 420.000	und
M6 - Cercha	45	3	50	\$ 373.486	90,00%	88,14%	\$329.198	\$44.288	\$ 44.000	und

Nota: Para la liquidación del avalúo comercial se emplean los “valores adoptados” ajustados a unidades de mil, mencionados en la tabla anterior.

12. CONSIDERACIONES GENERALES:

Adicionalmente a las características más relevantes del inmueble motivo del presente estudio, las cuales han sido expuestas en los capítulos anteriores; para la determinación del justo valor comercial, se ha tenido en cuenta, entre otros, los siguientes factores y consideraciones generales:

Del sector:

Se trata de un sector con infraestructura básica instalada, bordeada por vías de carácter principal y conectadas a la malla vial de la ciudad, con equipamiento dotacional importante en la municipalidad, es un sector abastecido por diferentes modalidades de transporte y con oferta de servicios, principalmente comercio, talleres metalmecánicos, comercializadores de repuestos automotores y dotación institucional educativa y de salud.

De las vías de acceso:

Las vías de acceso al predio es la Carrera 28 y calle 42 vía arteria principal del municipio que lo conecta en sentido sur-norte.

De localización:

Predio localizado en el costado derecho sentido sur norte de la Carrera 28, al norte con calle 45, oriente con carrera 27 y sur calle 43. Sector comercial y servicios de cobertura local.

De la norma urbanística:

Se ubica en sector normativo múltiple sobre eje vial de código S23.

Del terreno:

Se trata de un lote de terreno de mayor extensión en suelo urbano, urbanizado, de relieve plano, de configuración irregular.

De la construcción:

Se trata de construcciones y anexos entre buen y regular estado de conservación.

De comercialización:

Por encontrarse ubicado sobre zonas de uso múltiple se espera que la demanda de inmuebles comerciales (para venta y renta) sea alta mientras que la oferta de este tipo de inmuebles es media o baja. Por lo que se espera una fácil comercialización de este tipo de inmuebles.

De las perspectivas de valorización:

Las perspectivas de valorización para el sector son altas debido al proyecto vial que se busca desarrollar.

De la actividad edificadora:

Se trata de un sector consolidado, en el momento de la visita no se evidencian proyectos en venta o en desarrollo de locales comerciales o de vivienda en el sector cercano.

13. RESULTADO DE AVALÚO:

DESCRIPCIÓN	ÁREA / CANTIDAD	UN.	VR UNITARIO	VR TOTAL
Terreno área requerida				
Unidad fisiográfica 1	165,12	m ²	\$ 1.190.901	\$ 196.641.573
Construcciones anexas				
Construcción C1	26,69	m ²	\$ 642.000	\$ 17.134.980
Construcción C2	35,64	m ²	\$ 241.000	\$ 8.589.240
Mejora M1	18,43	m ²	\$ 50.000	\$ 921.500
Mejora M2	15,26	m ²	\$ 319.000	\$ 4.867.940
Mejora M3	18,88	m ²	\$ 212.000	\$ 4.002.560
Mejora M4	16,24	m ²	\$ 16.000	\$ 259.840
Mejora M5	1	und	\$ 420.000	\$ 420.000
Mejora M6	1	und	\$ 44.000	\$ 44.000
TOTAL AVALÚO COMERCIAL				\$ 232.881.633

Son: Doscientos treinta y dos millones ochocientos ochenta y un mil seiscientos treinta y tres pesos moneda corriente

Qucom.

MARTHA CECILIA ARBOLEDA NÚÑEZ
Presidente Comité de Avalúos
R.A.A. No. AVAL-66858603

Isabel Cristina González Bonilla

ISABEL CRISTINA GONZÁLEZ BONILLA
Representante Legal

Jose Andrés Mejía López

JOSE ANDRÉS MEJÍA LÓPEZ
Coordinador y Avaluador comisionado
R.A.A. No. AVAL-98380867

Este avalúo fue discutido y aprobado por el Comité Técnico de Avalúos de la Lonja de Propiedad Raíz de Cali y Valle del Cauca en varias reuniones presenciales, siendo la última realizada el día tres (3) de octubre del año dos mil veinticuatro (2024).

14. MARCO NORMATIVO DEL AVALÚO:

- ☐ Ley 9 de 1989 (Por la cual se dictan normas sobre planes de desarrollo municipal, compraventa y expropiación de bienes y se dictan otras disposiciones).
- ☐ Ley 388 de 1997 (Por la cual se modifica la Ley 9ª de 1989, y la Ley 3ª de 1991 y se dictan otras disposiciones).
- ☐ Ley 1682 de 2013 (Por la cual se adoptan medidas y disposiciones para los proyectos de infraestructura de transporte y se conceden facultades extraordinarias).
- ☐ Ley 1673 de 2013 (Por la cual se reglamenta la actividad del evaluador y se dictan otras disposiciones).
- ☐ Decreto 1420 de 1998 (Por el cual se reglamentan parcialmente el artículo 37 de la Ley 9 de 1989, el artículo 27 del Decreto-ley 2150 de 1995, los artículos 56, 61, 62, 67, 75, 76, 77, 80, 82, 84 y 87 de la Ley 388 de 1997 y, el artículo 11 del Decreto-ley 151 de 1998, que hacen referencia al tema de avalúos).
- ☐ Decreto 2181 de 2006 (Por el cual se reglamentan parcialmente las disposiciones relativas a planes parciales contenidas en la Ley 388 de 1997 y se dictan otras disposiciones en materia urbanística).
- ☐ Decreto 556 de 2014 (Por el cual se reglamenta la Ley 1673 de 2013).
- ☐ Resolución IGAC 620 de 2008 (Por la cual se establecen los procedimientos para los avalúos ordenados dentro del marco de la Ley 388 de 1997).
- ☐ Resolución IGAC 898 de 2014 (Por medio de la cual se fijan normas, métodos, parámetros, criterios, y procedimientos para la elaboración de avalúos comerciales requeridos en los proyectos de infraestructura de transporte a que se refiere la Ley 1682 de 2013).
- ☐ Resolución IGAC 1044 de 2014 (Por medio de la cual se modifica parcialmente y se adiciona la Resolución 898 de 2014, que fija, normas, métodos, parámetros, criterios, y procedimientos para la elaboración de avalúos comerciales requeridos en los proyectos de Infraestructura de transporte a que se refiere la Ley 1682 de 2013).
- ☐ Resolución IGAC 316 de 2015 (Por medio de la cual se modifica parcialmente la Resolución 898 de 2014 que fija normas, métodos, parámetros, criterios, y procedimientos para la elaboración de avalúos comerciales requeridos en los proyectos de infraestructura de transporte a que se refiere la Ley 1682 de 2013).
- ☐ Y demás reglamentación concordante.

15. DECLARACIÓN DE RESPONSABILIDAD DEL VALUADOR:

- ☐ El valuador no es responsable por aspectos de naturaleza legal que afecten el bien inmueble, a la propiedad valuada o el título legal de la misma.
- ☐ El valuador no tiene interés alguno en el inmueble objeto de valuación.
- ☐ El valuador no revelará información sobre la valuación, ni de cualquiera de los aspectos relacionados con la misma, a nadie distinto de la persona natural o jurídica que solicito el presente avalúo y sólo lo hará con autorización escrita de ésta, salvo en el caso en que el informe sea solicitado por una autoridad competente.
- ☐ El presente estudio no comprende en modo alguno la valuación de otros bienes tangibles o intangibles que pudieran estar vinculados de alguna forma a las instalaciones físicas de los inmuebles, como por ejemplo “Good Will”, primas, la valuación de la empresa en marcha o la rentabilidad de la participación tenida sobre la operación del negocio.
- ☐ El presente informe se basa en la buena fe del solicitante al suministrar la información y los documentos que sirvieron de base para nuestro análisis, por lo tanto, no nos responsabilizamos de situaciones que no pudieron ser verificadas por nuestra firma en su debido momento.
- ☐ El valuador ha realizado una visita o verificación personal al bien inmueble objeto de valuación.

16. DECLARACIÓN DE CUMPLIMIENTO:

- ☐ La presente valuación se realizó siguiendo las disposiciones en cuanto a metodología establecidas por el Instituto Geográfico Agustín Codazzi –IGAC– mediante Resolución Número Seiscientos Veinte (620) del 23 de septiembre de 2008, con el objeto de establecer el valor comercial en el mercado actual, del inmueble que en este informe se ha descrito.
- ☐ Este informe cumple integralmente con el protocolo para avalúos urbanos en proyectos 5g elaborado por el Departamento de Gestión Contractual y Seguimiento de Proyectos de Infraestructura de Transporte de la Agencia Nacional de Infraestructura ANI– Código GCSP-I-026 – Versión 001 de fecha 05/04/22.
- ☐ El presente informe ha sido elaborado de conformidad con las normas del “Código Colombiano de Ética del Avaluador”, del Registro Nacional de Avaluadores de Fedelonjas y de acuerdo a los parámetros exigidos por la Lonja de Propiedad Raíz de Cali y Valle del Cauca.
- ☐ Las descripciones de hechos presentadas en el informe son correctas hasta donde el valuador alcanza a Los análisis y resultados solamente se ven restringidos por las hipótesis y condiciones restrictivas que se describen en el presente informe.
- ☐ El valuador tiene experiencia en el mercado local y la tipología del inmueble que se está valorando.

17. DECLARACIÓN DE NO VINCULACIÓN CON EL SOLICITANTE DE LA VALUACIÓN (CARÁCTER DE INDEPENDENCIA):

- ☐ Para la presente valuación se declara que sólo existe una relación de servicios profesionales con el solicitante de la valuación, por tanto, no existe algún tipo de conflicto de interés.
- ☐ De igual forma se confirma que el informe de valuación es confidencial para las partes, hacia quien está dirigido o sus asesores profesionales; no se acepta ninguna responsabilidad ante ninguna tercera parte; y no se acepta ninguna responsabilidad por la utilización inadecuada del informe.
- ☐ Los honorarios del valuador no dependen de algún aspecto que haya sido plasmado en el presente informe de valuación.
- ☐ El valuador cumple con los requisitos de formación profesional, que le permiten realizar de manera idónea la presente valuación y que está plasmada en el presente informe.

18. VIGENCIA DE AVALÚO:

- ☐ Conforme a lo señalado en el artículo 19 del Decreto 1420 de 1998, la vigencia del avalúo es de un año contado desde la fecha de su expedición o desde aquella en que se decidió la revisión o impugnación. Por tal razón, los avalúos que pierdan esta vigencia deben realizarse nuevamente y no se pueden efectuar actualizaciones a través de índices o metodologías no establecidas por el Instituto Geográfico Agustín Codazzi – IGAC.
- ☐ La resolución 898 de 2014, es contundente en cuanto al termino actualización del avalúo, el cual menciona que se debe realizar nuevamente. Resolución 898 de 2014 “Por medio de la cual se fijan normas, métodos, parámetros, criterios, y procedimientos para la elaboración de avalúos comerciales requeridos en los proyectos de infraestructura de transporte a que se refiere la ley 1682 de 2013”.
- ☐ [...] Artículo 3. Definiciones. Para la interpretación de la presente Resolución se deberán tener en cuenta las siguientes definiciones.
- ☐ [...] Actualización de avalúo: Es la realización de un nuevo avalúo comercial después de transcurrido el término de la vigencia del anterior.

CAPITULO 2.
INDEMNIZACIONES RESOLUCION 898 DE 2014 (DAÑO
EMERGENTE Y LUCRO CESANTE)

2.1 VALORACIÓN DE INDEMNIZACIONES

Es la compensación o resarcimiento económico por el menoscabo producido al propietario de un inmueble que se realiza por el causante de un daño o por quien deba corresponder en su lugar.

El resarcimiento económico consiste en la acción que tiene el propietario del inmueble para exigir al causante del daño una cantidad de dinero equivalente a la utilidad o beneficio que a aquél le hubiese reportado la cesación de sus actividades del normal desarrollo de su actividad económica, acarreándole la disminución patrimonial, bien sea que se trate de una pérdida real o efectiva, o simplemente de una ventaja.

GENERALIDADES

Las entidades que desarrollen actividades y proyectos definidos en el artículo 58 de la Ley 388 de 1997, que implique traslados de población, deben incluir en los presupuestos de cada uno de los proyectos a desarrollar, los costos de la formulación y ejecución del plan de gestión social respectivo, tanto para la población trasladada como para la receptora y aquella que continúe residiendo en el área de influencia del proyecto respectivo.

COMPONENTE ECONÓMICO

Cuando el Plan de Gestión Social del proyecto consagre la aplicación del componente económico, este se entenderá como aquellos reconocimientos económicos que se pagarán a la población localizada en los predios requeridos por la Concesionaria. Estos reconocimientos se efectuarán a los beneficiarios por una sola vez, respecto del predio en el cual residen o desempeñen su actividad productiva ya sea como propietarios, mejoratarios, apoderados, poseedores, tenedores, arrendatarios, subarrendatarios o usufructuarios, de conformidad con el factor a reconocer.

DEFINICIONES

DAÑO EMERGENTE Y LUCRO CESANTE: (Artículo 1614 – Código Civil Colombiano):
“Entiéndese por daño emergente el perjuicio o la pérdida que proviene de no haberse cumplido la obligación o de haberse cumplido imperfectamente, o de haberse retardado su cumplimiento; y por lucro cesante, la ganancia o provecho que deja de reportarse a consecuencia de no haberse cumplido la obligación, o cumplido imperfectamente, o retardado su cumplimiento”

Según la resolución 898 de 2014 y sus posteriores modificaciones, respecto al reconocimiento económico, se menciona lo siguiente:

ARTÍCULO 10

Para el cálculo de la indemnización la entidad adquiriente solicitará por escrito a los beneficiarios de la indemnización, la documentación que estos tengan en su poder y que sea relevante para el cálculo de la indemnización. Si estos no entregan la documentación solicitada, la entidad adquiriente dejara constancia en la solicitud del avalúo de esta situación y el cálculo se hará con información entregada, así como aquella recopilada por el Avaluador a la que se refiere el artículo 10 de la presente resolución.

Respecto a lo anterior, el evaluador presume la veracidad y buena fe en la documentación e información suministrada por los propietarios y remitida por la Concesionaria y no es responsabilidad del evaluador establecer la legalidad y/o legitimidad de los documentos suministrados.

ARTICULO 11

En el cálculo de la indemnización se deberá tener en consideración la información reportada a las autoridades tributarias por el beneficiario. Si de acuerdo con la información obtenida y o el cálculo realizado por el Avaluador se encuentra que los ingresos y o utilidades superan lo reportado a las autoridades tributarias, la indemnización se hará sobre lo informado a dichas autoridades. En caso de que aparezca como no obligado tributariamente el cálculo realizado de la indemnización no podrá superar los topes establecidos para ser contribuyente y según lo que se demuestre.

2.2 ESTIMACION DAÑO EMERGENTE

Los conceptos incluidos dentro del daño emergente son los siguientes:

2.2.1 GASTOS NOTARIALES Y DE REGISTRO

Corresponde a los gastos de compraventa de un inmueble, según lo indicado en la Ley que incluye los gastos de venta a cargo del propietario y los correspondientes a la compra del inmueble por parte de la Concesionaria. Para efectos del cálculo se tomó en cuenta el valor comercial del inmueble determinado en el capítulo anterior; adicionalmente, se trabajó con el apoyo de expedición de liquidación provisional emitido por la Notaría Séptima de Cali y algunas herramientas web disponibles [pre liquidadores de la Notaría 19 y Notaría 71 de Bogotá].

Consideraciones que se deben tener en cuenta en el cálculo de gastos notariales y de registro

- Limitaciones del predio para saneamiento automático

- Copias originales y protocolo
- Número de propietarios
- Valor de avalúo comercial del inmueble
- Tipo de entidad adquiriente
- Dentro de la función notarial, para el caso específico al encontrarse determinado como un proyecto de utilidad pública, teniendo en cuenta el artículo 37 del Estatuto Tributario, para el acto: Venta del inmueble a la entidad adquiriente, no se debe practicar retención en la fuente sobre los ingresos no constitutivos de renta ni ganancia ocasional, por lo que este concepto no ha sido tenido en cuenta dentro del cálculo.
- Gastos Notariales mediante Resolución 773 de 26-01-2024 de la Superintendencia de Notariado y Registro, se expiden las tarifas para vigencia 2024 de los derechos por el ejercicio de la función notarial en Colombia.
- Registro con base en la Resolución 376 de 19-01-2024 de la Superintendencia de Notariado y Registro, y Ordenanza 474 de 2017 Estatuto Tributario y de Rentas del Valle del Cauca Impuesto de Registro, se fijan las tarifas para vigencia 2024, por concepto del ejercicio de la función registral en Colombia.

Referente a este concepto en el instructivo denominado **Protocolo para Avalúos Urbanos Proyectos 5G**, realizado por la **AGENCIA NACIONAL DE INFRAESTRUCTURA [ANI]** - Departamento de Gestión contractual y seguimiento de proyectos de infraestructura de transporte, se indica:

En aras de buscar dar agilidad al proceso de adquisición de predios y preservar los recursos públicos, se deberá cancelar directamente a las Notarías y a las Oficinas de Registro de Instrumentos Públicos los valores correspondientes al concepto de Notariado y Registro de la enajenación voluntaria.

Dicho concepto no se incluirá en el encargo valuatorio, por lo que se deberá comunicar en la Oferta de Compra al vendedor, que lo correspondiente a los derechos notariales y de registro serán asumidos por el comprador.

Por lo anterior, el monto del costo de los gastos notariales y de registro se presenta a modo informativo, dicho valor no suma en la liquidación final del daño emergente y lucro cesante, por cuanto la AGENCIA NACIONAL DE INFRAESTRUCTURA – ANI, a través del CONCESIONARIO quien obra en calidad de delegatario, asumirá los gastos notariales y de registro que correspondan.

Conforme a lo establecido en el Artículo 23 literales g) y h) [Capítulo III – Exenciones] de la Resolución No. 00376 del 19-01-2024 emitida por la SUPERINTENDENCIA DE NOTARIADO Y

REGISTRO, “Cuando en las solicitudes de certificación, de inscripción de documentos o su cancelación intervengan exclusivamente las entidades estatales”, se encuentran exentos del pago de los derechos notariales y de registro que se llegaren a causar.

La liquidación para este predio es la siguiente:

ESCRITURACIÓN & DERECHOS NOTARIALES	VALOR CALCULADO
CUANTIA/AVALUO COMERCIAL	\$ 232.881.633
DERECHOS NOTARIALES [COMPRVENTA]	\$ 704.808
COPIAS ORIGINALES [8 HOJAS]	\$ 40.000
COPIAS AUTENTICAS [1] [25 HOJAS]	\$ 125.000
COPIAS SIMPLES [2] [8 HOJAS]	\$ 80.000
ACTAS	\$ 18.000
CERTIFICADOS WEB	\$ 4.700
FIRMA DIGITAL	\$ 18.800
BIOMETRIA	\$ 9.000
CUENTAS DE ORDEN	
SUPERINTENDENCIA DE NOTARIADO	\$ 20.900
FONDO NACIONAL DE NOTARIADO	\$ 20.900
IVA [GASTOS NOTARIALES]	\$ 190.059
RETENCIÓN EN LA FUENTE [1%]	\$ 2.328.816
SUBTOTAL GASTOS NOTARIALES	\$ 3.560.983
BENEFICIENCIA [1% AVALUO COMERCIAL]	\$ 2.328.816
TOTAL REGISTRO	\$ 2.212.376
SUBTOTAL GASTOS DE REGISTRO Y BENEFICIENCIA	\$ 4.541.192
TOTAL NOTARIADO Y REGISTRO	\$ 8.102.175
COSTO TOTAL VENDEDOR	\$ 2.944.900
COSTO TOTAL COMPRADOR [ANI: Entidad Estatal - Exento]	\$ 0
Fuente: https://www.notaria19bogota.com/gastos-notariales-compra-vivienda/	
Fuente: https://notaria71.com.co/calculadora/	

2.2.2 DESMONTE, EMBALAJE Y MONTAJE DE BIENES MUEBLES

Corresponde a los costos en que tendrá que incurrir el propietario del inmueble, para efectos de mover los muebles y enseres de su propiedad ubicados en el inmueble objeto de adquisición. Este reconocimiento por concepto de gastos de mudanza se paga a los propietarios que residan y/o desarrollen directamente una actividad productiva y deban desplazarse del inmueble requerido por la Concesionaria a cargo del proyecto, quien debe suministrar un inventario de los muebles y enseres que requieren ser trasladados, el cual debe verificarse durante la visita técnica al inmueble.

Esta compensación se liquidará siguiendo los parámetros de cotizaciones realizadas por compañías dedicadas a la presentación de este servicio. Los conceptos que manejan estas empresas para poder realizar una cotización es la siguiente:

Viaje: Corresponde al servicio prestado por una compañía de mudanzas, dentro del perímetro urbano de Palmira, Cali, Yumbo, Villa Rica y Jamundí que incluye transporte en un camión furgón tipo 600 con capacidad aproximada de 10 toneladas, cargue y descargue manual, de 1 a 4 operarios por cada vehículo, empaque en colchas dentro del furgón y un coordinador permanente.

Número de viajes: corresponde al número de recorridos que debe realizar un camión para trasladar el 100% de los bienes muebles que tenga cada propietario en el predio objeto de adquisición.

Valor por viaje: Corresponde al valor promedio de cuatro compañías de mudanzas que ofrecen el mismo servicio en iguales condiciones.

El solicitante no indicó la valoración, ni suministró documentación de este concepto

2.2.3 GASTOS DE DESCONEXIÓN Y CANCELACIÓN DE SERVICIOS PÚBLICOS

Corresponde a los gastos relativos a la desconexión, cancelación definitiva o traslado de cada servicio público domiciliario, existente en el respectivo inmueble objeto de adquisición, en que tendrán que incurrir los propietarios para efectos de llevar a cabo la entrega real y material del inmueble, cuando acepten enajenar voluntariamente su inmueble.

Se reconocerá el traslado de los contadores y medidores de los diferentes servicios públicos solo en los casos que corresponda a una afectación parcial y la desconexión en el caso de una afectación total del predio requerido.

La cantidad hace alusión al número de contratos que tenga el predio por cada uno de los servicios instalados, este valor se multiplicará por el costo que cada entidad prestadora de servicio cobra, derivado de las actividades requeridas para el traslado o desconexión de cada servicio público al que el predio tiene conexión. Para efectos de la estimación del mencionado costo se tomó en cuenta la información de los APU's elaborados a partir de las siguientes fuentes de información [Ver numeral 4. APU's Servicios Públicos Domiciliarios SPD]:

1. Resolución No. 000055 de 2023 emitida por ACUAVALLE S.A. ESP;
2. Listado de precios unitarios Año 2023, para construcción de redes de acueducto y alcantarillado de EMCALI E.I.C.E. E.S.P, emitido por la Gerencia UEN de Acueducto y Alcantarillado;
3. Enlace web -> <https://www.emcali.com.co/web/energia/costos-eficientes>;
4. Tarifas para la vigencia 2023 por los servicios relacionados con la conexión del servicio público domiciliario de energía eléctrica, emitido por la UEN de Energía.

En consulta telefónica realizada a la empresa ACUAOCCIDENTE E.S.P., la cual fue atendida por el funcionario Augusto Roa, manifestó que, para la solicitud del traslado o cancelación del servicio de Acueducto, “deberá estar al día en los pagos de los servicios públicos y el trámite solo podrá ser realizado directamente por el propietario del inmueble.” Conforme a lo mencionado, en la liquidación que se presenta de gastos de desconexión o traslado del servicio público, no se contemplan montos adeudados con la empresa prestadora del servicio público, en caso de que fuese así. Los gastos estimados están estrictamente relacionados al costo de los materiales y mano de obra requeridas en la actividad de traslado o desconexión de cada servicio público.

Los costos estimados en los gastos por desconexión o traslado de servicios públicos incluyen el monto derivado del costo por concepto de administración, imprevistos, utilidad e impuesto sobre la utilidad – AIU. Lo anterior, es calculado conforme a lo proferido en el parágrafo segundo del artículo sexto de la Resolución 000055 del 30/03/2023 emitido por ACUAVALLE S.A. E.S.P. Las tarifas aquí descritas continúan vigentes para abril de 2024.

GASTOS DE TRASLADO DE SERVICIOS PÚBLICOS	VALOR CALCULADO	UNIDAD
Energía: Costo desconexión acometida y medición indirecta nivel de tensión I *1 [Cant: x 2 Contador]	\$ 3.390.000	\$ COP
Acueducto: Costo estimado traslado acometida y medición *2 [Cant: x 1 Contador]	\$ 1.020.000	\$ COP
Gas natural: Cancelación y desmonte del contador *4 [Cant: 1]	\$ 234.161	\$ COP
TOTAL	\$ 4.644.161	\$ COP

Nota: los valores calculados en los APU's son aproximados al millar más cercano.

(*1) Fuente: Listado de precios unitarios Año 2023 emitido por EMCALI E.I.C.E. E.S.P Gerencia UEN de Energía

(*2) Fuente: Precios unitarios 2023 EMCALI E.I.C.E. E.S.P Gerencia UEN de Acueducto y Alcantarillado - Resolución 37 del 01/03/2024 ACUAVALLE S.A. E.S.P

(*3) Fuente: Consulta telefónica con Gases de occidente

INSTALACION / TRASLADO - ENERGÍA

FUENTE	COD	DESCRIPCION	UND	COSTO	TOTAL
EMCALI TARIFAS 2023 GERENCIA UNIDAD ESTRATÉGICA DEL NEGOCIO DE ENERGÍA	50419	instalación cable primario #3/0 a#4/0	ML 10	\$ 4.965	\$ 49.650
EMCALI TARIFAS 2023 GERENCIA UNIDAD ESTRATÉGICA DEL NEGOCIO DE ENERGÍA	50283	instalación o cambio de acometida y caja - Trifilar	UND 1	\$ 203.427	\$ 203.427
EMCALI TARIFAS 2023 GERENCIA UNIDAD ESTRATÉGICA DEL NEGOCIO DE ENERGÍA	48917	Cable concéntrico 3 X 8	ML 5	\$ 14.037	\$ 70.185
EMCALI TARIFAS 2023 GERENCIA UNIDAD ESTRATÉGICA DEL NEGOCIO DE ENERGÍA	48160	instalación o cambio de caja de medidor - (con revisión)	UND 1	\$ 383.668	\$ 383.668
EMCALI TARIFAS 2023 GERENCIA UNIDAD ESTRATÉGICA DEL NEGOCIO DE ENERGÍA	48178	Caja metálica para medidores rejilla visor 80x50x30	UND 1	\$ 379.075	\$ 379.075
EMCALI TARIFAS 2023 GERENCIA UNIDAD ESTRATÉGICA DEL NEGOCIO DE ENERGÍA	48145	Apertura hueco para caja medidor, instalación de caja, resane y retiro de sobrantes	UND 1	\$ 161.714	\$ 161.714
VALOR TOTAL					\$ 1.247.719
Administración				27,0%	\$ 336.884
Imprevistos				1,5%	\$ 18.716
Utilidad				6,0%	\$ 74.863
IVA sobre la utilidad				19,0%	\$ 14.224
TOTAL INCLUYE AIU					\$ 1.692.406

*Se redondea a \$1.695.000

Instalación y traslado - Acueducto			
Fuente	Cod	Concepto	Valor
Acuavalle			
Res 37/2024	165	Mano de obra empalmes	\$ 204.384
Acuavalle			
Res 37/2024	169	Mano de obra instalación domiciliaria	\$ 37.994
Acuavalle			
Res 37/2024	174	Mano de obra reposición cajilla	\$ 47.169
Acuavalle			
Res 37/2024	160	Mano de obra e instalación accesorios	\$ 75.141
Emcali 2023	ACM157	Caja metálica	\$ 139.890
Emcali 2023	ACO4936	Instalación tubería	\$ 16.920
Emcali 2023	ACO5101	Empate tubería	\$ 230.557
Sub total			\$ 752.055
Administración			\$ 203.055
Imprevistos			\$ 11.281
Utilidad			\$ 45.123
IVA de utilidad			\$ 8.573
Total			\$ 1.020.087
Total aproximado			\$ 1.020.000

2.2.4 ARRENDAMIENTO Y/O ALMACENAMIENTO PROVISIONAL

Corresponde a los casos en que el propietario ocupa el inmueble y se haga necesario disponer de un sitio para el traslado provisional de los bienes muebles, definiendo un valor mensual de arrendamiento y/o almacenamiento. Para determinar el plazo de arrendamiento y/o almacenamiento se tendrá en cuenta el tiempo para adquirir o conseguir el inmueble de reemplazo y su correspondiente adecuación, de ser el caso.

El solicitante no indicó la valoración, ni suministró documentación de este concepto.

2.2.5 IMPUESTO PREDIAL

De acuerdo con el artículo 5° de la Resolución 1044 de 2014, este concepto se reconocerá de forma exclusiva para la adquisición total de predios, de conformidad al valor del impuesto predial y de forma proporcional de acuerdo con el trimestre en que se elabore el avalúo así:

Primer trimestre (01 de enero - 31 de marzo)	Se reconocerá el 75%.
--	-----------------------

Segundo trimestre (01 de abril - 30 de junio)	Se reconocerá el 50%
Tercer trimestre (01 de julio - 30 de septiembre)	Se reconocerá el 25%.
Cuarto trimestre (01 de octubre - 31 de diciembre)	Se reconocerá el 0%.

Para este predio no se reconoce este concepto pues no aplica por ser una compra parcial sobre el lote de terreno.

2.2.6 ADECUACIÓN DE ÁREAS REMANENTES

El solicitante no indicó la valoración, ni suministró documentación de este concepto.

2.2.7 PERJUICIOS DERIVADOS DE LA TERMINACIÓN DE CONTRATOS

Corresponde a las erogaciones de dinero que hará el beneficiario a favor de terceros, por cuenta de las sanciones o penalidades derivadas a la terminación anticipada de contratos, tales como de arriendo y aparcería, cuyo objeto sea el inmueble que será adquirido.

Es importante citar el marco legislativo donde se regula “*La naturaleza jurídica, definición, elementos, obligaciones, efectos y demás particularidades de contrato de arrendamiento*”¹: Título XXVI del Código Civil. Si bien, en los líbelos de un contrato de arrendamiento donde se da la “*concesión del disfrute o goce sobre un local comercial destinado a un establecimiento de comercio*”², se especifique o no, un monto de penalidad asociado al rompimiento de un contrato es perentorio citar lo proferido por la Corte Suprema de Justicia,

“Enmarcado en la cláusula general de responsabilidad convencional se halla para los contratos de arrendamiento, el régimen especial que regula el deber del arrendador de indemnizar los perjuicios causados, ante el incumplimiento de la obligación de garantizar el goce de la cosa arrendada”. (CSJ, 2021)

Lo anterior, es un tema profundizado en la mencionada Sentencia, de tal manera que se reafirma la doctrina bajo la cual se ampara la salvaguarda para garantizar la prerrogativa del arrendatario de gozar de la cosa arrendada.

¹ CSJ. Civil. Sentencia de 23 de junio de 2021, expediente 2013-00168-01

² Ibid.

Existe por excepción, unas salvedades establecidas en los numerales 2° y 3° del Artículo 518 del Código de Comercio. Tal caso es el que nos atañe, ya que el predio es requerido en su totalidad para ser demolido, para la construcción de una obra de infraestructura vial nueva.

“En ese caso, para que ello ocurra, deberá garantizar el derecho al desahucio al arrendatario, comunicándole, con seis meses de anticipación, su intención de hacer uso del local comercial para los fines previstos en aquellas causales”. (CSJ, 2021)

“El artículo 520 del Código de Comercio, consagra el llamado derecho al desahucio, que no es otra cosa que el derecho que tiene el empresario – arrendatario, para que se le anuncie por parte del propietario del inmueble, el enervamiento del derecho de renovación, por darse alguna de las circunstancias previstas por los ordinales 2° y 3° del artículo 518, con el fin de aminorar los perjuicios que puede ocasionarle la restitución de la tenencia. De tal modo que éste es un aviso que se le da al arrendatario para que en el razonable término que la norma fija, se ubique en otro lugar con posibilidades de continuar la explotación económica del establecimiento con la misma fama, clientela y nombres adquiridos, porque en dicho plazo puede adoptar todas las medidas de publicidad y traslado que resulten convenientes”³. (CSJ, 2001)

Por lo expuesto, en caso de que en el contrato no se establezca una cláusula penal por la terminación anticipada de contratos que le corresponda pagar al arrendador, la tasación de penalidad derivada a la terminación anticipada de contratos se liquidará por un monto de seis (6) cánones mensuales vigentes por tratarse de inmuebles destinados para establecimiento de comercio.

³ CSJ. Civil. Sentencia de 24 de septiembre de 2001, expediente 5878

Contrato con Clara Elena Sanchez

LC - 2268794

CONTRATO DE ARRENDAMIENTO DE LOCAL COMERCIAL

LUGAR Y FECHA DE CELEBRACION DEL CONTRATO: **PALMIRA, (VALLE)**

ARRENDADOR (ES): **LUIS FERNANDO ZULUAGA** Identificación **16'254.085**

Nombre **LUIS FERNANDO ZULUAGA** Identificación **16'254.085**

ARRENDATARIO (S): **CLARA ELENA SANCHEZ** Identificación **29'484.478**

Nombre **CLARA ELENA SANCHEZ** Identificación **29'484.478**

Dirección del inmueble: **CRA 28 44-76**

Precio o canon: **TRESCIENTOS CINCUENTA MIL PESOS M/CTE (\$350.000.00) → 380.000**

Fecha de pago: **LOS PRIMEROS CINCO DIAS DEL MES**

Término de duración del contrato: **01** Año (s)

Fecha de iniciación del contrato: Día: **PRIMERO** Mes: **ABRIL** Año: **DOS MIL DOS**

Fecha de terminación del contrato: Día: **PRIMERO** Mes: **ABRIL** Año: **DOS MIL TRES**

El inmueble tiene los servicios de: **AGUA Y ENERGIA**

cuyo pago corresponde a: **LOS ARRENDATARIOS**

Además de las anteriores estipulaciones, las partes de común acuerdo convienen las siguientes cláusulas: PRIMERA.- **OBJETO DEL CONTRATO:** Mediante el presente contrato, EL (LOS) ARRENDADOR (ES) concede (n) a título de arrendamiento a EL (LOS) ARRENDATARIO (S) el goce del (los) inmueble (s) cuyos linderos se determinan en la cláusula décima octava. SEGUNDA.- **PAGO, OPORTUNIDAD Y SITIO:** EL (LOS) ARRENDATARIO (S) se obliga (n) a pagar a el (los) ARRENDADOR (ES) el precio acordado en **PALMIRA, EN EL LOCAL ARRENDADO CRA 28 44-76**, dentro de los primeros () días de cada período.

Valor: **800.000 \$**
Fecha: **31 08 24**
Nombre: **CLARA SANCHEZ**
Código de barras: **OCHOCIENTOS MIL PESOS M/CTE.**
Firma: **ARACILDO RESTAURANTE**
Firma: **Aracildo**

Valor: **800.000 \$**
Fecha: **31 07 24**
Nombre: **CLARA SANCHEZ**
Código de barras: **OCHOCIENTOS MIL PESOS M/CTE.**
Firma: **ARACILDO RESTAURANTE**
Firma: **Aracildo**

Valor: **800.000 \$**
Fecha: **30 06 24**
Nombre: **CLARA SANCHEZ**
Código de barras: **OCHOCIENTOS MIL PESOS M/CTE.**
Firma: **ARACILDO RESTAURANTE**
Firma: **Aracildo**

Contrato con Armando Perea

PAPEL DOCUMENTARIO LC- 05590707

CONTRATO DE ARRENDAMIENTO DE LOCAL COMERCIAL

LUGAR Y FECHA DE CELEBRACIÓN DEL CONTRATO: *Palmyra Valle - ABRIL 27 - 2022*

ARRENDADOR (ES):
Nombre e identificación: *LUIS FERNANDO ZUJAGA T. CC. 16'254'085*

ARRENDATARIO (S):
Nombre e identificación: *ARMANDO PEREA E. CC. 16'262'014*

Dirección del inmueble: *CRA. 28 # 44-76*

Precio o canon: *(3'000.000 ₡)*

Fecha de pago:

Sí y lugar de pago:

Término de duración del contrato: *1 AÑO*

Fecha de iniciación del contrato: Día: *27* (04) Mes () Año (s)

Año: *2022* Fecha de terminación del contrato: Día: *27* (04) Mes () Año (s)

Inmueble tiene los servicios de: *AGUA - ENERGIA -*

cuyo pago corresponde a: *EL ARRENDATARIO*

4'000.000
30 06 24
1er Armando Perea E.
cuatro millones net =
Arrendamiento Parquadero
Bicimotos Versailles

4'000.000
31 07 24
1er Armando Perea E.
cuatro millones de pesos net
Arrendamiento Parquadero
Bicimotos Versailles

4'000.000
31 08 24
1er Armando Perea E.
cuatro millones de pesos net
Arrendamiento Parquadero
Bicimotos Versailles

PERJUICIOS TERMINACIÓN CONTRATO	VALOR CALCULADO	UNIDAD
Canon de la arrendataria Clara Elena Sanchez (1*)	\$ 800.000	\$ cop/mes
Canon del arrendatario Armando Perea (1*)	\$ 4.000.000	\$ cop/mes
Ingreso mensual por contratos de arrendamiento	\$ 4.800.000,00	\$ COP
Número de meses de indemnización para inmueble comercial	6	
TOTAL	\$ 28.800.000	Pesos
(*1) Fuente: Contrato de arrendamiento y recibo de pago 2024		

2.3. LUCRO CESANTE


El lucro cesante se reconoce y se paga por la pérdida de ingresos de una actividad productiva y/o renta, de la siguiente manera:

2.3.1 PÉRDIDA DE UTILIDAD POR CONTRATOS QUE DEPENDAN DEL INMUEBLE OBJETO DE ADQUISICIÓN

Este concepto corresponde a las utilidades dejadas de percibir por los beneficiarios, derivados de contratos, tales como el de arrendamiento o aparcería, sobre parte o la totalidad del inmueble. Para el cálculo de este concepto se establecerá el ingreso derivado del (los) contrato (s), tomándose en consideración la información en él contenida. Una vez determinado el ingreso derivado del (los) contrato (s), se establecerán los costos en que el beneficiario debe incurrir para efectos de recibir el respectivo ingreso, tales como tributos que debe pagar por el inmueble, el mantenimiento del inmueble, la administración y los servicios públicos, de ser el caso.

La utilidad [valor de ingreso neto mensual] será el resultado de descontar del ingreso de canon mensual los costos determinados. Los tiempos mencionados fueron calculados tomando en consideración las encuestas realizadas por la LONJA DE PROPIEDAD RAÍZ DE CALI Y VALLE DEL CAUCA entre sus afiliados inmobiliarios, correspondiente al último año, sobre el tiempo promedio que toma conseguir una propiedad sustituta, adecuarla y arrendarla en el perímetro urbano de Cali, Palmira, Yumbo, y Jamundí.

Para obtener el valor de ingreso neto mensual, a los ingresos brutos por arrendamiento se le descuenta el pago predial correspondiente:



NUEVO NÚMERO PREDIAL (NPN)		NÚMERO ANTERIOR DEL PREDIAL		AVALÚO		DOCUMENTO		CÓDIGO DIGITAL	
01020220095700230000000000		010209570023000		284,465,000		1010968239		763533	
C.C. O NIT PROPIETARIO		PROPIETARIO			DIRECCIÓN PREDIO				
16254085		LUIS FERNANDO ZULUAGA IZQUIERDO			K 28 44 76				
DIRECCIÓN DE ENTREGA		TARIFAS: IPU	CVC	BOMBEROS	SEGURIDAD	TASA MORA	ACTIVIDAD	BARRIO	
K 28 44 76		15x1000	1.5xMil	5%	5%	Diaria: 0,0903%	Comercial	ALTAMIRA	
VIGENCIA ACTUAL				VIGENCIAS ANTERIORES					
VIGENCIA	CONCEPTO			TOTAL	VIGENCIA	CONCEPTO			TOTAL
2024	IPU - Avalúo \$284,465,000			4.131.913,00					
2024	SOBRETASA BOMBERIL			206.596,00					
2024	SOBRETASA PROSEGURIDAD CIUDADANA			206.596,00					
2024	DESCUENTO CAPITAL PREDIAL 10%			413.191,00					
Total Vigencia				4.131.914,00					

LONJA DE PROPIEDAD RAÍZ DE CALI Y VALLE DEL CAUCA
Calle 64 Norte No.5BN.146 – Oficina 102-G – Centroempresa
PBX:6026657596 – Celular: 3136728877 – lonjacali@lonjacali.org – www.lonjacali.org

2.3.2 PÉRDIDA DE UTILIDAD POR OTRAS ACTIVIDADES ECONÓMICAS

Este concepto tendrá lugar en los casos en que el beneficiario realice en el inmueble una actividad económica diferente a las enunciadas en el numeral anterior, y en términos generales su cálculo seguirá los mismos parámetros explicados para el caso de la pérdida de utilidad por contratos.

Este concepto tendrá lugar en los casos en que el beneficiario realice en el inmueble una actividad económica diferente a las enunciadas en el numeral anterior, y en términos generales su cálculo seguirá los mismos parámetros explicados para el caso de la pérdida de utilidad por contratos.

El solicitante no indicó la valoración, ni suministró documentación de este concepto.

3. RESULTADO DE LA INDEMNIZACIÓN

1. DAÑO EMERGENTE	
ÍTEM	SUBTOTAL
1.1 Gastos de notariado y registro	\$ 0
1.2 Gastos por desmonte, embalaje, traslado y montaje de bienes muebles	\$ 0
1.3 Gastos por desconexión de servicios públicos	\$ 4.644.161
1.4 Gastos por arrendamiento y/o almacenamiento provisional	\$ 0
1.5 Gastos por impuesto predial	\$ 0
1.6 Gastos por adecuación de áreas remanentes	\$ 0
1.7 Gastos por perjuicios derivados de terminación de contratos	\$ 28.800.000
TOTAL DAÑO EMERGENTE	\$ 33.444.161
2. LUCRO CESANTE	
2.1 Perdida de utilidad por renta (arrendamiento o aparcería)	\$ 26.734.044
2.2 Perdida de utilidad por otras actividades económicas	\$ 0
TOTAL LUCRO CESANTE	\$ 26.734.044
3. INDEMNIZACIÓN	
TOTAL INDEMNIZACIÓN	\$ 60.178.205
Son: Sesenta millones ciento setenta y ocho mil doscientos cinco pesos moneda corriente	
OBSERVACIONES	
El presente informe complementa el Avalúo Comercial elaborado en la fecha	3/10/2024
por solicitud directa del concesionario RUTAS DEL VALLE, mediante oficio de fecha	26/09/2024


ISABEL CRISTINA GONZÁLEZ BONILLA
Representante Legal


MARTHA CECILIA ARBOLEDA NÚÑEZ
Presidente Comité de Avalúos
R.A.A. No AVAL-66858603











JOSÉ ANDRÉS MEJÍA LÓPEZ
Coordinador y Avaluador
comisionado
R.A.A.No.AVAL-98380867


OMAR ANIBAL CARDONA MEDINA
Avaluador comisionado
RAA No. AVAL-76305323


**KAROL CARBONELL
MONDRAGÓN**
Avaluador comisionado
R.A.A.No.AVAL-1144054317

ANEXO N° 1

ACTA COMITÉ TÉCNICO DE AVALÚOS

LONJA DE PROPIEDAD RAIZ DE CALI Y VALLE DEL CAUCA			
PROYECTO DE CONCESIÓN NUEVA MALLA VIAL DEL VALLE DEL CAUCA Y ACCESOS CALI Y PALMIRA			
ACTA COMITÉ TÉCNICO DE AVALÚOS			
FECHA DE REUNION	LUGAR		HORA
3/10/2024	INSTALACIONES DE LA LONJA DE PROPIEDAD RAIZ DE CALI Y VALLE DEL CAUCA		2:00 P.M.
Se reunió el Comité Técnico de Avalúos para revisión y aprobación de los valores de mercado, construcciones, especies y cultivos, valores de daño emergente y de lucro adoptados por el evaluador designado para el predio:			NMVVCACP_UF1_77
DIRECCIÓN DEL INMUEBLE Y/O PREDIO:		Carrera 28 # 44- 76	
MUNICIPIO	PALMIRA	BARRIO/VEREDA	VERSALLES
TIPO DE AVALUO	AVALUADOR DESIGNADO		FIRMA
URBANO	JOSÉ ANDRÉS MEJÍA LÓPEZ		
AVAL-98380867			
OBSERVACIONES Y APROBACION DEL INFORME VALUATORIO			
Conforme a la presentación del informe, se procede a su revisión y aprobación teniendo en cuenta que se utilizó la metodología adecuada para los calculos de los valores liquidados y contenidos en los capítulos 1 y 2, acordes a la normatividad vigente.			
DETERMINACION DEL COMITÉ TECNICO DE AVALUOS			
De acuerdo al procedimiento y técnicas valuatorias utilizadas se concluye como:			APROBADO
ASISTENTES			
NOMBRE	CARGO	FIRMA	
ISABEL CRISTINA GONZÁLEZ BONILLA	Representante Legal		
Ing. MARTHA CECILIA ARBOLEDA NÚÑEZ	Presidente Comité de Avalúos		
Ing. REYNEL GONZÁLEZ FLÓREZ	Miembro Comité de Avalúos		
Ing. OMAR ANÍBAL CARDONA MEDINA	Miembro Comité de Avalúos - Asesor Costos		
Arq. CARLOS HUMBERTO PEREZ S.	Miembro Comité de Avalúos - Asesor Indemnizaciones		
Adm. MARCO GIULIANO TASCON	Miembro Comité de Avalúos - Asesor Indemnizaciones		
Ing. CHRISTIAM ARMANDO VEGA M.	Miembro Comité de Avalúos - Asesor Indemnizaciones		
COORDINADOR COMITÉ TÉCNICO DE AVALÚOS			
JOSÉ ANDRÉS MEJÍA LÓPEZ	Miembro Comité de Avalúos - Coordinador		
TOTAL AVALÚO COMERCIAL			
Son: Doscientos treinta y dos millones ochocientos ochenta y un mil seiscientos treinta y tres pesos moneda corriente		\$	232.881.633
TOTAL INDEMNIZACIÓN			
Son: Sesenta millones ciento setenta y ocho mil doscientos cinco pesos moneda corriente		\$	60.178.205
GASTOS DE NOTARIADO Y REGISTRO			
Son: Dos millones novecientos cuarenta y cuatro mil novecientos pesos moneda corriente		\$	2.944.900
El monto del costo de los gastos notariales y de registro se presenta a modo informativo, dicho valor no suma en la liquidación final del daño emergente y lucro cesante, por cuanto la AGENCIA NACIONAL DE INFRAESTRUCTURA – ANI, a través del CONCESIONARIO quién obra en calidad de delegatario, asumirá los gastos notariales y de registro que correspondan.			
OBSERVACIONES			

ANEXO N° 2

MATERIAL FOTOGRÁFICO

REPUBLICA DE COLOMBIA
AGENCIA NACIONAL DE INFRAESTRUCTURA - ANI
CONCESIONARIA RUTAS DEL VALLE

NUEVA MALLA VIAL DEL VALLE DEL CAUCA - CORREDOR ACCESOS CALI Y PALMIRA

DIRECCION Carrera 28 # 44- 76

PREDIO NMVVCACP_UF1_77

PROPIETARIO LUIS FERNANDO ZULUAGA IZQUIERDO (Poseedor con tradición incompleta en Falsa Tradición) Y OTROS.

FECHA 2-oct-24

CARRERA 28 (Vista norte sur)



CARRERA 28 (Vista sur norte)




FACHADA



CONTADOR DE AGUA



2 CONTADORES DE ENERGÍA



CONTADOR DE GAS



REPUBLICA DE COLOMBIA
AGENCIA NACIONAL DE INFRAESTRUCTURA - ANI
CONCESIONARIA RUTAS DEL VALLE

NUEVA MALLA VIAL DEL VALLE DEL CAUCA - CORREDOR ACCESOS CALI Y PALMIRA

DIRECCION Carrera 28 # 44- 76

PREDIO NMVVCACP_UF1_77

PROPIETARIO LUIS FERNANDO ZULUAGA IZQUIERDO (Poseedor con tradición incompleta en Falsa Tradición) Y OTROS.

FECHA 2-oct-24

C1



C1



C1



C1



C2



C2



REPUBLICA DE COLOMBIA
AGENCIA NACIONAL DE INFRAESTRUCTURA - ANI
CONCESIONARIA RUTAS DEL VALLE

NUEVA MALLA VIAL DEL VALLE DEL CAUCA - CORREDOR ACCESOS CALI Y PALMIRA

DIRECCION Carrera 28 # 44- 76

PREDIO NMVVCACP_UF1_77

PROPIETARIO LUIS FERNANDO ZULUAGA IZQUIERDO (Poseedor con tradición incompleta en Falsa Tradición) Y OTROS.

FECHA 2-oct-24

C2




C2



C2



C2



M1



M1



REPUBLICA DE COLOMBIA
 AGENCIA NACIONAL DE INFRAESTRUCTURA - ANI
 CONCESIONARIA RUTAS DEL VALLE

NUEVA MALLA VIAL DEL VALLE DEL CAUCA - CORREDOR ACCESOS CALI Y PALMIRA


DIRECCION Carrera 28 # 44- 76

PREDIO NMVVCACP_UF1_77

PROPIETARIO LUIS FERNANDO ZULUAGA IZQUIERDO (Poseedor con tradición incompleta en Falsa Tradición) Y OTROS.

FECHA 2-oct-24

M1



M1



M1



M2



M3



M3



REPUBLICA DE COLOMBIA
AGENCIA NACIONAL DE INFRAESTRUCTURA - ANI
CONCESIONARIA RUTAS DEL VALLE

NUEVA MALLA VIAL DEL VALLE DEL CAUCA - CORREDOR ACCESOS CALI Y PALMIRA

DIRECCION Carrera 28 # 44- 76

PREDIO NMVVCACP_UF1_77

PROPIETARIO LUIS FERNANDO ZULUAGA IZQUIERDO (Poseedor con tradición incompleta en Falsa Tradición) Y OTROS.

FECHA 2-oct-24

M4



M4



M5



M5



M6





M6



ANEXO N° 3

FICHA PREDIAL

<div><div>Agencia Nacional de Infraestructura</div></div>		<div><div>Concesionaria Rutas del Valle</div></div>		SISTEMA INTEGRADO DE GESTIÓN		CÓDIGO	GCSF-F-185
		PROCESO	GESTIÓN CONTRACTUAL Y SEGUIMIENTO DE PROYECTOS DE INFRAESTRUCTURA DE TRANSPORTE			VERSIÓN	002
		FORMATO	FICHA PREDIAL			FECHA	6/02/2020

PROYECTO DE CONCESIÓN		NUEVA MALLA VIAL DEL VALLE DEL CAUCA – CORREDOR ACCESOS CALI Y PALMIRA		UNIDAD FUNCIONAL		1	
CONTRATO No.:		CONTRATO DE CONCESIÓN BAJO EL ESQUEMA DE APP No 001 DE 2021		SECTOR O TRAMO		VERSALLES	
PREDIO No.		NMVVCACP_UF1_077		MARGEN		Izquierda	
ABSC. INICIAL		K0+234,74 Km		LONGITUD EFECTIVA		11,53	
ABSC. FINAL		K0+246,27 Km					

NOMBRE DEL PROPIETARIO(S) DEL PREDIO		CEDULA	16.254.085	MATRICULA INMOBILIARIA	
LUIS FERNANDO ZULUAGA IZQUIERDO (Poseedor con tradición incompleta en Falsa Tradición) Y OTROS.		DIRECCION / EMAIL.		378-22337	
		DIRECCION DEL PREDIO	Carrera 28 # 44- 76	CEDULA CATASTRAL	
				765200102000009570023000000000	

VEREDA/BARRIO:	VERSALLES	CLASIFICACION DEL SUELO	URBANO	LINDEROS	LONGITUD	COLINDANTES
MUNICIPIO:	PALMIRA			NORTE	15,17	(1-5) JUAN CAMILO REYES GUTIERREZ (Poseedor con tradición incompleta en Falsa Tradición) Y OTROS.
DPTO:	VALLE DEL CAUCA	ACTIVIDAD ECONOMICA DEL PREDIO	COMERCIAL	SUR	14,68	(7-11) FANNY CLAVIJO DE HERRERA.
				ORIENTE	11,02	(5-7) LUIS FERNANDO ZULUAGA IZQUIERDO (Poseedor con tradición incompleta en Falsa Tradición) Y OTROS (MISMO PREDIO).
Predio requerido para:	INTERSECCION	TOPOGRAFIA	0 - 7 % Plana	OCIDENTE	11,66	(11-1) CARRERA 28.

INVENTARIO DE CULTIVOS Y ESPECIES				ITEM		DESCRIPCION DE LAS CONSTRUCCIONES		CANTIDAD	UNID
DESCRIPCION	CANT	DENS	UN						
				C1	Construcción con columnas en concreto, reforzadas con columnas metálicas, vigas metálicas y muros en ladrillo revocado estucado y pintado y estructura metálica y malla electrosoldada, cubierta en láminas de asbesto cemento sobre estructura metálica con reja metálica de seguridad y lamina en PVC, piso en concreto y baldosa, funciona como local con zona de cocina con mesón en concreto enchapado, lavaplatos en aluminio y enchape de pared, con enchape metálico en la parte de la cocina y campana, un baño con poceta prefabricada, cuenta con una puerta en madera y un portón en estructura metálica y malla electrosoldada, Edad: 8 años, E.C: Bueno.			26,69	m2
				C2	Construcción con vigas y columnas en concreto, muros en ladrillo revocado, estucado y pintado, cubierta en estructura en madera, caña brava y teja de barro tipo española, piso en concreto y baldosa, funciona como casa con dos habitaciones con cielo falso en madera, sala comedor con cielo falso en PVC y un baño con muros enchapados, cuenta con puertas y ventanas metálicas, Edad: 45 años, E.C: regular.			35,64	m2
				TOTAL AREA CONSTRUIDA			62,33	m²	

INVENTARIO DE CULTIVOS Y ESPECIES				ITEM		DESCRIPCION DE LAS CONSTRUCCIONES ANEXAS		CANTIDAD	UNID
DESCRIPCION	CANT	DENS	UN						
				M1	Construcción en estructura metálica, guadua y malla electrosoldada, cubierta en estructura en guadua y teja de zinc, piso en concreto, con muros en ladrillo a la vista, funciona como bodega con un baño, cuenta con puerta metálica y portón en estructura metálica y malla electrosoldada, Edad: 45 años, E.C: Regular.			18,43	m2
				M2	Enramada con parales metálicos, cubierta en estructura metálica y lamina de PVC, piso en concreto y baldosa, Edad: 8 años, E.C: Buena.			15,26	m2
				M3	Enramada con parales metálicos, piso en concreto y cubierta en estructura metálica y láminas de zinc, Edad: 10 años, E.C: Regular.			18,88	m2
				M4	Piso en concreto, Edad: 45 años, E.C: Regular.			16,24	m2
				M5	Portón de dos alas en estructura metálica y lamina metálica de 3.62*2.30 m, Edad: 45 años, E.C: Regular.			1	und
				M6	Estructura metálica que funciona como antena de altura 5 m, Edad: 45 años, E.C: Buena.			1	und

INVENTARIO DE CULTIVOS Y ESPECIES				Tiene el inmueble licencia urbanística, Urbanización, parcelación, subdivisión, construcción, Intervención, Espacio Público?		SI/NO
				Tiene el inmueble reglamento de Propiedad Horizontal LEY 675 DE 2001?		NO
				Tiene el inmueble aprobado plan parcial en el momento del levantamiento de la Ficha Predial?		NO
				Aplica Informe de análisis de Área Remanente?		NO
				Tiene el área requerida afectación por servidumbres?		NO
				Tiene el área requerida afectación por área protegida?, ronda hídrica?		NO

FECHA DE ELABORACIÓN: 25-jul.-24		ÁREA TOTAL PREDIO	625,57	m ²	OBSERVACIONES:
Elaboró: JESUS A. RUIZ PEREZ		ÁREA REQUERIDA POR DISEÑO	165,12	m ²	
M.P. 54502-034906 NTS COPNIA		ÁREA REMANENTE	0,00	m ²	
Revisó y Aprobó:		TOTAL ÁREA REQUERIDA	165,12	m ²	
		ÁREA SOBRANTE	460,45	m ²	

ANEXO N° 4

PLANO PREDIAL

ANEXO N° 5

IMPUESTO PREDIAL




Secretaría de Hacienda
Sub secretaría de Ingresos y Tesorería

Fecha de documento:
13 de Febrero de 2024
Vencimiento:
29 de Febrero de 2024
Hora:
10:33:03

IMPUESTO PREDIAL UNIFICADO

NUEVO NÚMERO PREDIAL (NPN)	NÚMERO ANTERIOR DEL PREDIAL	AVALÚO	DOCUMENTO	CÓDIGO PREDIAL
01020220095700230000000000	010209570023000	284.465,000	1010966239	763533
C.C. O NIT PROPIETARIO	PROPIETARIO	DIRECCIÓN PREDIO		
16264085	LUIS FERNANDO ZULUAGA IZQUIERDO	K 28 44 76		
DIRECCIÓN DE ENTREGA	TARIFAS: IPU	CVC	BOMBEROS	SEGURIDAD
K 28 44 76	15x1000	1.5xMII	5%	5%
TASA MORA	ACTIVIDAD	BARRIO		
Diaria: 0,0903%	Comercial	B. ALTAMIRA		

VIGENCIA ACTUAL			VIGENCIAS ANTERIORES		
VIGENCIA	CONCEPTO	TOTAL	VIGENCIA	CONCEPTO	TOTAL
2024	IPU - Avalúo \$284.465,000	4.131.913,00			
2024	SOBRETASA BOMBERIL	206.596,00			
2024	SOBRETASA PROSEGURIDAD CIUDADANA	206.596,00			
2024	DESCUENTO CAPITAL PREDIAL 10%	- 413.191,00			
	Total Vigencia	4.131.914,00			



VIGENCIA ACTUAL	VIGENCIA ANTERIOR	SOBRETASAS	INTERESES	TOTAL DESCUENTO	TOTAL BENEFICIOS	TOTAL
4.131.913,00	0,00	413.192,00	0,00	- 413.191,00	0,00	4.131.914,00

PAGO TOTAL

PAGO TOTAL

VALOR A PAGAR:

4.131.914,00

La tasa de mora vigente se liquida diariamente por disposición legal, por ello los documentos de cobro tienen fecha de vencimiento.

A partir de la vigencia 2022, se deroga del ETM la Sobretasa Ambiental (Acuerdo 028 de 2021)

Existe un Límite en el incremento del impuesto predial unificado (artículo 26 del Acuerdo 071 de 2010 ETM, modificado por el Acuerdo 048 de 2022)

Para pagar con cheque, solo se autoriza el pago con cheque de gerencia girado a nombre del MUNICIPIO DE PALMIRA NIT 891.380.007-3 y escribir al respaldo del cheque Nombre o Razón social, No. de identificación, número telefónico y No. de documento.

Red de pagos autorizados: Banco de Occidente, Banco de Bogotá, Bancolombia, Banco Davivienda, Banco AV Villas, Banco BBVA, Bancomeva, Banco Popular, Banco Caja Social.

Revise la información contenida en este documento antes de efectuar el pago. Si se presenta alguna inconsistencia, diríjase a la sala de atención al contribuyente ubicada en el CAMP.

ANEXO N° 6

CONCEPTO DE USOS DEL SUELO

Consulta uso del suelo

N° Predial : 76520010209570023000

¿Dudas sobre cómo buscar su actividad económica?,

Revise el listado completo de todas las actividades económicas dado por el DANE: [📄](#)




También puede consultar el listado de actividades económicas en suelo rural: [📄](#)










🔗 Sobre los trámites de plan de implantación y plan de regularización: [📄](#)




















2024-06-19 16:14:03









Código para futuras consultas: 215481429










Quitar	¿Permitido?	Código ó CIU	Descripción	Sector	Uso	Grupo Uso	Condición	Intensidad
	PERMITIDO	0008	Actividades Gestión Riesgo Bomberos	Sector Normativo 23A	Compatible	Equipamientos de Gestión del Riesgo	Requieren Plan de Implantación.	No aplica
	PERMITIDO	8110	Actividades combinadas de apoyo a instalaciones	Sector Normativo 23A	Principal	Servicios Grupo 2	No aplica	No aplica
	PERMITIDO	8211	Actividades combinadas de servicios	Sector Normativo 23A	Principal	Servicios Grupo 2	No aplica	No aplica

Quitar	¿Permitido?	Código ó CIU	Descripción	Sector	Uso	Grupo Uso	Condición	Intensidad
			administrativos de oficina					
	PERMITIDO	6630	Actividades de administración de fondos	Sector Normativo 23A	Principal	Servicios Grupo 2	No aplica	No aplica
	PERMITIDO	7010	Actividades de administración empresarial	Sector Normativo 23A	Principal	Servicios Grupo 2	No aplica	No aplica
	CONDICIONADO	5223	Actividades de aeropuertos, servicios de navegación aérea y demás actividades conexas al transporte aéreo	Sector Normativo 23A	Condicionado	Servicios Grupo 3	Requieren Plan de Implantación.	No aplica
	PERMITIDO	8291	Actividades de agencias de cobranza y oficinas de calificación crediticia	Sector Normativo 23A	Principal	Servicios Grupo 2	No aplica	No aplica
	PERMITIDO	7810	Actividades de agencias de empleo	Sector Normativo 23A	Principal	Servicios Grupo 2	No aplica	No aplica
	PERMITIDO	7820	Actividades de agencias de empleo temporal	Sector Normativo 23A	Principal	Servicios Grupo 2	No aplica	No aplica
	PERMITIDO	6391	Actividades de agencias de noticias	Sector Normativo 23A	Principal	Servicios Grupo 2	No aplica	No aplica
	PERMITIDO	6621	Actividades de agentes y corredores de seguros	Sector Normativo 23A	Principal	Servicios Grupo 2	No aplica	No aplica
	PERMITIDO	8691	Actividades de apoyo diagnóstico	Sector Normativo 23A	Principal	Servicios Grupo 2	No aplica	No aplica










Quitar	¿Permitido?	Código ó CIU	Descripción	Sector	Uso	Grupo Uso	Condición	Intensidad
	PERMITIDO	8692	Actividades de apoyo terapéutico	Sector Normativo 23A	Principal	Servicios Grupo 2	No aplica	No aplica
	PERMITIDO	7110	Actividades de arquitectura e ingeniería y otras actividades conexas de consultoría técnica	Sector Normativo 23A	Principal	Servicios Grupo 2	No aplica	No aplica
	PERMITIDO	8810	Actividades de asistencia social sin alojamiento para personas mayores y discapacitadas	Sector Normativo 23A	Compatible	Equipamientos de Asistencia y Protección Social	Requieren Plan de Implantación.	No aplica
	PERMITIDO	8810	Actividades de asistencia social sin alojamiento para personas mayores y discapacitadas	Sector Normativo 23A	Compatible	Equipamientos de Salud	Requieren Plan de Implantación.	No aplica
	PERMITIDO	9411	Actividades de asociaciones empresariales y de empleadores.	Sector Normativo 23A	Principal	Servicios Grupo 2	No aplica	No aplica
	PERMITIDO	9492	Actividades de asociaciones políticas	Sector Normativo 23A	Principal	Servicios Grupo 2	No aplica	No aplica
	PERMITIDO	9412	Actividades de asociaciones profesionales	Sector Normativo 23A	Principal	Servicios Grupo 2	No aplica	No aplica
	PERMITIDO	9491	Actividades de asociaciones religiosas	Sector Normativo 23A	Principal	Servicios Grupo 2	No aplica	No aplica
	CONDICIONADO	9491	Actividades de asociaciones religiosas	Sector Normativo 23A	Condicionado	Servicios Grupo 4	Requieren Plan de Implantación.	Uno (1) por manzana









Quitar	¿Permitido?	Código ó CIU	Descripción	Sector	Uso	Grupo Uso	Condición	Intensidad
	CONDICIONADO	9491	Actividades de asociaciones religiosas	Sector Normativo 23A	Condicionado	Servicios Grupo 4	Los existentes deberán presentar Plan de Regularización.	No aplica
	PERMITIDO	8730	Actividades de atención en instituciones para el cuidado de personas mayores y/o discapacitadas	Sector Normativo 23A	Compatible	Equipamientos de Asistencia y Protección Social	Requieren Plan de Implantación.	No aplica
	PERMITIDO	8710	Actividades de atención residencial medicalizada de tipo general	Sector Normativo 23A	Compatible	Equipamientos de Asistencia y Protección Social	Requieren Plan de Implantación.	No aplica
	PERMITIDO	8720	Actividades de atención residencial, para el cuidado de pacientes con retardo mental, enfermedad mental y consumo de sustancias psicoactivas	Sector Normativo 23A	Compatible	Equipamientos de Asistencia y Protección Social	Requieren Plan de Implantación.	No aplica
	PERMITIDO	9101	Actividades de bibliotecas y archivos	Sector Normativo 23A	Compatible	Equipamientos Culturales	Requieren Plan de Implantación.	No aplica
	PERMITIDO	8220	Actividades de centros de llamadas (Call center)	Sector Normativo 23A	Principal	Servicios Grupo 2	No aplica	No aplica
	PERMITIDO	9312	Actividades de clubes deportivos	Sector Normativo 23A	Compatible	Equipamientos Recreativos	Requieren Plan de Implantación.	No aplica
	CONDICIONADO	6493	Actividades de compra de cartera o factoring	Sector Normativo 23A	Condicionado	Servicios Grupo 3	Requieren Plan de Implantación.	No aplica











Quitar	¿Permitido?	Código ó CIU	Descripción	Sector	Uso	Grupo Uso	Condición	Intensidad
	PERMITIDO	7020	Actividades de consultoría de gestión	Sector Normativo 23A	Principal	Servicios Grupo 2	No aplica	No aplica
	PERMITIDO	6202	Actividades de consultoría informática y actividades de administración de instalaciones informáticas	Sector Normativo 23A	Principal	Servicios Grupo 2	No aplica	No aplica
	PERMITIDO	6920	Actividades de contabilidad, teneduría de libros, auditoría financiera y asesoría tributaria	Sector Normativo 23A	Principal	Servicios Grupo 2	No aplica	No aplica
	PERMITIDO	6201	Actividades de desarrollo de sistemas informáticos (planificación, análisis, diseño, programación, pruebas)	Sector Normativo 23A	Principal	Servicios Grupo 2	No aplica	No aplica
	PERMITIDO	8030	Actividades de detectives e investigadores privados	Sector Normativo 23A	Principal	Servicios Grupo 2	No aplica	No aplica
	PERMITIDO	8292	Actividades de envase y empaque	Sector Normativo 23A	Principal	Servicios Grupo 2	No aplica	No aplica
	CONDICIONADO	5221	Actividades de estaciones, vías y servicios complementarios para el transporte terrestre	Sector Normativo 23A	Condicionado	Servicios Grupo 3	Requieren Plan de Implantación.	No aplica
	PERMITIDO	5914	Actividades de exhibición de películas	Sector Normativo 23A	Principal	Servicios Grupo 2	No aplica	No aplica










Quitar	¿Permitido?	Código ó CIU	Descripción	Sector	Uso	Grupo Uso	Condición	Intensidad
			cinematográficas y videos					
	PERMITIDO	7420	Actividades de fotografía	Sector Normativo 23A	Principal	Servicios Grupo 2	No aplica	No aplica
	PERMITIDO	5920	Actividades de grabación de sonido y edición de música	Sector Normativo 23A	Principal	Servicios Grupo 2	No aplica	No aplica
	PERMITIDO	9103	Actividades de jardines botánicos, zoológicos y reservas naturales	Sector Normativo 23A	Compatible	Equipamientos Culturales	Requieren Plan de Implantación.	No aplica
	PERMITIDO	9103	Actividades de jardines botánicos, zoológicos y reservas naturales	Sector Normativo 23A	Compatible	Equipamientos Recreativos	Requieren Plan de Implantación.	No aplica
	CONDICIONADO	9200	Actividades de juegos de azar y apuestas	Sector Normativo 23A	Condicionado	Servicios Grupo 4	Los existentes deberán presentar Plan de Regularización.	No aplica
	CONDICIONADO	9200	Actividades de juegos de azar y apuestas	Sector Normativo 23A	Condicionado	Servicios Grupo 4	Requieren Plan de Implantación.	Uno (1) por manzana
	PERMITIDO	8621	Actividades de la práctica médica, sin internación	Sector Normativo 23A	Compatible	Equipamientos de Salud	Requieren Plan de Implantación.	No aplica
	PERMITIDO	8622	Actividades de la práctica odontológica	Sector Normativo 23A	Principal	Servicios Grupo 2	No aplica	No aplica
	PERMITIDO	7911	Actividades de las agencias de viaje	Sector Normativo 23A	Principal	Servicios Grupo 2	No aplica	No aplica











Quitar	¿Permitido?	Código ó CIU	Descripción	Sector	Uso	Grupo Uso	Condición	Intensidad
	PERMITIDO	6614	Actividades de las casas de cambio	Sector Normativo 23A	Principal	Servicios Grupo 2	No aplica	No aplica
	CONDICIONADO	6422	Actividades de las compañías de financiamiento	Sector Normativo 23A	Condicionado	Servicios Grupo 3	Requieren Plan de Implantación.	No aplica
	CONDICIONADO	6424	Actividades de las cooperativas financieras	Sector Normativo 23A	Condicionado	Servicios Grupo 3	Requieren Plan de Implantación.	No aplica
	CONDICIONADO	6421	Actividades de las corporaciones financieras	Sector Normativo 23A	Condicionado	Servicios Grupo 3	Requieren Plan de Implantación.	No aplica
	PERMITIDO	8415	Actividades de los otros órganos de control	Sector Normativo 23A	Compatible	Equipamientos Gubernamentales	Requieren Plan de Implantación.	No aplica
	PERMITIDO	6615	Actividades de los profesionales de compra y venta de divisas	Sector Normativo 23A	Principal	Servicios Grupo 2	No aplica	No aplica
	PERMITIDO	5320	Actividades de mensajería	Sector Normativo 23A	Principal	Servicios Grupo 1	No aplica	No aplica
	PERMITIDO	7912	Actividades de operadores turísticos	Sector Normativo 23A	Principal	Servicios Grupo 2	No aplica	No aplica
	PERMITIDO	9499	Actividades de otras asociaciones n.c.p.	Sector Normativo 23A	Principal	Servicios Grupo 2	No aplica	No aplica
	CONDICIONADO	5629	Actividades de otros servicios de comidas	Sector Normativo 23A	Condicionado	Servicios Grupo 3	Requieren Plan de Implantación.	No aplica










Quitar	¿Permitido?	Código ó CIU	Descripción	Sector	Uso	Grupo Uso	Condición	Intensidad
	PERMITIDO	8130	Actividades de paisajismo y servicios de mantenimiento conexos	Sector Normativo 23A	Principal	Servicios Grupo 2	No aplica	No aplica
	PERMITIDO	9321	Actividades de parques de atracciones y parques temáticos	Sector Normativo 23A	Compatible	Equipamientos Recreativos	Requieren Plan de Implantación.	No aplica
	PERMITIDO	8430	Actividades de planes de seguridad social de afiliación obligatoria	Sector Normativo 23A	Compatible	Equipamientos Gubernamentales	Requieren Plan de Implantación.	No aplica
	PERMITIDO	6020	Actividades de programación y transmisión de televisión	Sector Normativo 23A	Principal	Servicios Grupo 2	No aplica	No aplica
	PERMITIDO	6010	Actividades de programación y transmisión en el servicio de radiodifusión sonora	Sector Normativo 23A	Principal	Servicios Grupo 2	No aplica	No aplica
	CONDICIONADO	5222	Actividades de puertos y servicios complementarios para el transporte acuático	Sector Normativo 23A	Condicionado	Servicios Grupo 3	Requieren Plan de Implantación.	No aplica
	PERMITIDO	3900	Actividades de saneamiento ambiental y otros servicios de gestión de desechos	Sector Normativo 23A	Principal	Servicios Grupo 2	No aplica	No aplica
	PERMITIDO	8010	Actividades de seguridad privada	Sector Normativo 23A	Principal	Servicios Grupo 2	No aplica	No aplica
	PERMITIDO	8020	Actividades de servicios de sistemas	Sector Normativo	Principal	Servicios Grupo 2	No aplica	No aplica








Quitar	¿Permitido?	Código ó CIU	Descripción	Sector	Uso	Grupo Uso	Condición	Intensidad
			de seguridad	23A				
	PERMITIDO	9420	Actividades de sindicatos de empleados	Sector Normativo 23A	Principal	Servicios Grupo 2	No aplica	No aplica
	PERMITIDO	6110	Actividades de telecomunicaciones alámbricas	Sector Normativo 23A	Principal	Servicios Grupo 2	No aplica	No aplica
	PERMITIDO	6120	Actividades de telecomunicaciones inalámbricas	Sector Normativo 23A	Principal	Servicios Grupo 2	No aplica	No aplica
	PERMITIDO	6130	Actividades de telecomunicación satelital	Sector Normativo 23A	Principal	Servicios Grupo 2	No aplica	No aplica
	PERMITIDO	8412	Actividades ejecutivas de la administración pública	Sector Normativo 23A	Compatible	Equipamientos Gubernamentales	Requieren Plan de Implantación.	No aplica
	PERMITIDO	7410	Actividades especializadas de diseño	Sector Normativo 23A	Principal	Servicios Grupo 2	No aplica	No aplica
	CONDICIONADO	6492	Actividades financieras de fondos de empleados y otras formas asociativas del sector solidario	Sector Normativo 23A	Condicionado	Servicios Grupo 3	Requieren Plan de Implantación.	No aplica
	PERMITIDO	6820	Actividades inmobiliarias realizadas a cambio de una retribución o por contrato.	Sector Normativo 23A	Principal	Servicios Grupo 2	No aplica	No aplica
	PERMITIDO	6810	Actividades inmobiliarias realizadas con bienes propios o arrendados	Sector Normativo 23A	Principal	Servicios Grupo 2	No aplica	No aplica








Quitar	¿Permitido?	Código ó CIU	Descripción	Sector	Uso	Grupo Uso	Condición	Intensidad
	PERMITIDO	6910	Actividades jurídicas	Sector Normativo 23A	Principal	Servicios Grupo 2	No aplica	No aplica
	PERMITIDO	69	Actividades jurídicas y de contabilidad.	Sector Normativo 23A	Principal	Servicios Grupo 2	No aplica	No aplica
	PERMITIDO	8411	Actividades legislativas de la administración pública	Sector Normativo 23A	Compatible	Equipamientos Gubernamentales	Requieren Plan de Implantación.	No aplica
	PERMITIDO	9820	Actividades no diferenciadas de los hogares individuales como productores de servicios para uso propio	Sector Normativo 23A	Principal	Servicios Grupo 2	No aplica	No aplica
	PERMITIDO	5310	Actividades postales nacionales	Sector Normativo 23A	Principal	Servicios Grupo 1	No aplica	No aplica
	PERMITIDO	8414	Actividades reguladoras y facilitadoras de la actividad económica	Sector Normativo 23A	Compatible	Equipamientos Gubernamentales	Requieren Plan de Implantación.	No aplica
	PERMITIDO	7500	Actividades veterinarias	Sector Normativo 23A	Principal	Servicios Grupo 2	No aplica	No aplica
	PERMITIDO	8424	Administración de justicia	Sector Normativo 23A	Compatible	Equipamientos Gubernamentales	Requieren Plan de Implantación.	No aplica
	PERMITIDO	6611	Administración de mercados financieros	Sector Normativo 23A	Principal	Servicios Grupo 2	No aplica	No aplica
	CONDICIONADO	5210	Almacenamiento y depósito	Sector Normativo 23A	Condicionado	Servicios Grupo 3	Requieren Plan de Implantación.	No aplica






Quitar	¿Permitido?	Código ó CIU	Descripción	Sector	Uso	Grupo Uso	Condición	Intensidad
	CONDICIONADO	0003	Almacenes por Departamentos	Sector Normativo 23A	Condicionado	Comercio de Alto Impacto (Comercio Grupo 4)	Los existentes deberán presentar Plan de Regularización.	No aplica
	CONDICIONADO	0003	Almacenes por Departamentos	Sector Normativo 23A	Condicionado	Comercio de Alto Impacto (Comercio Grupo 4)	Requieren Plan de Implantación.	No aplica
	CONDICIONADO	5511	Alojamiento en hoteles	Sector Normativo 23A	Condicionado	Servicios Grupo 4	Requieren Plan de Implantación.	Uno (1) por manzana
	PERMITIDO	7722	Alquiler de videos y discos	Sector Normativo 23A	Principal	Servicios Grupo 2	No aplica	No aplica
	PERMITIDO	7721	Alquiler y arrendamiento de equipo recreativo y deportivo	Sector Normativo 23A	Principal	Servicios Grupo 2	No aplica	No aplica
	PERMITIDO	7729	Alquiler y arrendamiento de otros efectos personales y enseres domésticos n.c.p.	Sector Normativo 23A	Principal	Servicios Grupo 2	No aplica	No aplica
	PERMITIDO	7730	Alquiler y arrendamiento de otros tipos de maquinaria, equipo y bienes tangibles n.c.p.	Sector Normativo 23A	Principal	Servicios Grupo 2	No aplica	No aplica
	PERMITIDO	7710	Alquiler y arrendamiento de vehículos automotores	Sector Normativo 23A	Principal	Servicios Grupo 2	No aplica	No aplica
	PERMITIDO	7740	Arrendamiento de propiedad intelectual y productos similares,	Sector Normativo 23A	Principal	Servicios Grupo 2	No aplica	No aplica








Quitar	¿Permitido?	Código ó CIU	Descripción	Sector	Uso	Grupo Uso	Condición	Intensidad
			excepto obras protegidas por derechos de autor					
	PERMITIDO	1610	Aserrado, acepillado e impregnación de la madera	Sector Normativo 23A	Compatible	Industria Liviana Grupo 2	Requieren Plan de Implantación.	No aplica
	CONDICIONADO	6423	Banca de segundo piso	Sector Normativo 23A	Condicionado	Servicios Grupo 3	Requieren Plan de Implantación.	No aplica
	CONDICIONADO	6411	Banco Central	Sector Normativo 23A	Condicionado	Servicios Grupo 3	Requieren Plan de Implantación.	No aplica
	CONDICIONADO	6412	Bancos comerciales	Sector Normativo 23A	Condicionado	Servicios Grupo 3	Requieren Plan de Implantación.	No aplica
	PERMITIDO	6514	Capitalización	Sector Normativo 23A	Principal	Servicios Grupo 2	No aplica	No aplica
	CONDICIONADO	3600	Captación, tratamiento y distribución de agua	Sector Normativo 23A	Condicionado	Servicios Grupo 3	Requieren Plan de Implantación.	No aplica
	CONDICIONADO	5621	Catering para eventos	Sector Normativo 23A	Condicionado	Servicios Grupo 3	Requieren Plan de Implantación.	No aplica
	CONDICIONADO	0002	Centros Comerciales	Sector Normativo 23A	Condicionado	Comercio de Alto Impacto (Comercio Grupo 4)	Los existentes deberán presentar Plan de Regularización.	No aplica
	CONDICIONADO	0002	Centros Comerciales	Sector Normativo 23A	Condicionado	Comercio de Alto Impacto (Comercio Grupo 4)	Requieren Plan de Implantación.	No aplica
	CONDICIONADO	4610	Comercio al por mayor a cambio de	Sector Normativo	Condicionado	Comercio Grupo 3 (Comercio	Requieren Plan de	No aplica







Quitar	¿Permitido?	Código ó CIU	Descripción	Sector	Uso	Grupo Uso	Condición	Intensidad
			una retribución o por contrata	23A		Especializado)	Implantación.	
	CONDICIONADO	4644	Comercio al por mayor de aparatos y equipo de uso doméstico	Sector Normativo 23A	Condicionado	Comercio Grupo 3 (Comercio Especializado)	Requieren Plan de Implantación.	No aplica
	CONDICIONADO	4632	Comercio al por mayor de bebidas y tabaco	Sector Normativo 23A	Condicionado	Comercio Grupo 3 (Comercio Especializado)	Requieren Plan de Implantación.	No aplica
	CONDICIONADO	4643	Comercio al por mayor de calzado	Sector Normativo 23A	Condicionado	Comercio Grupo 3 (Comercio Especializado)	Requieren Plan de Implantación.	No aplica
	CONDICIONADO	4651	Comercio al por mayor de computadores, equipo periférico y programas de informática	Sector Normativo 23A	Condicionado	Comercio Grupo 3 (Comercio Especializado)	Requieren Plan de Implantación.	No aplica
	CONDICIONADO	4652	Comercio al por mayor de equipo, partes y piezas electrónicos y de telecomunicaciones	Sector Normativo 23A	Condicionado	Comercio Grupo 3 (Comercio Especializado)	Requieren Plan de Implantación.	No aplica
	CONDICIONADO	4653	Comercio al por mayor de maquinaria y equipo agropecuarios	Sector Normativo 23A	Condicionado	Comercio Grupo 3 (Comercio Especializado)	Requieren Plan de Implantación.	No aplica
	CONDICIONADO	4620	Comercio al por mayor de materias primas agropecuarias, animales vivos	Sector Normativo 23A	Condicionado	Comercio Grupo 3 (Comercio Especializado)	Requieren Plan de Implantación.	No aplica
	CONDICIONADO	4669	Comercio al por mayor de otros productos n.c.p.	Sector Normativo 23A	Condicionado	Comercio Grupo 3 (Comercio Especializado)	Requieren Plan de Implantación.	No aplica
	CONDICIONADO	4659	Comercio al por mayor de otros tipos	Sector Normativo	Condicionado	Comercio Grupo 3 (Comercio	Requieren Plan de	No aplica








Quitar	¿Permitido?	Código ó CIU	Descripción	Sector	Uso	Grupo Uso	Condición	Intensidad
			de maquinaria y equipo n.c.p.	23A		Especializado)	Implantación.	
	CONDICIONADO	4649	Comercio al por mayor de otros utensilios domésticos n.c.p.	Sector Normativo 23A	Condicionado	Comercio Grupo 3 (Comercio Especializado)	Requieren Plan de Implantación.	No aplica
	CONDICIONADO	4642	Comercio al por mayor de prendas de vestir	Sector Normativo 23A	Condicionado	Comercio Grupo 3 (Comercio Especializado)	Requieren Plan de Implantación.	No aplica
	PERMITIDO	4631	Comercio al por mayor de productos alimenticios	Sector Normativo 23A	Principal	Comercio Grupo 1	No aplica	No aplica
	CONDICIONADO	4645	Comercio al por mayor de productos farmacéuticos, medicinales, cosméticos y de tocador	Sector Normativo 23A	Condicionado	Comercio Grupo 3 (Comercio Especializado)	Requieren Plan de Implantación.	No aplica
	CONDICIONADO	4664	Comercio al por mayor de productos químicos básicos, cauchos y plásticos en formas primarias y productos químicos de uso agropecuario	Sector Normativo 23A	Condicionado	Comercio Grupo 3 (Comercio Especializado)	Requieren Plan de Implantación.	No aplica
	CONDICIONADO	4641	Comercio al por mayor de productos textiles, productos confeccionados para uso doméstico	Sector Normativo 23A	Condicionado	Comercio Grupo 3 (Comercio Especializado)	Requieren Plan de Implantación.	No aplica
	CONDICIONADO	4690	Comercio al por mayor no especializado	Sector Normativo 23A	Condicionado	Comercio Grupo 3 (Comercio Especializado)	Requieren Plan de Implantación.	No aplica
	PERMITIDO	4781	Comercio al por menor de alimentos, bebidas y tabaco, en	Sector Normativo 23A	Principal	Comercio Grupo 2	No aplica	No aplica










Quitar	¿Permitido?	Código ó CIU	Descripción	Sector	Uso	Grupo Uso	Condición	Intensidad
			puestos de venta móviles					
	PERMITIDO	4752	Comercio al por menor de artículos de ferretería, pinturas y productos de vidrio en establecimientos especializados	Sector Normativo 23A	Principal	Comercio Grupo 2	No aplica	No aplica
	PERMITIDO	4775	Comercio al por menor de artículos de segunda mano	Sector Normativo 23A	Principal	Comercio Grupo 2	No aplica	No aplica
	PERMITIDO	4762	Comercio al por menor de artículos deportivos, en establecimientos especializados	Sector Normativo 23A	Principal	Comercio Grupo 2	No aplica	No aplica
	PERMITIDO	4755	Comercio al por menor de artículos y utensilios de uso doméstico	Sector Normativo 23A	Principal	Comercio Grupo 2	No aplica	No aplica
	PERMITIDO	4724	Comercio al por menor de bebidas y productos del tabaco, en establecimientos especializados	Sector Normativo 23A	Principal	Comercio Grupo 1	No aplica	No aplica
	PERMITIDO	4723	Comercio al por menor de carnes (incluye aves de corral), productos cárnicos, pescados y productos de mar, en establecimientos especializados	Sector Normativo 23A	Principal	Comercio Grupo 1	No aplica	No aplica
	CONDICIONADO	4731	Comercio al por menor de combustible para automotores	Sector Normativo 23A	Condicionado	Servicios Grupo 4	Solamente las estaciones de servicio existentes, deberán	No aplica











Quitar	¿Permitido?	Código ó CIU	Descripción	Sector	Uso	Grupo Uso	Condición	Intensidad
							presentar Plan de Regularización.	
	PERMITIDO	4741	Comercio al por menor de computadores, equipos periféricos, programas de informática y equipos de telecomunicaciones en establecimientos especializados	Sector Normativo 23A	Principal	Comercio Grupo 2	No aplica	No aplica
	PERMITIDO	4754	Comercio al por menor de electrodomésticos y gasodomésticos de uso doméstico, muebles y equipos de iluminación	Sector Normativo 23A	Principal	Comercio Grupo 2	No aplica	No aplica
	PERMITIDO	4742	Comercio al por menor de equipos y aparatos de sonido y de video, en establecimientos especializados	Sector Normativo 23A	Principal	Comercio Grupo 2	No aplica	No aplica
	PERMITIDO	4722	Comercio al por menor de leche, productos lácteos y huevos, en establecimientos especializados	Sector Normativo 23A	Principal	Comercio Grupo 1	No aplica	No aplica
	PERMITIDO	4761	Comercio al por menor de libros, periódicos, materiales y artículos de papelería y escritorio, en establecimientos especializados	Sector Normativo 23A	Principal	Comercio Grupo 1	No aplica	No aplica











Quitar	¿Permitido?	Código ó CIU	Descripción	Sector	Uso	Grupo Uso	Condición	Intensidad
	PERMITIDO	4732	Comercio al por menor de lubricantes (aceites, grasas), aditivos y productos de limpieza para vehículos automotores	Sector Normativo 23A	Principal	Comercio Grupo 2	No aplica	No aplica
	PERMITIDO	4769	Comercio al por menor de otros artículos culturales y de entretenimiento n.c.p. en establecimientos especializados	Sector Normativo 23A	Principal	Comercio Grupo 2	No aplica	No aplica
	PERMITIDO	4759	Comercio al por menor de otros artículos domésticos en establecimientos especializados	Sector Normativo 23A	Principal	Comercio Grupo 2	No aplica	No aplica
	PERMITIDO	4729	Comercio al por menor de otros productos alimenticios n.c.p., en establecimientos especializados	Sector Normativo 23A	Principal	Comercio Grupo 1	No aplica	No aplica
	PERMITIDO	4789	Comercio al por menor de otros productos en puestos de venta móviles	Sector Normativo 23A	Principal	Comercio Grupo 2	No aplica	No aplica
	PERMITIDO	4774	Comercio al por menor de otros productos nuevos en establecimientos especializados	Sector Normativo 23A	Principal	Comercio Grupo 1	No aplica	No aplica
	PERMITIDO	4771	Comercio al por menor de prendas de vestir y sus	Sector Normativo 23A	Principal	Comercio Grupo 2	No aplica	No aplica











Quitar	¿Permitido?	Código ó CIU	Descripción	Sector	Uso	Grupo Uso	Condición	Intensidad
			accesorios (incluye artículos de piel)					
	PERMITIDO	4721	Comercio al por menor de productos agrícolas para el consumo en establecimientos especializados	Sector Normativo 23A	Principal	Comercio Grupo 1	No aplica	No aplica
	PERMITIDO	4773	Comercio al por menor de productos farmacéuticos y medicinales, cosméticos y artículos de tocador en establecimientos especializados	Sector Normativo 23A	Principal	Comercio Grupo 1	No aplica	No aplica
	PERMITIDO	4751	Comercio al por menor de productos textiles en establecimientos especializados	Sector Normativo 23A	Principal	Comercio Grupo 2	No aplica	No aplica
	PERMITIDO	4782	Comercio al por menor de productos textiles, prendas de vestir y calzado, en puestos de venta móviles	Sector Normativo 23A	Principal	Comercio Grupo 2	No aplica	No aplica
	PERMITIDO	4753	Comercio al por menor de tapices, alfombras y cubrimientos para paredes y pisos en establecimientos especializados	Sector Normativo 23A	Principal	Comercio Grupo 2	No aplica	No aplica
	PERMITIDO	4772	Comercio al por menor de todo tipo de calzado y artículos de cuero y sucedáneos del cuero en	Sector Normativo 23A	Principal	Comercio Grupo 2	No aplica	No aplica









Quitar	¿Permitido?	Código ó CIU	Descripción	Sector	Uso	Grupo Uso	Condición	Intensidad
			establecimientos especializados.					
	PERMITIDO	4711	Comercio al por menor en establecimientos no especializados con surtido compuesto principalmente por alimentos, bebidas o tabaco	Sector Normativo 23A	Principal	Comercio Grupo 1	No aplica	No aplica
	PERMITIDO	4719	Comercio al por menor en establecimientos no especializados, con surtido compuesto principalmente por productos diferentes de alimentos (víveres en general), bebidas y tabaco	Sector Normativo 23A	Principal	Comercio Grupo 1	No aplica	No aplica
	PERMITIDO	4791	Comercio al por menor realizado a través de Internet	Sector Normativo 23A	Principal	Comercio Grupo 2	No aplica	No aplica
	PERMITIDO	4792	Comercio al por menor realizado a través de casas de venta o por correo	Sector Normativo 23A	Principal	Comercio Grupo 2	No aplica	No aplica
	PERMITIDO	4541	Comercio de motocicletas y de sus partes, piezas y accesorios	Sector Normativo 23A	Principal	Comercio Grupo 2	No aplica	No aplica
	PERMITIDO	4530	Comercio de partes, piezas (autopartes) y accesorios (lujos) para vehículos automotores	Sector Normativo 23A	Principal	Comercio Grupo 2	No aplica	No aplica
	CONDICIONADO	4511	Comercio de vehículos automotores nuevos	Sector Normativo 23A	Condicionado	Comercio Grupo 3 (Comercio Especializado)	Requieren Plan de Implantación.	No aplica









Quitar	¿Permitido?	Código ó CIU	Descripción	Sector	Uso	Grupo Uso	Condición	Intensidad
	CONDICIONADO	4512	Comercio de vehículos automotores usados	Sector Normativo 23A	Condicionado	Comercio Grupo 3 (Comercio Especializado)	Requieren Plan de Implantación.	No aplica
	PERMITIDO	1410	Confección de prendas de vestir, excepto prendas de piel	Sector Normativo 23A	Compatible	Industria Artesanal Grupo 1	No aplica	No aplica
	PERMITIDO	6612	Corretaje de valores y de contratos de productos básicos	Sector Normativo 23A	Principal	Servicios Grupo 2	No aplica	No aplica
	PERMITIDO	5811	Edición de libros	Sector Normativo 23A	Compatible	Industria Artesanal Grupo 1	No aplica	No aplica
	PERMITIDO	5813	Edición de periódicos, revistas y otras publicaciones periódicas	Sector Normativo 23A	Compatible	Industria Artesanal Grupo 1	No aplica	No aplica
	PERMITIDO	5820	Edición de programas de informática (software)	Sector Normativo 23A	Compatible	Industria Artesanal Grupo 1	No aplica	No aplica
	PERMITIDO	8513	Educación básica primaria	Sector Normativo 23A	Compatible	Equipamientos Educativos	Requieren Plan de Implantación.	No aplica
	PERMITIDO	8521	Educación básica secundaria	Sector Normativo 23A	Compatible	Equipamientos Educativos	Requieren Plan de Implantación.	No aplica
	PERMITIDO	8543	Educación de instituciones universitarias o de escuelas tecnológicas	Sector Normativo 23A	Compatible	Equipamientos Educativos	Solamente se permiten los existentes, deben Presentar Plan de Regularización.	No aplica









Quitar	¿Permitido?	Código ó CIU	Descripción	Sector	Uso	Grupo Uso	Condición	Intensidad
	PERMITIDO	8511	Educación de la primera infancia	Sector Normativo 23A	Compatible	Equipamientos Educativos	Requieren Plan de Implantación.	No aplica
	PERMITIDO	8544	Educación de universidades	Sector Normativo 23A	Compatible	Equipamientos Educativos	Solamente se permiten los existentes, deben Presentar Plan de Regularización.	No aplica
	PERMITIDO	8522	Educación media académica	Sector Normativo 23A	Compatible	Equipamientos Educativos	Requieren Plan de Implantación.	No aplica
	PERMITIDO	8523	Educación media técnica y de formación laboral	Sector Normativo 23A	Compatible	Equipamientos Educativos	Requieren Plan de Implantación.	No aplica
	PERMITIDO	8512	Educación preescolar	Sector Normativo 23A	Compatible	Equipamientos Educativos	Requieren Plan de Implantación.	No aplica
	PERMITIDO	8542	Educación tecnológica	Sector Normativo 23A	Compatible	Equipamientos Educativos	Requieren Plan de Implantación.	No aplica
	PERMITIDO	8541	Educación técnica profesional	Sector Normativo 23A	Compatible	Equipamientos Educativos	Requieren Plan de Implantación.	No aplica
	PERMITIDO	1081	Elaboración de productos de panadería	Sector Normativo 23A	Compatible	Industria Artesanal Grupo 1	No aplica	No aplica
	PERMITIDO	7120	Ensayos y análisis técnicos	Sector Normativo 23A	Principal	Servicios Grupo 2	No aplica	No aplica
	PERMITIDO	8553	Enseñanza cultural	Sector Normativo 23A	Compatible	Equipamientos Educativos	Requieren Plan de Implantación.	No aplica






Quitar	¿Permitido?	Código ó CIU	Descripción	Sector	Uso	Grupo Uso	Condición	Intensidad
	PERMITIDO	8552	Enseñanza deportiva y recreativa	Sector Normativo 23A	Compatible	Equipamientos Educativos	Requieren Plan de Implantación.	No aplica
	PERMITIDO	8530	Establecimientos que combinan diferentes niveles de educación	Sector Normativo 23A	Compatible	Equipamientos Educativos	Requieren Plan de Implantación.	No aplica
	PERMITIDO	7320	Estudios de mercado y realización de encuestas de opinión pública	Sector Normativo 23A	Principal	Servicios Grupo 2	No aplica	No aplica
	PERMITIDO	6629	Evaluación de riesgos y daños, y otras actividades de servicios auxiliares	Sector Normativo 23A	Principal	Servicios Grupo 2	No aplica	No aplica
	PERMITIDO	5611	Expendio a la mesa de comidas preparadas	Sector Normativo 23A	Principal	Servicios Grupo 2	No aplica	No aplica
	CONDICIONADO	5630	Expendio de bebidas alcohólicas para el consumo dentro del establecimiento	Sector Normativo 23A	Condicionado	Servicios Grupo 4	Los existentes deberán presentar Plan de Regularización.	No aplica
	CONDICIONADO	5630	Expendio de bebidas alcohólicas para el consumo dentro del establecimiento	Sector Normativo 23A	Condicionado	Servicios Grupo 4	Requieren Plan de Implantación.	Máximo de Dos (2) cada Manzana
	PERMITIDO	5613	Expendio de comidas preparadas en cafeterías	Sector Normativo 23A	Principal	Servicios Grupo 1	No aplica	No aplica
	PERMITIDO	5612	Expendio por autoservicio de comidas preparadas	Sector Normativo 23A	Principal	Servicios Grupo 2	No aplica	No aplica
	PERMITIDO	1430	Fabricación de artículos de punto y	Sector Normativo	Compatible	Industria Artesanal Grupo	No aplica	No aplica










Quitar	¿Permitido?	Código ó CIU	Descripción	Sector	Uso	Grupo Uso	Condición	Intensidad
			ganchillo	23A		1		
	PERMITIDO	3120	Fabricación de colchones y somieres	Sector Normativo 23A	Compatible	Industria Liviana Grupo 2	Requieren Plan de Implantación.	No aplica
	PERMITIDO	3210	Fabricación de joyas, bisutería y artículos conexos	Sector Normativo 23A	Compatible	Industria Liviana Grupo 2	Requieren Plan de Implantación.	No aplica
	PERMITIDO	3110	Fabricación de muebles	Sector Normativo 23A	Compatible	Industria Liviana Grupo 2	Requieren Plan de Implantación.	No aplica
	PERMITIDO	1630	Fabricación de partes y piezas de madera, de carpintería y ebanistería para la construcción	Sector Normativo 23A	Compatible	Industria Liviana Grupo 2	Requieren Plan de Implantación.	No aplica
	PERMITIDO	1640	Fabricación de recipientes de madera	Sector Normativo 23A	Compatible	Industria Liviana Grupo 2	Requieren Plan de Implantación.	No aplica
	PERMITIDO	1391	Fabricación de tejidos de punto y ganchillo	Sector Normativo 23A	Compatible	Industria Artesanal Grupo 1	No aplica	No aplica
	CONDICIONADO	6431	Fideicomisos, fondos y entidades financieras similares	Sector Normativo 23A	Condicionado	Servicios Grupo 3	Requieren Plan de Implantación.	No aplica
	CONDICIONADO	6432	Fondos de cesantías	Sector Normativo 23A	Condicionado	Servicios Grupo 3	Requieren Plan de Implantación.	No aplica
	PERMITIDO	8551	Formación académica no formal	Sector Normativo 23A	Compatible	Equipamientos Educativos	Requieren Plan de Implantación.	No aplica
	PERMITIDO	8219	Fotocopiado, preparación de documentos y otras actividades	Sector Normativo 23A	Principal	Servicios Grupo 2	No aplica	No aplica










Quitar	¿Permitido?	Código ó CIU	Descripción	Sector	Uso	Grupo Uso	Condición	Intensidad
			especializadas de apoyo a oficina					
	CONDICIONADO	3320	Instalación especializada de maquinaria y equipo industrial	Sector Normativo 23A	Condicionado	Servicios Grupo 3	Requieren Plan de Implantación.	No aplica
	CONDICIONADO	6495	Instituciones especiales oficiales	Sector Normativo 23A	Condicionado	Servicios Grupo 3	Requieren Plan de Implantación.	No aplica
	PERMITIDO	7210	Investigaciones y desarrollo experimental en el campo de las ciencias naturales y la ingeniería	Sector Normativo 23A	Principal	Servicios Grupo 2	No aplica	No aplica
	PERMITIDO	7220	Investigaciones y desarrollo experimental en el campo de las ciencias sociales y las humanidades	Sector Normativo 23A	Principal	Servicios Grupo 2	No aplica	No aplica
	PERMITIDO	9601	Lavado y limpieza, incluso la limpieza en seco, de productos textiles y de piel	Sector Normativo 23A	Principal	Servicios Grupo 2	No aplica	No aplica
	CONDICIONADO	6491	Leasing financiero (arrendamiento financiero)	Sector Normativo 23A	Condicionado	Servicios Grupo 3	Requieren Plan de Implantación.	No aplica
	PERMITIDO	8121	Limpieza general interior de edificios	Sector Normativo 23A	Principal	Servicios Grupo 2	No aplica	No aplica
	PERMITIDO	9521	Mantenimiento y reparación de aparatos electrónicos de consumo	Sector Normativo 23A	Principal	Servicios Grupo 2	No aplica	No aplica










Quitar	¿Permitido?	Código ó CIU	Descripción	Sector	Uso	Grupo Uso	Condición	Intensidad
	PERMITIDO	9522	Mantenimiento y reparación de aparatos y equipos domésticos y de jardinería	Sector Normativo 23A	Principal	Servicios Grupo 2	No aplica	No aplica
	PERMITIDO	9511	Mantenimiento y reparación de computadores y de equipo periférico	Sector Normativo 23A	Principal	Servicios Grupo 2	No aplica	No aplica
	PERMITIDO	9512	Mantenimiento y reparación de equipos de comunicación	Sector Normativo 23A	Principal	Servicios Grupo 2	No aplica	No aplica
	CONDICIONADO	4542	Mantenimiento y reparación de motocicletas y de sus partes y piezas	Sector Normativo 23A	Condicionado	Servicios Grupo 3	Requieren Plan de Implantación.	No aplica
	PERMITIDO	9529	Mantenimiento y reparación de otros efectos personales y enseres domésticos	Sector Normativo 23A	Principal	Servicios Grupo 2	No aplica	No aplica
	CONDICIONADO	3319	Mantenimiento y reparación de otros tipos de equipos y sus componentes n.c.p.	Sector Normativo 23A	Condicionado	Servicios Grupo 3	Requieren Plan de Implantación.	No aplica
	CONDICIONADO	4520	Mantenimiento y reparación de vehículos automotores	Sector Normativo 23A	Condicionado	Servicios Grupo 3	Requieren Plan de Implantación.	No aplica
	CONDICIONADO	3315	Mantenimiento y reparación especializado de equipo de transporte, excepto los vehículos automotores, motocicletas y bicicletas	Sector Normativo 23A	Condicionado	Servicios Grupo 3	Requieren Plan de Implantación.	No aplica





Quitar	¿Permitido?	Código ó CIU	Descripción	Sector	Uso	Grupo Uso	Condición	Intensidad
	CONDICIONADO	3313	Mantenimiento y reparación especializado de equipo electrónico y óptico	Sector Normativo 23A	Condicionado	Servicios Grupo 3	Requieren Plan de Implantación.	No aplica
	CONDICIONADO	3314	Mantenimiento y reparación especializado de equipo eléctrico	Sector Normativo 23A	Condicionado	Servicios Grupo 3	Requieren Plan de Implantación.	No aplica
	CONDICIONADO	3312	Mantenimiento y reparación especializado de maquinaria y equipo	Sector Normativo 23A	Condicionado	Servicios Grupo 3	Requieren Plan de Implantación.	No aplica
	CONDICIONADO	3311	Mantenimiento y reparación especializado de productos elaborados en metal	Sector Normativo 23A	Condicionado	Servicios Grupo 3	Requieren Plan de Implantación.	No aplica
	PERMITIDO	null	No aplica	Sector Normativo 23A	Principal	Vivienda Bifamiliar	No aplica	No aplica
	PERMITIDO	null	No aplica	Sector Normativo 23A	Principal	Vivienda Unifamiliar	No aplica	No aplica
	PERMITIDO	0007	Oficinas de Atención y Prevención de Desastres.	Sector Normativo 23A	Compatible	Equipamientos de Gestión del Riesgo	Requieren Plan de Implantación.	No aplica
	PERMITIDO	8230	Organización de convenciones y eventos comerciales	Sector Normativo 23A	Principal	Servicios Grupo 2	No aplica	No aplica
	PERMITIDO	6619	Otras actividades auxiliares de las actividades de servicios financieros n.c.p.	Sector Normativo 23A	Principal	Servicios Grupo 2	No aplica	No aplica

Quitar	¿Permitido?	Código ó CIU	Descripción	Sector	Uso	Grupo Uso	Condición	Intensidad
	CONDICIONADO	5229	Otras actividades complementarias al transporte	Sector Normativo 23A	Condicionado	Servicios Grupo 3	Requieren Plan de Implantación.	No aplica
	PERMITIDO	8890	Otras actividades de asistencia social sin alojamiento	Sector Normativo 23A	Compatible	Equipamientos de Asistencia y Protección Social	Requieren Plan de Implantación.	No aplica
	PERMITIDO	8890	Otras actividades de asistencia social sin alojamiento	Sector Normativo 23A	Compatible	Equipamientos de Salud	Requieren Plan de Implantación.	No aplica
	PERMITIDO	8699	Otras actividades de atención de la salud humana	Sector Normativo 23A	Principal	Servicios Grupo 2	No aplica	No aplica
	PERMITIDO	8790	Otras actividades de atención en instituciones con alojamiento	Sector Normativo 23A	Compatible	Equipamientos de Asistencia y Protección Social	Requieren Plan de Implantación.	No aplica
	CONDICIONADO	6494	Otras actividades de distribución de fondos	Sector Normativo 23A	Condicionado	Servicios Grupo 3	Requieren Plan de Implantación.	No aplica
	PERMITIDO	8129	Otras actividades de limpieza de edificios e instalaciones industriales	Sector Normativo 23A	Principal	Servicios Grupo 2	No aplica	No aplica
	PERMITIDO	8299	Otras actividades de servicio de apoyo a las empresas n.c.p.	Sector Normativo 23A	Principal	Servicios Grupo 2	No aplica	No aplica
	PERMITIDO	6399	Otras actividades de servicio de información n.c.p.	Sector Normativo 23A	Principal	Servicios Grupo 2	No aplica	No aplica
	CONDICIONADO	6499	Otras actividades de servicio financiero, excepto las de seguros y pensiones n.c.p.	Sector Normativo 23A	Condicionado	Servicios Grupo 3	Requieren Plan de Implantación.	No aplica

Quitar	¿Permitido?	Código ó CIU	Descripción	Sector	Uso	Grupo Uso	Condición	Intensidad
	CONDICIONADO	9609	Otras actividades de servicios personales n.c.p.	Sector Normativo 23A	Condicionado	Servicios Grupo 4	Solamente se permiten los existentes, deben Presentar Plan de Regularización.	No aplica
	PERMITIDO	7830	Otras actividades de suministro de recurso humano	Sector Normativo 23A	Principal	Servicios Grupo 2	No aplica	No aplica
	PERMITIDO	6209	Otras actividades de tecnologías de información y actividades de servicios informáticos	Sector Normativo 23A	Principal	Servicios Grupo 2	No aplica	No aplica
	PERMITIDO	6190	Otras actividades de telecomunicaciones	Sector Normativo 23A	Principal	Servicios Grupo 1	No aplica	No aplica
	PERMITIDO	7490	Otras actividades profesionales, científicas y técnicas n.c.p.	Sector Normativo 23A	Principal	Servicios Grupo 2	No aplica	No aplica
	PERMITIDO	6613	Otras actividades relacionadas con el mercado de valores	Sector Normativo 23A	Principal	Servicios Grupo 2	No aplica	No aplica
	PERMITIDO	3290	Otras industrias manufactureras n.c.p.	Sector Normativo 23A	Compatible	Industria Artesanal Grupo 1	No aplica	No aplica
	PERMITIDO	7990	Otros servicios de reserva y actividades relacionadas	Sector Normativo 23A	Principal	Servicios Grupo 2	No aplica	No aplica
	PERMITIDO	4799	Otros tipos de comercio al por menor no realizado en establecimientos,	Sector Normativo 23A	Principal	Comercio Grupo 2	No aplica	No aplica

Quitar	¿Permitido?	Código ó CIU	Descripción	Sector	Uso	Grupo Uso	Condición	Intensidad
			puestos de venta o mercados.					
	PERMITIDO	8559	Otros tipos de educación n.c.p.	Sector Normativo 23A	Compatible	Equipamientos Educativos	Requieren Plan de Implantación.	No aplica
	PERMITIDO	5619	Otros tipos de expendio de comidas preparadas n.c.p.	Sector Normativo 23A	Principal	Servicios Grupo 1	No aplica	No aplica
	PERMITIDO	5819	Otros trabajos de edición	Sector Normativo 23A	Compatible	Industria Artesanal Grupo 1	No aplica	No aplica
	PERMITIDO	9602	Peluquería y otros tratamientos de belleza	Sector Normativo 23A	Principal	Servicios Grupo 1	No aplica	No aplica
	PERMITIDO	6312	Portales web	Sector Normativo 23A	Principal	Servicios Grupo 2	No aplica	No aplica
	PERMITIDO	6311	Procesamiento de datos, alojamiento (hosting) y actividades relacionadas	Sector Normativo 23A	Principal	Servicios Grupo 2	No aplica	No aplica
	PERMITIDO	1020	Procesamiento y conservación de frutas, legumbres, hortalizas y tubérculos	Sector Normativo 23A	Compatible	Industria Artesanal Grupo 1	No aplica	No aplica
	PERMITIDO	1820	Producción de copias a partir de grabaciones originales	Sector Normativo 23A	Compatible	Industria Artesanal Grupo 1	No aplica	No aplica
	CONDICIONADO	3520	Producción de gas, distribución de combustibles	Sector Normativo 23A	Condicionado	Servicios Grupo 3	Requieren Plan de Implantación.	No aplica

Quitar	¿Permitido?	Código ó CIU	Descripción	Sector	Uso	Grupo Uso	Condición	Intensidad
			gaseosos por tuberías					
	PERMITIDO	7310	Publicidad	Sector Normativo 23A	Principal	Servicios Grupo 2	No aplica	No aplica
	PERMITIDO	6513	Reaseguros	Sector Normativo 23A	Principal	Servicios Grupo 2	No aplica	No aplica
	PERMITIDO	8413	Regulación de las actividades de organismos que prestan servicios de salud, educativos, culturales y otros servicios sociales, excepto servicios de seguridad social	Sector Normativo 23A	Compatible	Equipamientos Gubernamentales	Requieren Plan de Implantación.	No aplica
	PERMITIDO	9523	Reparación de calzado y artículos de cuero	Sector Normativo 23A	Principal	Servicios Grupo 2	No aplica	No aplica
	PERMITIDO	9524	Reparación de muebles y accesorios para el hogar	Sector Normativo 23A	Principal	Servicios Grupo 2	No aplica	No aplica
	PERMITIDO	6532	Régimen de ahorro individual (RAI)	Sector Normativo 23A	Principal	Servicios Grupo 2	No aplica	No aplica
	PERMITIDO	6531	Régimen de prima media con prestación definida (RPM)	Sector Normativo 23A	Principal	Servicios Grupo 2	No aplica	No aplica
	PERMITIDO	6512	Seguros de vida	Sector Normativo 23A	Principal	Servicios Grupo 2	No aplica	No aplica
	PERMITIDO	6511	Seguros generales	Sector Normativo	Principal	Servicios Grupo 2	No aplica	No aplica

Quitar	¿Permitido?	Código ó CIU	Descripción	Sector	Uso	Grupo Uso	Condición	Intensidad
				23A				
	PERMITIDO	6522	Servicios de seguros sociales de riesgos profesionales	Sector Normativo 23A	Principal	Servicios Grupo 2	No aplica	No aplica
	PERMITIDO	6521	Servicios de seguros sociales de salud	Sector Normativo 23A	Principal	Servicios Grupo 2	No aplica	No aplica
	CONDICIONADO	3530	Suministro de vapor y aire acondicionado	Sector Normativo 23A	Condicionado	Servicios Grupo 3	Requieren Plan de Implantación.	No aplica
	CONDICIONADO	0001	Supermercados	Sector Normativo 23A	Condicionado	Comercio de Alto Impacto (Comercio Grupo 4)	Requieren Plan de Implantación.	No aplica
	CONDICIONADO	0001	Supermercados	Sector Normativo 23A	Condicionado	Comercio de Alto Impacto (Comercio Grupo 4)	Los existentes deberán presentar Plan de Regularización.	No aplica
	CONDICIONADO	4923	Transporte de carga por carretera	Sector Normativo 23A	Condicionado	Servicios Grupo 3	Requieren Plan de Implantación.	No aplica
	CONDICIONADO	4930	Transporte por tuberías	Sector Normativo 23A	Condicionado	Servicios Grupo 3	Requieren Plan de Implantación.	No aplica

Sector Normativo 23 solo para el área entre paramento sobre eje vial principal y 40 m de fondo.

ANEXO N° 7

REGISTRO ABIERTO DE AVALUADORES R.A.A.



PIN de Validación: b5ae0ae5



<https://www.raa.org.co>



Corporación Autorregulador Nacional de Avaluadores - ANA

NIT: 900796614-2

Entidad Reconocida de Autorregulación mediante la Resolución 20910 de 2016 de la Superintendencia de Industria y Comercio

El señor(a) JOSE ANDRES MEJIA LOPEZ, identificado(a) con la Cédula de ciudadanía No. 98380867, se encuentra inscrito(a) en el Registro Abierto de Avaluadores, desde el 24 de Enero de 2017 y se le ha asignado el número de avaluador AVAL-98380867.

Al momento de expedición de este certificado el registro del señor(a) JOSE ANDRES MEJIA LOPEZ se encuentra **Activo** y se encuentra inscrito en las siguientes categorías y alcances:

Categoría 1 Inmuebles Urbanos

Alcance

- Casas, apartamentos, edificios, oficinas, locales comerciales, terrenos y bodegas situados total o parcialmente en áreas urbanas, lotes no clasificados en la estructura ecológica principal, lotes en suelo de expansión con plan parcial adoptado.

Fecha de inscripción
24 Ene 2017

Regimen
Regimen de Transición

Fecha de actualización
12 Mayo 2022

Regimen
Régimen Académico

Categoría 2 Inmuebles Rurales

Alcance

- Terrenos rurales con o sin construcciones, como viviendas, edificios, establos, galpones, cercas, sistemas de riego, drenaje, vías, adecuación de suelos, pozos, cultivos, plantaciones, lotes en suelo de expansión sin plan parcial adoptado, lotes para el aprovechamiento agropecuario y demás infraestructura de explotación situados totalmente en áreas rurales.

Fecha de inscripción
24 Ene 2017

Regimen
Regimen de Transición

Fecha de actualización
12 Mayo 2022

Regimen
Régimen Académico

Categoría 3 Recursos Naturales y Suelos de Protección

Alcance

- Bienes ambientales, minas, yacimientos y explotaciones minerales. Lotes incluidos en la estructura ecológica principal, lotes definidos o contemplados en el Código de recursos Naturales Renovables y daños ambientales.

Fecha de inscripción
19 Mayo 2022

Regimen
Régimen Académico



PIN de Validación: b5ae0ae5



Categoría 5 Edificaciones de Conservación Arqueológica y Monumentos Históricos

Alcance

- Edificaciones de conservación arquitectónica y monumentos históricos.

Fecha de inscripción
19 Mayo 2022

Regimen
Régimen Académico

Categoría 6 Inmuebles Especiales

Alcance

- Incluye centros comerciales, hoteles, colegios, hospitales, clínicas y avance de obras. Incluye todos los inmuebles que no se clasifiquen dentro de los numerales anteriores.

Fecha de inscripción
22 Jun 2017

Regimen
Régimen Académico

Categoría 7 Maquinaria Fija, Equipos y Maquinaria Móvil

Alcance

- Equipos eléctricos y mecánicos de uso en la industria, motores, subestaciones de planta, tableros eléctricos, equipos de generación, subestaciones de transmisión y distribución, equipos e infraestructura de transmisión y distribución, maquinaria de construcción, movimiento de tierra, y maquinaria para producción y proceso. Equipos de cómputo: Microcomputadores, impresoras, monitores, módems y otros accesorios de estos equipos, redes, main frames, periféricos especiales y otros equipos accesorios de estos. Equipos de telefonía, electromedicina y radiocomunicación. Transporte Automotor: vehículos de transporte terrestre como automóviles, camperos, camiones, buses, tractores, camiones y remolques, motocicletas, motociclos, mototriciclos, cuatrimotos, bicicletas y similares.

Fecha de inscripción
24 Ene 2017

Regimen
Regimen de Transición

Fecha de actualización
12 Mayo 2022

Regimen
Régimen Académico

Categoría 11 Activos Operacionales y Establecimientos de Comercio

Alcance

- Revalorización de activos, inventarios, materia prima, producto en proceso y producto terminado. Establecimientos de comercio.

Fecha de inscripción
24 Ene 2017

Regimen
Régimen Académico



PIN de Validación: b5ae0ae5



Categoría 12 Intangibles

Alcance

- Marcas, patentes, secretos empresariales, derechos autor, nombres comerciales, derechos deportivos, espectro radioeléctrico, fondo de comercio, prima comercial y otros similares.

Fecha de inscripción
24 Ene 2017

Regimen
Régimen Académico

Categoría 13 Intangibles Especiales

Alcance

- Daño emergente, lucro cesante, daño moral, servidumbres, derechos herenciales y litigiosos y demás derechos de indemnización o cálculos compensatorios y cualquier otro derecho no contemplado en las clases anteriores.

Fecha de inscripción
24 Ene 2017

Regimen
Régimen Académico

Adicionalmente, ha inscrito las siguientes certificaciones de calidad de personas (Norma ISO 17024) y experiencia:

- Certificación expedida por Registro Nacional de Avaluadores R.N.A, en la categoría Inmuebles Rurales con el Código RUR-0323, vigente desde el 01 de Octubre de 2016 hasta el 30 de Junio de 2020, inscrito en el Registro Abierto de Avaluadores, en la fecha que se refleja en el anterior cuadro.
- Certificación expedida por Registro Nacional de Avaluadores R.N.A, en la categoría Inmuebles Urbanos con el Código URB-0484, vigente desde el 10 de Enero de 2016 hasta el 30 de Junio de 2020, inscrito en el Registro Abierto de Avaluadores, en la fecha que se refleja en el anterior cuadro.
- Certificación expedida por Registro Nacional de Avaluadores R.N.A, en la categoría Maquinaria Fija, Equipos y Maquinaria Móvil con el Código MYE-0067, vigente desde el 01 de Junio de 2016 hasta el 30 de Junio de 2020, inscrito en el Registro Abierto de Avaluadores, en la fecha que se refleja en el anterior cuadro.
- Certificación expedida por Registro Nacional de Avaluadores R.N.A, en la categoría Inmuebles Rurales con el Código RUR-0948, vigente desde el 01 de Mayo de 2021 hasta el 30 de Abril de 2024, inscrito en el Registro Abierto de Avaluadores, en la fecha que se refleja en el anterior cuadro.
- Certificación expedida por Registro Nacional de Avaluadores R.N.A, en la categoría Inmuebles Urbanos con el Código URB-1204, vigente desde el 01 de Mayo de 2021 hasta el 30 de Abril de 2024, inscrito en el Registro Abierto de Avaluadores, en la fecha que se refleja en el anterior cuadro.
- Certificación expedida por Registro Nacional de Avaluadores R.N.A, en la categoría Maquinaria Fija, Equipos y Maquinaria Móvil con el Código MYE-0269, vigente desde el 01 de Julio de 2021 hasta el 30 de Junio de 2024, inscrito en el Registro Abierto de Avaluadores, en la fecha que se refleja en el anterior cuadro.



PIN de Validación: b5ae0ae5



NOTA: LA FECHA DE VIGENCIA DE LOS DOCUMENTOS ACÁ RELACIONADOS, ES INDEPENDIENTE DE LA VIGENCIA DE ESTE CERTIFICADO Y DIFERENTE DE LA VIGENCIA DE INSCRIPCIÓN EN EL RAA

Los datos de contacto del Avaluador son:

Ciudad: JAMUNDÍ, VALLE DEL CAUCA
Dirección: C RES. FARALLONES CASA 17
Teléfono: 3127796745
Correo Electrónico: jamejialopez@hotmail.com

Experiencia verificada:

- INSTITUTO GEOGRÁFICO AGUSTÍN CODAZZI - AVALÚOS URBANOS Y RURALES - 2006.
- INVERSIONES FLOREZ E.U - AVALÚOS URBANOS, MAQUINARIA FIJA, EQUIPOS Y MAQUINARIA MÓVIL E INTANGIBLES - 2008.
- INMOBILIARIA Y SERVICIOS ADMINISTRATIVOS LIMITADA - AVALÚOS URBANOS Y RURALES - 2015
- CENTRAL DE INVERSIONES S.A CISA - AVALÚOS URBANOS Y RURALES - 2014.

Títulos Académicos, Certificados de Aptitud Ocupacional y otros programas de formación:

Ingeniero Industrial - Universidad Nacional.
Especialista en Gerencia Financiera - Universidad Santiago de Cali.
Magíster en Valoración y Tasación de Bienes - Universidad del Valle

Que revisados los archivos de antecedentes de procesos disciplinarios de la ERA Corporación Autorregulador Nacional de Avaluadores - ANA; no aparece sanción disciplinaria alguna contra el(la) señor(a) JOSE ANDRES MEJIA LOPEZ, identificado(a) con Cédula de ciudadanía No. 98380867

El(la) señor(a) JOSE ANDRES MEJIA LOPEZ se encuentra al día con el pago sus derechos de registro, así como con la cuota de autorregulación con Corporación Autorregulador Nacional de Avaluadores - ANA.

Con el fin de que el destinatario pueda verificar este certificado se le asignó el siguiente código de QR, y puede escanearlo con un dispositivo móvil u otro dispositivo lector con acceso a internet, descargando previamente una aplicación de digitalización de código QR que son gratuitas. La verificación también puede efectuarse ingresando el PIN directamente en la página de RAA <http://www.raa.org.co>. Cualquier inconsistencia entre la información acá contenida y la que reporte la verificación con el código debe ser inmediatamente reportada a Corporación Autorregulador Nacional de Avaluadores - ANA.



PIN DE VALIDACIÓN

b5ae0ae5

El presente certificado se expide en la República de Colombia de conformidad con la información que reposa en el



PIN de Validación: b5ae0ae5



<https://www.raa.org.co>



Registro Abierto de Avaluadores RAA., a los un (01) días del mes de Octubre del 2024 y tiene vigencia de 30 días calendario, contados a partir de la fecha de expedición.

Firma: _____

Alexandra Suarez
Representante Legal



PIN de Validación: be630b69



<https://www.raa.org.co>



Corporación Autorregulador Nacional de Avaluadores - ANA

NIT: 900796614-2

Entidad Reconocida de Autorregulación mediante la Resolución 20910 de 2016 de la Superintendencia de Industria y Comercio

El señor(a) MARTHA CECILIA ARBOLEDA NUÑEZ , identificado(a) con la Cédula de ciudadanía No. 66858603, se encuentra inscrito(a) en el Registro Abierto de Avaluadores, desde el 06 de Julio de 2017 y se le ha asignado el número de avaluador AVAL-66858603.

Al momento de expedición de este certificado el registro del señor(a) MARTHA CECILIA ARBOLEDA NUÑEZ se encuentra **Activo** y se encuentra inscrito en las siguientes categorías y alcances:

Categoría 1 Inmuebles Urbanos

Alcance

- Casas, apartamentos, edificios, oficinas, locales comerciales, terrenos y bodegas situados total o parcialmente en áreas urbanas, lotes no clasificados en la estructura ecológica principal, lotes en suelo de expansión con plan parcial adoptado.

Fecha de inscripción
06 Jul 2017

Regimen
Regimen de Transición

Fecha de actualización
08 Feb 2023

Regimen
Régimen Académico

Categoría 2 Inmuebles Rurales

Alcance

- Terrenos rurales con o sin construcciones, como viviendas, edificios, establos, galpones, cercas, sistemas de riego, drenaje, vías, adecuación de suelos, pozos, cultivos, plantaciones, lotes en suelo de expansión sin plan parcial adoptado, lotes para el aprovechamiento agropecuario y demás infraestructura de explotación situados totalmente en áreas rurales.

Fecha de inscripción
09 Mar 2018

Regimen
Regimen de Transición

Fecha de actualización
08 Feb 2023

Regimen
Régimen Académico

Categoría 3 Recursos Naturales y Suelos de Protección

Alcance

- Bienes ambientales, minas, yacimientos y explotaciones minerales. Lotes incluidos en la estructura ecológica principal, lotes definidos o contemplados en el Código de recursos Naturales Renovables y daños ambientales.

Fecha de inscripción
10 Feb 2023

Regimen
Régimen Académico



PIN de Validación: be630b69



Categoría 4 Obras de Infraestructura

Alcance

- Estructuras especiales para proceso, puentes, túneles, acueductos y conducciones, presas, aeropuertos, muelles y demás construcciones civiles de infraestructura similar.

Fecha de inscripción
28 Dic 2021

Regimen
Régimen Académico

Categoría 5 Edificaciones de Conservación Arqueológica y Monumentos Históricos

Alcance

- Edificaciones de conservación arquitectónica y monumentos históricos.

Fecha de inscripción
10 Feb 2023

Regimen
Régimen Académico

Categoría 6 Inmuebles Especiales

Alcance

- Incluye centros comerciales, hoteles, colegios, hospitales, clínicas y avance de obras. Incluye todos los inmuebles que no se clasifiquen dentro de los numerales anteriores.

Fecha de inscripción
09 Mar 2018

Regimen
Regimen de Transición

Fecha de actualización
08 Feb 2023

Regimen
Régimen Académico

Categoría 7 Maquinaria Fija, Equipos y Maquinaria Móvil

Alcance

- Equipos eléctricos y mecánicos de uso en la industria, motores, subestaciones de planta, tableros eléctricos, equipos de generación, subestaciones de transmisión y distribución, equipos e infraestructura de transmisión y distribución, maquinaria de construcción, movimiento de tierra, y maquinaria para producción y proceso. Equipos de cómputo: Microcomputadores, impresoras, monitores, módems y otros accesorios de estos equipos, redes, main frames, periféricos especiales y otros equipos accesorios de estos. Equipos de telefonía, electromedicina y radiocomunicación. Transporte Automotor: vehículos de transporte terrestre como automóviles, camperos, camiones, buses, tractores, camiones y remolques, motocicletas, motociclos, mototriciclos, cuatrimotos, bicicletas y similares.

Fecha de inscripción
10 Feb 2023

Regimen
Régimen Académico



PIN de Validación: be630b69



Categoría 13 Intangibles Especiales

Alcance

- Daño emergente, lucro cesante, daño moral, servidumbres, derechos herenciales y litigiosos y demás derechos de indemnización o cálculos compensatorios y cualquier otro derecho no contemplado en las clases anteriores.

Fecha de inscripción
25 Oct 2021

Regimen
Régimen Académico

Adicionalmente, ha inscrito las siguientes certificaciones de calidad de personas (Norma ISO 17024) y experiencia:

- Certificación expedida por Registro Nacional de Avaluadores R.N.A, en la categoría Inmuebles Urbanos con el Código URB-0129, vigente desde el 01 de Agosto de 2015 hasta el 31 de Julio de 2023, inscrito en el Registro Abierto de Avaluadores, en la fecha que se refleja en el anterior cuadro. El certificado tiene fecha de renovación el 01 de Agosto de 2019 , y ampliado con el alcance de 'Avaluador de Intangibles Especiales en Inmuebles Urbanos', vigente desde el 01 de Septiembre de 2019 y hasta el 31 de Julio de 2021 . La actualización del certificado se registra en el RAA, a solicitud del Avaluador, el 27 de Septiembre de 2019 de acuerdo a lo establecido en el literal n) del artículo 27 de la Ley 1673 de 2013.

NOTA: Al momento de expedición de este certificado, el Registro Nacional de Avaluadores – RNA, se encuentra acreditado bajo la norma ISO/IEC - 17024, por el Organismo Nacional de Acreditación ONAC.

- Certificación expedida por Registro Nacional de Avaluadores R.N.A, en la categoría Inmuebles Rurales con el Código RUR-0542, vigente desde el 01 de Agosto de 2017 hasta el 31 de Julio de 2024, inscrito en el Registro Abierto de Avaluadores, en la fecha que se refleja en el anterior cuadro. El certificado tiene fecha de renovación el 01 de Agosto de 2021 , y ampliado con el alcance de 'Avaluador de Intangibles Especiales en Inmuebles Rurales', vigente desde el 01 de Septiembre de 2019 y hasta el 31 de Agosto de 2021 . La actualización del certificado se registra en el RAA, a solicitud del Avaluador, el 27 de Septiembre de 2019 de acuerdo a lo establecido en el literal n) del artículo 27 de la Ley 1673 de 2013.

NOTA: Al momento de expedición de este certificado, el Registro Nacional de Avaluadores – RNA, se encuentra acreditado bajo la norma ISO/IEC - 17024, por el Organismo Nacional de Acreditación ONAC.

- Certificación expedida por Registro Nacional de Avaluadores R.N.A, en la categoría Inmuebles Especiales con el Código ESP-0052, vigente desde el 01 de Agosto de 2017 hasta el 30 de Septiembre de 2023, inscrito en el Registro Abierto de Avaluadores, en la fecha que se refleja en el anterior cuadro. El certificado tiene fecha de renovación el 01 de Octubre de 2021 , y ampliado con el alcance de 'Avaluador de Intangibles Especiales en Inmuebles Especiales', vigente desde el 01 de Septiembre de 2019 y hasta el 31 de Octubre de 2021 . La actualización del certificado se registra en el RAA, a solicitud del Avaluador, el 27 de Septiembre de 2019 de acuerdo a lo establecido en el literal n) del artículo 27 de la Ley 1673 de 2013.

NOTA: Al momento de expedición de este certificado, el Registro Nacional de Avaluadores – RNA, se encuentra acreditado bajo la norma ISO/IEC - 17024, por el Organismo Nacional de Acreditación ONAC.



PIN de Validación: be630b69



NOTA: LA FECHA DE VIGENCIA DE LOS DOCUMENTOS ACÁ RELACIONADOS, ES INDEPENDIENTE DE LA VIGENCIA DE ESTE CERTIFICADO Y DIFERENTE DE LA VIGENCIA DE INSCRIPCION EN EL RAA

Los datos de contacto del Avaluador son:

Ciudad: CALI, VALLE DEL CAUCA

Dirección: CARRERA 3 # 10 - 12 OFIC 502

Teléfono: 3155565400

Correo Electrónico: marboleda@inmopacifico.com.co

Títulos Académicos, Certificados de Aptitud Ocupacional y otros programas de formación:

Ingeniería Civil - La Universidad del Valle.

Especialista en Administración Concentración en Competitividad y Calidad -Universidad ICESI.

Magister en Valoración y Tasación de Bienes- Universidad del Valle

Que revisados los archivos de antecedentes de procesos disciplinarios de la ERA Corporación Autorregulador Nacional de Avaluadores - ANA; no aparece sanción disciplinaria alguna contra el(la) señor(a) MARTHA CECILIA ARBOLEDA NUÑEZ , identificado(a) con Cédula de ciudadanía No. 66858603

El(la) señor(a) MARTHA CECILIA ARBOLEDA NUÑEZ se encuentra al día con el pago sus derechos de registro, así como con la cuota de autorregulación con Corporación Autorregulador Nacional de Avaluadores - ANA.

Con el fin de que el destinatario pueda verificar este certificado se le asignó el siguiente código de QR, y puede escanearlo con un dispositivo móvil u otro dispositivo lector con acceso a internet, descargando previamente una aplicación de digitalización de código QR que son gratuitas. La verificación también puede efectuarse ingresando el PIN directamente en la página de RAA <http://www.raa.org.co>. Cualquier inconsistencia entre la información acá contenida y la que reporte la verificación con el código debe ser inmediatamente reportada a Corporación Autorregulador Nacional de Avaluadores - ANA.



PIN DE VALIDACIÓN

be630b69

El presente certificado se expide en la República de Colombia de conformidad con la información que reposa en el Registro Abierto de Avaluadores RAA., a los un (01) días del mes de Octubre del 2024 y tiene vigencia de 30 días calendario, contados a partir de la fecha de expedición.

Firma: _____



PIN de Validación: be630b69



<https://www.raa.org.co>



Alexandra Suarez
Representante Legal



PIN de Validación: ab0c0a3f



Corporación Autorregulador Nacional de Avaluadores - ANA

NIT: 900796614-2

Entidad Reconocida de Autorregulación mediante la Resolución 20910 de 2016 de la Superintendencia de Industria y Comercio

El señor(a) OSCAR JULIO GÓMEZ GALLEGO, identificado(a) con la Cédula de ciudadanía No. 16656176, se encuentra inscrito(a) en el Registro Abierto de Avaluadores, desde el 21 de Febrero de 2017 y se le ha asignado el número de avaluador AVAL-16656176.

Al momento de expedición de este certificado el registro del señor(a) OSCAR JULIO GÓMEZ GALLEGO se encuentra **Activo** y se encuentra inscrito en las siguientes categorías y alcances:

Categoría 1 Inmuebles Urbanos

Alcance

- Casas, apartamentos, edificios, oficinas, locales comerciales, terrenos y bodegas situados total o parcialmente en áreas urbanas, lotes no clasificados en la estructura ecológica principal, lotes en suelo de expansión con plan parcial adoptado.

Fecha de inscripción
21 Feb 2017

Regimen
Regimen de Transición

Fecha de actualización
28 Feb 2023

Regimen
Régimen Académico

Categoría 2 Inmuebles Rurales

Alcance

- Terrenos rurales con o sin construcciones, como viviendas, edificios, establos, galpones, cercas, sistemas de riego, drenaje, vías, adecuación de suelos, pozos, cultivos, plantaciones, lotes en suelo de expansión sin plan parcial adoptado, lotes para el aprovechamiento agropecuario y demás infraestructura de explotación situados totalmente en áreas rurales.

Fecha de inscripción
21 Feb 2017

Regimen
Régimen de Transición

Categoría 6 Inmuebles Especiales

Alcance

- Incluye centros comerciales, hoteles, colegios, hospitales, clínicas y avance de obras. Incluye todos los inmuebles que no se clasifiquen dentro de los numerales anteriores.

Fecha de inscripción
13 Mar 2018

Regimen
Régimen de Transición



PIN de Validación: ab0c0a3f



Adicionalmente, ha inscrito las siguientes certificaciones de calidad de personas (Norma ISO 17024) y experiencia:

- Certificación expedida por Registro Nacional de Avaluadores R.N.A, en la categoría Inmuebles Urbanos con el Código URB-0130, vigente desde el 01 de Agosto de 2015 hasta el 01 de Agosto de 2015, inscrito en el Registro Abierto de Avaluadores, en la fecha que se refleja en el anterior cuadro.
- Certificación expedida por Registro Nacional de Avaluadores R.N.A, en la categoría Inmuebles Rurales con el Código RUR-0089, vigente desde el 01 de Agosto de 2015 hasta el 31 de Diciembre de 2018, inscrito en el Registro Abierto de Avaluadores, en la fecha que se refleja en el anterior cuadro.
- Certificación expedida por Registro Nacional de Avaluadores R.N.A, en la categoría Inmuebles Especiales con el Código ESP-0034, vigente desde el 01 de Agosto de 2017 hasta el 31 de Julio de 2023, inscrito en el Registro Abierto de Avaluadores, en la fecha que se refleja en el anterior cuadro.
- Certificación expedida por Registro Nacional de Avaluadores R.N.A, en la categoría Inmuebles Urbanos con el Código URB-1236, vigente desde el 01 de Julio de 2021 hasta el 30 de Junio de 2023, inscrito en el Registro Abierto de Avaluadores, en la fecha que se refleja en el anterior cuadro.
- Certificación expedida por Registro Nacional de Avaluadores R.N.A, en la categoría Inmuebles Rurales con el Código RUR-0966, vigente desde el 01 de Octubre de 2021 hasta el 30 de Septiembre de 2023, inscrito en el Registro Abierto de Avaluadores, en la fecha que se refleja en el anterior cuadro.

NOTA: LA FECHA DE VIGENCIA DE LOS DOCUMENTOS ACÁ RELACIONADOS, ES INDEPENDIENTE DE LA VIGENCIA DE ESTE CERTIFICADO Y DIFERENTE DE LA VIGENCIA DE INSCRIPCIÓN EN EL RAA

Los datos de contacto del Avaluador son:

Ciudad: CALI, VALLE DEL CAUCA

Dirección: CARRERA 116 # 18 - 15 APTO 503 - 3

Teléfono: 3146195249

Correo Electrónico: oscargomezavaluos@gmail.com

Títulos Académicos, Certificados de Aptitud Ocupacional y otros programas de formación:

Arquitecto - Universidad del Valle.

Que revisados los archivos de antecedentes de procesos disciplinarios de la ERA Corporación Autorregulador Nacional de Avaluadores - ANA; no aparece sanción disciplinaria alguna contra el(la) señor(a) OSCAR JULIO GÓMEZ GALLEG0, identificado(a) con Cédula de ciudadanía No. 16656176

El(la) señor(a) OSCAR JULIO GÓMEZ GALLEG0 se encuentra al día con el pago sus derechos de registro, así como con la cuota de autorregulación con Corporación Autorregulador Nacional de Avaluadores - ANA.



PIN de Validación: ab0c0a3f



<https://www.raa.org.co>



Con el fin de que el destinatario pueda verificar este certificado se le asignó el siguiente código de QR, y puede escanearlo con un dispositivo móvil u otro dispositivo lector con acceso a internet, descargando previamente una aplicación de digitalización de código QR que son gratuitas. La verificación también puede efectuarse ingresando el PIN directamente en la página de RAA <http://www.raa.org.co>. Cualquier inconsistencia entre la información acá contenida y la que reporte la verificación con el código debe ser inmediatamente reportada a Corporación Autorregulador Nacional de Avaluadores - ANA.



PIN DE VALIDACIÓN

ab0c0a3f

El presente certificado se expide en la República de Colombia de conformidad con la información que reposa en el Registro Abierto de Avaluadores RAA., a los un (01) días del mes de Octubre del 2024 y tiene vigencia de 30 días calendario, contados a partir de la fecha de expedición.

Firma: _____

Alexandra Suarez
Representante Legal



PIN de Validación: b4f60aae



Corporación Autorregulador Nacional de Avaluadores - ANA

NIT: 900796614-2

Entidad Reconocida de Autorregulación mediante la Resolución 20910 de 2016 de la Superintendencia de Industria y Comercio

El señor(a) REYNEL GONZALEZ FLOREZ, identificado(a) con la Cédula de ciudadanía No. 14878561, se encuentra inscrito(a) en el Registro Abierto de Avaluadores, desde el 06 de Abril de 2018 y se le ha asignado el número de avaluador AVAL-14878561.

Al momento de expedición de este certificado el registro del señor(a) REYNEL GONZALEZ FLOREZ se encuentra **Activo** y se encuentra inscrito en las siguientes categorías y alcances:

Categoría 1 Inmuebles Urbanos

Alcance

- Casas, apartamentos, edificios, oficinas, locales comerciales, terrenos y bodegas situados total o parcialmente en áreas urbanas, lotes no clasificados en la estructura ecológica principal, lotes en suelo de expansión con plan parcial adoptado.

Fecha de inscripción
06 Abr 2018

Regimen
Regimen de Transición

Fecha de actualización
17 Mayo 2022

Regimen
Régimen Académico

Categoría 2 Inmuebles Rurales

Alcance

- Terrenos rurales con o sin construcciones, como viviendas, edificios, establos, galpones, cercas, sistemas de riego, drenaje, vías, adecuación de suelos, pozos, cultivos, plantaciones, lotes en suelo de expansión sin plan parcial adoptado, lotes para el aprovechamiento agropecuario y demás infraestructura de explotación situados totalmente en áreas rurales.

Fecha de inscripción
06 Abr 2018

Regimen
Regimen de Transición

Fecha de actualización
17 Mayo 2022

Regimen
Régimen Académico

Categoría 3 Recursos Naturales y Suelos de Protección

Alcance

- Bienes ambientales, minas, yacimientos y explotaciones minerales. Lotes incluidos en la estructura ecológica principal, lotes definidos o contemplados en el Código de recursos Naturales Renovables y daños ambientales.

Fecha de inscripción
27 Mayo 2022

Regimen
Régimen Académico



PIN de Validación: b4f60aae



Categoría 4 Obras de Infraestructura

Alcance

- Estructuras especiales para proceso, puentes, túneles, acueductos y conducciones, presas, aeropuertos, muelles y demás construcciones civiles de infraestructura similar.

Fecha de inscripción
16 Ago 2019

Regimen
Régimen Académico

Categoría 5 Edificaciones de Conservación Arqueológica y Monumentos Históricos

Alcance

- Edificaciones de conservación arquitectónica y monumentos históricos.

Fecha de inscripción
27 Mayo 2022

Regimen
Régimen Académico

Categoría 6 Inmuebles Especiales

Alcance

- Incluye centros comerciales, hoteles, colegios, hospitales, clínicas y avance de obras. Incluye todos los inmuebles que no se clasifiquen dentro de los numerales anteriores.

Fecha de inscripción
06 Abr 2018

Regimen
Regimen de Transición

Fecha de actualización
17 Mayo 2022

Regimen
Régimen Académico

Categoría 11 Activos Operacionales y Establecimientos de Comercio

Alcance

- Revalorización de activos, inventarios, materia prima, producto en proceso y producto terminado. Establecimientos de comercio.

Fecha de inscripción
27 Mayo 2022

Regimen
Régimen Académico

Categoría 12 Intangibles

Alcance

- Marcas, patentes, secretos empresariales, derechos autor, nombres comerciales, derechos deportivos,



PIN de Validación: b4f60aee



espectro radioeléctrico, fondo de comercio, prima comercial y otros similares.

Fecha de inscripción
27 Mayo 2022

Regimen
Régimen Académico

Categoría 13 Intangibles Especiales

Alcance

- Daño emergente, lucro cesante, daño moral, servidumbres, derechos herenciales y litigiosos y demás derechos de indemnización o cálculos compensatorios y cualquier otro derecho no contemplado en las clases anteriores.

Fecha de inscripción
27 Mayo 2022

Regimen
Régimen Académico

Adicionalmente, ha inscrito las siguientes certificaciones de calidad de personas (Norma ISO 17024) y experiencia:

- Certificación expedida por Registro Nacional de Avaluadores R.N.A, en la categoría Inmuebles Urbanos con el Código URB-0735, vigente desde el 01 de Junio de 2017 hasta el 31 de Mayo de 2025, inscrito en el Registro Abierto de Avaluadores, en la fecha que se refleja en el anterior cuadro.
- Certificación expedida por Registro Nacional de Avaluadores R.N.A, en la categoría Inmuebles Rurales con el Código RUR-0490, vigente desde el 01 de Junio de 2017 hasta el 31 de Mayo de 2025, inscrito en el Registro Abierto de Avaluadores, en la fecha que se refleja en el anterior cuadro.
- Certificación expedida por Registro Nacional de Avaluadores R.N.A, en la categoría Inmuebles Especiales con el Código ESP-0071, vigente desde el 01 de Diciembre de 2017 hasta el 30 de Noviembre de 2025, inscrito en el Registro Abierto de Avaluadores, en la fecha que se refleja en el anterior cuadro.

NOTA: LA FECHA DE VIGENCIA DE LOS DOCUMENTOS ACÁ RELACIONADOS, ES INDEPENDIENTE DE LA VIGENCIA DE ESTE CERTIFICADO Y DIFERENTE DE LA VIGENCIA DE INSCRIPCIÓN EN EL RAA

Los datos de contacto del Avaluador son:

Ciudad: CALI, VALLE DEL CAUCA

Dirección: CARRERA 115 # 18 - 43 APTO 505 TORRE 1 PORTAL DEL ALFEREZ - SANTIAGO DE CALI

Teléfono: 3104891439

Correo Electrónico: regonflo@gmail.com

Títulos Académicos, Certificados de Aptitud Ocupacional y otros programas de formación:

Ingeniero Civil - Universidad del Cauca.

Especialista en Finanzas - Instituto Colombiano de Estudios Superiores de Incolda



PIN de Validación: b4f60aae



<https://www.raa.org.co>



Especialista en Estructura- Universidad del Valle
Magíster en Valoración y Tasación de Bienes- Universidad del Valle

Que revisados los archivos de antecedentes de procesos disciplinarios de la ERA Corporación Autorregulador Nacional de Avaluadores - ANA; no aparece sanción disciplinaria alguna contra el(la) señor(a) REYNEL GONZALEZ FLOREZ, identificado(a) con Cédula de ciudadanía No. 14878561

El(la) señor(a) REYNEL GONZALEZ FLOREZ se encuentra al día con el pago sus derechos de registro, así como con la cuota de autorregulación con Corporación Autorregulador Nacional de Avaluadores - ANA.

Con el fin de que el destinatario pueda verificar este certificado se le asignó el siguiente código de QR, y puede escanearlo con un dispositivo móvil u otro dispositivo lector con acceso a internet, descargando previamente una aplicación de digitalización de código QR que son gratuitas. La verificación también puede efectuarse ingresando el PIN directamente en la página de RAA <http://www.raa.org.co>. Cualquier inconsistencia entre la información acá contenida y la que reporte la verificación con el código debe ser inmediatamente reportada a Corporación Autorregulador Nacional de Avaluadores - ANA.



PIN DE VALIDACIÓN

b4f60aae

El presente certificado se expide en la República de Colombia de conformidad con la información que reposa en el Registro Abierto de Avaluadores RAA., a los un (01) días del mes de Octubre del 2024 y tiene vigencia de 30 días calendario, contados a partir de la fecha de expedición.

Firma: _____
Alexandra Suarez
Representante Legal



PIN de Validación: b0240a46



<https://www.raa.org.co>



Corporación Autorregulador Nacional de Avaluadores - ANA

NIT: 900796614-2

Entidad Reconocida de Autorregulación mediante la Resolución 20910 de 2016 de la Superintendencia de Industria y Comercio

El señor(a) OMAR ANIBAL CARDONA MEDINA, identificado(a) con la Cédula de ciudadanía No. 76305323, se encuentra inscrito(a) en el Registro Abierto de Avaluadores, desde el 23 de Marzo de 2017 y se le ha asignado el número de avaluador AVAL-76305323.

Al momento de expedición de este certificado el registro del señor(a) OMAR ANIBAL CARDONA MEDINA se encuentra **Activo** y se encuentra inscrito en las siguientes categorías y alcances:

Categoría 1 Inmuebles Urbanos

Alcance

- Casas, apartamentos, edificios, oficinas, locales comerciales, terrenos y bodegas situados total o parcialmente en áreas urbanas, lotes no clasificados en la estructura ecológica principal, lotes en suelo de expansión con plan parcial adoptado.

Fecha de inscripción
23 Mar 2017

Regimen
Regimen de Transición

Fecha de actualización
13 Mayo 2022

Regimen
Régimen Académico

Categoría 2 Inmuebles Rurales

Alcance

- Terrenos rurales con o sin construcciones, como viviendas, edificios, establos, galpones, cercas, sistemas de riego, drenaje, vías, adecuación de suelos, pozos, cultivos, plantaciones, lotes en suelo de expansión sin plan parcial adoptado, lotes para el aprovechamiento agropecuario y demás infraestructura de explotación situados totalmente en áreas rurales.

Fecha de inscripción
23 Mar 2017

Regimen
Regimen de Transición

Fecha de actualización
13 Mayo 2022

Regimen
Régimen Académico

Categoría 3 Recursos Naturales y Suelos de Protección

Alcance

- Bienes ambientales, minas, yacimientos y explotaciones minerales. Lotes incluidos en la estructura ecológica principal, lotes definidos o contemplados en el Código de recursos Naturales Renovables y daños ambientales.

Fecha de inscripción
19 Mayo 2022

Regimen
Régimen Académico



PIN de Validación: b0240a46



<https://www.raa.org.co>



Categoría 4 Obras de Infraestructura

Alcance

- Estructuras especiales para proceso, puentes, túneles, acueductos y conducciones, presas, aeropuertos, muelles y demás construcciones civiles de infraestructura similar.

Fecha de inscripción
16 Ago 2019

Regimen
Régimen Académico

Categoría 5 Edificaciones de Conservación Arqueológica y Monumentos Históricos

Alcance

- Edificaciones de conservación arquitectónica y monumentos históricos.

Fecha de inscripción
19 Mayo 2022

Regimen
Régimen Académico

Categoría 6 Inmuebles Especiales

Alcance

- Incluye centros comerciales, hoteles, colegios, hospitales, clínicas y avance de obras. Incluye todos los inmuebles que no se clasifiquen dentro de los numerales anteriores.

Fecha de inscripción
04 Mayo 2018

Regimen
Régimen de Transición

Fecha de actualización
13 Mayo 2022

Regimen
Régimen Académico

Categoría 7 Maquinaria Fija, Equipos y Maquinaria Móvil

Alcance

- Equipos eléctricos y mecánicos de uso en la industria, motores, subestaciones de planta, tableros eléctricos, equipos de generación, subestaciones de transmisión y distribución, equipos e infraestructura de transmisión y distribución, maquinaria de construcción, movimiento de tierra, y maquinaria para producción y proceso. Equipos de cómputo: Microcomputadores, impresoras, monitores, módems y otros accesorios de estos equipos, redes, main frames, periféricos especiales y otros equipos accesorios de estos. Equipos de telefonía, electromedicina y radiocomunicación. Transporte Automotor: vehículos de transporte terrestre como automóviles, camperos, camiones, buses, tractores, camiones y remolques, motocicletas, motociclos, mototriciclos, cuatrimotos, bicicletas y similares.

Fecha de inscripción
23 Mar 2017


Regimen
Régimen de Transición

Fecha de actualización
13 Mayo 2022

Regimen
Régimen Académico



PIN de Validación: b0240a46



Categoría 11 Activos Operacionales y Establecimientos de Comercio

Alcance

- Revalorización de activos, inventarios, materia prima, producto en proceso y producto terminado. Establecimientos de comercio.

Fecha de inscripción
15 Jul 2020

Regimen
Régimen Académico

Categoría 12 Intangibles

Alcance

- Marcas, patentes, secretos empresariales, derechos autor, nombres comerciales, derechos deportivos, espectro radioeléctrico, fondo de comercio, prima comercial y otros similares.

Fecha de inscripción
15 Jul 2020

Regimen
Régimen Académico

Categoría 13 Intangibles Especiales

Alcance

- Daño emergente, lucro cesante, daño moral, servidumbres, derechos herenciales y litigiosos y demás derechos de indemnización o cálculos compensatorios y cualquier otro derecho no contemplado en las clases anteriores.

Fecha de inscripción
15 Jul 2020

Regimen
Régimen Académico

Adicionalmente, ha inscrito las siguientes certificaciones de calidad de personas (Norma ISO 17024) y experiencia:

- Certificación expedida por Registro Nacional de Avaluadores R.N.A, en la categoría Inmuebles Urbanos con el Código URB-0171, vigente desde el 01 de Agosto de 2015 hasta el 31 de Julio de 2022, inscrito en el Registro Abierto de Avaluadores, en la fecha que se refleja en el anterior cuadro.
- Certificación expedida por Registro Nacional de Avaluadores R.N.A, en la categoría Inmuebles Rurales con el Código RUR-0117, vigente desde el 01 de Agosto de 2015 hasta el 31 de Julio de 2022, inscrito en el Registro Abierto de Avaluadores, en la fecha que se refleja en el anterior cuadro.
- Certificación expedida por Registro Nacional de Avaluadores R.N.A, en la categoría Inmuebles Especiales con el Código ESP-0150, vigente desde el 01 de Junio de 2017 hasta el 30 de Junio de 2021, inscrito en el Registro Abierto de Avaluadores, en la fecha que se refleja en el anterior cuadro.



PIN de Validación: b0240a46



- Certificación expedida por Registro Nacional de Avaluadores R.N.A, en la categoría Maquinaria Fija, Equipos y Maquinaria Móvil con el Código MYE-0019, vigente desde el 01 de Agosto de 2015 hasta el 31 de Julio de 2022, inscrito en el Registro Abierto de Avaluadores, en la fecha que se refleja en el anterior cuadro.

NOTA: LA FECHA DE VIGENCIA DE LOS DOCUMENTOS ACÁ RELACIONADOS, ES INDEPENDIENTE DE LA VIGENCIA DE ESTE CERTIFICADO Y DIFERENTE DE LA VIGENCIA DE INSCRIPCION EN EL RAA

Los datos de contacto del Avaluador son:

Ciudad: CALI, VALLE DEL CAUCA

Dirección: CARRERA 2 A OESTE # 11 - 69

Teléfono: 3206979916

Correo Electrónico: victoriaemelendez@gmail.com

Títulos Académicos, Certificados de Aptitud Ocupacional y otros programas de formación:

Ingeniero Civil - Universidad del Cauca.

Especialista en Finanzas - Universidad ICESI

Especialista en Sistemas Gerenciales de Ingeniería

Magíster en Valoración y Tasación de Bienes- Universidad del Valle

Que revisados los archivos de antecedentes de procesos disciplinarios de la ERA Corporación Autorregulador Nacional de Avaluadores - ANA; no aparece sanción disciplinaria alguna contra el(la) señor(a) OMAR ANIBAL CARDONA MEDINA, identificado(a) con Cédula de ciudadanía No. 76305323

El(la) señor(a) OMAR ANIBAL CARDONA MEDINA se encuentra al día con el pago sus derechos de registro, así como con la cuota de autorregulación con Corporación Autorregulador Nacional de Avaluadores - ANA.

Con el fin de que el destinatario pueda verificar este certificado se le asignó el siguiente código de QR, y puede escanearlo con un dispositivo móvil u otro dispositivo lector con acceso a internet, descargando previamente una aplicación de digitalización de código QR que son gratuitas. La verificación también puede efectuarse ingresando el PIN directamente en la página de RAA <http://www.raa.org.co>. Cualquier inconsistencia entre la información acá contenida y la que reporte la verificación con el código debe ser inmediatamente reportada a Corporación Autorregulador Nacional de Avaluadores - ANA.



PIN DE VALIDACIÓN

b0240a46

El presente certificado se expide en la República de Colombia de conformidad con la información que reposa en el



PIN de Validación: b0240a46



<https://www.raa.org.co>



Registro Abierto de Avaluadores RAA., a los un (01) días del mes de Octubre del 2024 y tiene vigencia de 30 días calendario, contados a partir de la fecha de expedición.

Firma: _____
Alexandra Suarez
Representante Legal



PIN de Validación: b4270aba



<https://www.raa.org.co>



Corporación Autorregulador Nacional de Avaluadores - ANA

NIT: 900796614-2

Entidad Reconocida de Autorregulación mediante la Resolución 20910 de 2016 de la Superintendencia de Industria y Comercio

El señor(a) **CHRISTIAM ARMANDO VEGA MARTINEZ**, identificado(a) con la Cédula de ciudadanía No. 14623711, se encuentra inscrito(a) en el Registro Abierto de Avaluadores, desde el 07 de Febrero de 2017 y se le ha asignado el número de avaluador AVAL-14623711.

Al momento de expedición de este certificado el registro del señor(a) **CHRISTIAM ARMANDO VEGA MARTINEZ** se encuentra **Activo** y se encuentra inscrito en las siguientes categorías y alcances:

Categoría 1 Inmuebles Urbanos

Alcance

- Casas, apartamentos, edificios, oficinas, locales comerciales, terrenos y bodegas situados total o parcialmente en áreas urbanas, lotes no clasificados en la estructura ecológica principal, lotes en suelo de expansión con plan parcial adoptado.

Fecha de inscripción
07 Feb 2017

Regimen
Regimen de Transición

Fecha de actualización
08 Abr 2022

Regimen
Régimen Académico

Categoría 2 Inmuebles Rurales

Alcance

- Terrenos rurales con o sin construcciones, como viviendas, edificios, establos, galpones, cercas, sistemas de riego, drenaje, vías, adecuación de suelos, pozos, cultivos, plantaciones, lotes en suelo de expansión sin plan parcial adoptado, lotes para el aprovechamiento agropecuario y demás infraestructura de explotación situados totalmente en áreas rurales.

Fecha de inscripción
07 Feb 2017

Regimen
Regimen de Transición

Fecha de actualización
08 Abr 2022

Regimen
Régimen Académico

Categoría 3 Recursos Naturales y Suelos de Protección

Alcance

- Bienes ambientales, minas, yacimientos y explotaciones minerales. Lotes incluidos en la estructura ecológica principal, lotes definidos o contemplados en el Código de recursos Naturales Renovables y daños ambientales.

Fecha de inscripción
20 Abr 2022

Regimen
Régimen Académico



PIN de Validación: b4270aba



Categoría 5 Edificaciones de Conservación Arqueológica y Monumentos Históricos

Alcance

- Edificaciones de conservación arquitectónica y monumentos históricos.

Fecha de inscripción
20 Abr 2022

Regimen
Régimen Académico

Categoría 6 Inmuebles Especiales

Alcance

- Incluye centros comerciales, hoteles, colegios, hospitales, clínicas y avance de obras. Incluye todos los inmuebles que no se clasifiquen dentro de los numerales anteriores.

Fecha de inscripción
18 Abr 2018

Regimen
Regimen de Transición

Fecha de actualización
08 Abr 2022

Regimen
Régimen Académico

Categoría 7 Maquinaria Fija, Equipos y Maquinaria Móvil

Alcance

- Equipos eléctricos y mecánicos de uso en la industria, motores, subestaciones de planta, tableros eléctricos, equipos de generación, subestaciones de transmisión y distribución, equipos e infraestructura de transmisión y distribución, maquinaria de construcción, movimiento de tierra, y maquinaria para producción y proceso. Equipos de cómputo: Microcomputadores, impresoras, monitores, módems y otros accesorios de estos equipos, redes, main frames, periféricos especiales y otros equipos accesorios de estos. Equipos de telefonía, electromedicina y radiocomunicación. Transporte Automotor: vehículos de transporte terrestre como automóviles, camperos, camiones, buses, tractores, camiones y remolques, motocicletas, motociclos, mototriciclos, cuatrimotos, bicicletas y similares.

Fecha de inscripción
07 Feb 2017

Regimen
Regimen de Transición

Fecha de actualización
08 Abr 2022

Regimen
Régimen Académico

Categoría 11 Activos Operacionales y Establecimientos de Comercio

Alcance

- Revalorización de activos, inventarios, materia prima, producto en proceso y producto terminado. Establecimientos de comercio.

Fecha de inscripción
31 Mayo 2022

Regimen
Régimen Académico



PIN de Validación: b4270aba



Categoría 12 Intangibles

Alcance

- Marcas, patentes, secretos empresariales, derechos autor, nombres comerciales, derechos deportivos, espectro radioeléctrico, fondo de comercio, prima comercial y otros similares.

Fecha de inscripción
31 Mayo 2022

Regimen
Régimen Académico

Categoría 13 Intangibles Especiales

Alcance

- Daño emergente, lucro cesante, daño moral, servidumbres, derechos herenciales y litigiosos y demás derechos de indemnización o cálculos compensatorios y cualquier otro derecho no contemplado en las clases anteriores.

Fecha de inscripción
31 Mayo 2022

Regimen
Régimen Académico

Adicionalmente, ha inscrito las siguientes certificaciones de calidad de personas (Norma ISO 17024) y experiencia:

- Certificación expedida por Registro Nacional de Avaluadores R.N.A, en la categoría Inmuebles Urbanos con el Código URB-0031, vigente desde el 01 de Agosto de 2016 hasta el 30 de Junio de 2017, inscrito en el Registro Abierto de Avaluadores, en la fecha que se refleja en el anterior cuadro.
- Certificación expedida por Registro Nacional de Avaluadores R.N.A, en la categoría Inmuebles Rurales con el Código RUR-0025, vigente desde el 01 de Agosto de 2016 hasta el 30 de Junio de 2017, inscrito en el Registro Abierto de Avaluadores, en la fecha que se refleja en el anterior cuadro.
- Certificación expedida por Registro Nacional de Avaluadores R.N.A, en la categoría Inmuebles Especiales con el Código ESP-0139, vigente desde el 01 de Abril de 2017 hasta el 30 de Abril de 2021, inscrito en el Registro Abierto de Avaluadores, en la fecha que se refleja en el anterior cuadro.
- Certificación expedida por Registro Nacional de Avaluadores R.N.A, en la categoría Maquinaria Fija, Equipos y Maquinaria Móvil con el Código MYE-0007, vigente desde el 01 de Agosto de 2016 hasta el 30 de Junio de 2017, inscrito en el Registro Abierto de Avaluadores, en la fecha que se refleja en el anterior cuadro.
- Certificación expedida por Registro Nacional de Avaluadores R.N.A, en la categoría Inmuebles Urbanos con el Código URB-1233, vigente desde el 01 de Mayo de 2021 hasta el 30 de Abril de 2023, inscrito en el Registro Abierto de Avaluadores, en la fecha que se refleja en el anterior cuadro.
- Certificación expedida por Registro Nacional de Avaluadores R.N.A, en la categoría Inmuebles Rurales con el Código RUR-0965, vigente desde el 06 de Mayo de 2021 hasta el 05 de Mayo de 2023, inscrito en el Registro Abierto de Avaluadores, en la fecha que se refleja en el anterior cuadro.



PIN de Validación: b4270aba



- Certificación expedida por Registro Nacional de Avaluadores R.N.A, en la categoría Inmuebles Especiales con el Código ESP-0343, vigente desde el 01 de Enero de 2022 hasta el 31 de Diciembre de 2023, inscrito en el Registro Abierto de Avaluadores, en la fecha que se refleja en el anterior cuadro.
- Certificación expedida por Registro Nacional de Avaluadores R.N.A, en la categoría Maquinaria Fija, Equipos y Maquinaria Móvil con el Código MYE-0283, vigente desde el 01 de Enero de 2022 hasta el 31 de Diciembre de 2023, inscrito en el Registro Abierto de Avaluadores, en la fecha que se refleja en el anterior cuadro.

NOTA: LA FECHA DE VIGENCIA DE LOS DOCUMENTOS ACÁ RELACIONADOS, ES INDEPENDIENTE DE LA VIGENCIA DE ESTE CERTIFICADO Y DIFERENTE DE LA VIGENCIA DE INSCRIPCIÓN EN EL RAA

Los datos de contacto del Avaluador son:

Ciudad: CALI, VALLE DEL CAUCA

Dirección: CALLE 26 N # 4N - 23 PISO 2

Teléfono: 3006519113

Correo Electrónico: chrivega21@hotmail.com

Experiencia verificada:

- LONJA DE PROPIEDAD RAÍZ DE CALÍ Y VALLE DEL CAUCA - AVALÚOS URBANOS, RURALES Y MAQUINARIA FIJA, EQUIPOS Y MAQUINARIA MÓVIL - 2014.
- ASESORÍAS VEGA MARTÍNEZ S.A.S - AVALÚOS URBANOS - 2009, 2010, 2011 Y 2012.
- ASESORÍAS VEGA MARTÍNEZ S.A.S - AVALÚOS INMUEBLES ESPECIALES - 2008, 2009, 2010 Y 2011.

Títulos Académicos, Certificados de Aptitud Ocupacional y otros programas de formación:

Ingeniero Eléctrico-Pontificia Universidad Javeriana

Magíster en Valoración y Tasación de Bienes - Universidad del Valle

Que revisados los archivos de antecedentes de procesos disciplinarios de la ERA Corporación Autorregulador Nacional de Avaluadores - ANA; no aparece sanción disciplinaria alguna contra el(la) señor(a) CHRISTIAM ARMANDO VEGA MARTINEZ, identificado(a) con Cédula de ciudadanía No. 14623711 El(la) señor(a) CHRISTIAM ARMANDO VEGA MARTINEZ se encuentra al día con el pago sus derechos de registro, así como con la cuota de autorregulación con Corporación Autorregulador Nacional de Avaluadores - ANA.

Con el fin de que el destinatario pueda verificar este certificado se le asignó el siguiente código de QR, y puede escanearlo con un dispositivo móvil u otro dispositivo lector con acceso a internet, descargando previamente una aplicación de digitalización de código QR que son gratuitas. La verificación también puede efectuarse ingresando el PIN directamente en la página de RAA <http://www.raa.org.co>. Cualquier inconsistencia entre la información acá contenida y la que reporte la verificación con el código debe ser inmediatamente reportada a Corporación Autorregulador Nacional de Avaluadores - ANA.



PIN de Validación: b4270aba



PIN DE VALIDACIÓN

b4270aba

El presente certificado se expide en la República de Colombia de conformidad con la información que reposa en el Registro Abierto de Avaluadores RAA., a los un (01) días del mes de Octubre del 2024 y tiene vigencia de 30 días calendario, contados a partir de la fecha de expedición.

Firma: _____
Alexandra Suarez
Representante Legal



PIN de Validación: bc8c0b1b



Corporación Autorregulador Nacional de Avaluadores - ANA

NIT: 900796614-2

Entidad Reconocida de Autorregulación mediante la Resolución 20910 de 2016 de la Superintendencia de Industria y Comercio

El señor(a) CARLOS HUMBERTO PEREZ SANCHEZ, identificado(a) con la Cédula de ciudadanía No. 94486271, se encuentra inscrito(a) en el Registro Abierto de Avaluadores, desde el 15 de Noviembre de 2017 y se le ha asignado el número de avaluador AVAL-94486271.

Al momento de expedición de este certificado el registro del señor(a) CARLOS HUMBERTO PEREZ SANCHEZ se encuentra **Activo** y se encuentra inscrito en las siguientes categorías y alcances:

Categoría 1 Inmuebles Urbanos

Alcance

- Casas, apartamentos, edificios, oficinas, locales comerciales, terrenos y bodegas situados total o parcialmente en áreas urbanas, lotes no clasificados en la estructura ecológica principal, lotes en suelo de expansión con plan parcial adoptado.

Fecha de inscripción
15 Nov 2017

Regimen
Régimen Académico

Categoría 2 Inmuebles Rurales

Alcance

- Terrenos rurales con o sin construcciones, como viviendas, edificios, establos, galpones, cercas, sistemas de riego, drenaje, vías, adecuación de suelos, pozos, cultivos, plantaciones, lotes en suelo de expansión sin plan parcial adoptado, lotes para el aprovechamiento agropecuario y demás infraestructura de explotación situados totalmente en áreas rurales.

Fecha de inscripción
22 Jun 2018

Regimen
Regimen de Transición

Fecha de actualización
13 Sep 2023

Regimen
Régimen Académico

Categoría 3 Recursos Naturales y Suelos de Protección

Alcance

- Bienes ambientales, minas, yacimientos y explotaciones minerales. Lotes incluidos en la estructura ecológica principal, lotes definidos o contemplados en el Código de recursos Naturales Renovables y daños ambientales.

Fecha de inscripción
11 Oct 2021

Regimen
Régimen Académico



PIN de Validación: bc8c0b1b



Categoría 4 Obras de Infraestructura

Alcance

- Estructuras especiales para proceso, puentes, túneles, acueductos y conducciones, presas, aeropuertos, muelles y demás construcciones civiles de infraestructura similar.

Fecha de inscripción
11 Oct 2021

Regimen
Régimen Académico

Categoría 5 Edificaciones de Conservación Arqueológica y Monumentos Históricos

Alcance

- Edificaciones de conservación arquitectónica y monumentos históricos.

Fecha de inscripción
11 Oct 2021

Regimen
Régimen Académico

Categoría 6 Inmuebles Especiales

Alcance

- Incluye centros comerciales, hoteles, colegios, hospitales, clínicas y avance de obras. Incluye todos los inmuebles que no se clasifiquen dentro de los numerales anteriores.

Fecha de inscripción
22 Jun 2018

Regimen
Régimen de Transición

Fecha de actualización
13 Sep 2023

Regimen
Régimen Académico

Categoría 11 Activos Operacionales y Establecimientos de Comercio

Alcance

- Revalorización de activos, inventarios, materia prima, producto en proceso y producto terminado. Establecimientos de comercio.

Fecha de inscripción
11 Oct 2021

Regimen
Régimen Académico

Categoría 12 Intangibles

Alcance

- Marcas, patentes, secretos empresariales, derechos autor, nombres comerciales, derechos deportivos,



PIN de Validación: bc8c0b1b



espectro radioeléctrico, fondo de comercio, prima comercial y otros similares.

Fecha de inscripción
11 Oct 2021

Regimen
Régimen Académico

Categoría 13 Intangibles Especiales

Alcance

- Daño emergente, lucro cesante, daño moral, servidumbres, derechos herenciales y litigiosos y demás derechos de indemnización o cálculos compensatorios y cualquier otro derecho no contemplado en las clases anteriores.

Fecha de inscripción
11 Oct 2021

Regimen
Régimen Académico

Adicionalmente, ha inscrito las siguientes certificaciones de calidad de personas (Norma ISO 17024) y experiencia:

- Certificación expedida por Registro Nacional de Avaluadores R.N.A, en la categoría Inmuebles Rurales con el Código RUR-0682, vigente desde el 01 de Junio de 2017 hasta el 30 de Junio de 2021, inscrito en el Registro Abierto de Avaluadores, en la fecha que se refleja en el anterior cuadro.
- Certificación expedida por Registro Nacional de Avaluadores R.N.A, en la categoría Inmuebles Especiales con el Código ESP-0157, vigente desde el 01 de Junio de 2017 hasta el 30 de Junio de 2021, inscrito en el Registro Abierto de Avaluadores, en la fecha que se refleja en el anterior cuadro.

NOTA: LA FECHA DE VIGENCIA DE LOS DOCUMENTOS ACÁ RELACIONADOS, ES INDEPENDIENTE DE LA VIGENCIA DE ESTE CERTIFICADO Y DIFERENTE DE LA VIGENCIA DE INSCRIPCIÓN EN EL RAA

Los datos de contacto del Avaluador son:

Ciudad: CALI, VALLE DEL CAUCA
Dirección: CALLE 15 # 73 - 31 OFIC 201
Teléfono: 3155575121
Correo Electrónico: avaluospcc@gmail.com

Títulos Académicos, Certificados de Aptitud Ocupacional y otros programas de formación:

Técnico Laboral por Competencias en Avalúos- Corporación Tecnológica Empresarial
Arquitecto - La Universidad del Valle.

Que revisados los archivos de antecedentes de procesos disciplinarios de la ERA Corporación



PIN de Validación: bc8c0b1b



<https://www.raa.org.co>



Autorregulador Nacional de Avaluadores - ANA; no aparece sanción disciplinaria alguna contra el(la) señor(a) CARLOS HUMBERTO PEREZ SANCHEZ, identificado(a) con Cédula de ciudadanía No. 94486271. El(la) señor(a) CARLOS HUMBERTO PEREZ SANCHEZ se encuentra al día con el pago sus derechos de registro, así como con la cuota de autorregulación con Corporación Autorregulador Nacional de Avaluadores - ANA.

Con el fin de que el destinatario pueda verificar este certificado se le asignó el siguiente código de QR, y puede escanearlo con un dispositivo móvil u otro dispositivo lector con acceso a internet, descargando previamente una aplicación de digitalización de código QR que son gratuitas. La verificación también puede efectuarse ingresando el PIN directamente en la página de RAA <http://www.raa.org.co>. Cualquier inconsistencia entre la información acá contenida y la que reporte la verificación con el código debe ser inmediatamente reportada a Corporación Autorregulador Nacional de Avaluadores - ANA.



PIN DE VALIDACIÓN

bc8c0b1b

El presente certificado se expide en la República de Colombia de conformidad con la información que reposa en el Registro Abierto de Avaluadores RAA., a los un (01) días del mes de Octubre del 2024 y tiene vigencia de 30 días calendario, contados a partir de la fecha de expedición.

Firma: _____
Alexandra Suarez
Representante Legal



PIN de Validación: babb0b04



<https://www.raa.org.co>



Corporación Autorregulador Nacional de Avaluadores - ANA

NIT: 900796614-2

Entidad Reconocida de Autorregulación mediante la Resolución 20910 de 2016 de la Superintendencia de Industria y Comercio

El señor(a) MARCO GIULIANO TASCÓN AGUDELO, identificado(a) con la Cédula de ciudadanía No. 94429100, se encuentra inscrito(a) en el Registro Abierto de Avaluadores, desde el 27 de Abril de 2017 y se le ha asignado el número de avaluador AVAL-94429100.

Al momento de expedición de este certificado el registro del señor(a) MARCO GIULIANO TASCÓN AGUDELO se encuentra **Activo** y se encuentra inscrito en las siguientes categorías y alcances:

Categoría 1 Inmuebles Urbanos

Alcance

- Casas, apartamentos, edificios, oficinas, locales comerciales, terrenos y bodegas situados total o parcialmente en áreas urbanas, lotes no clasificados en la estructura ecológica principal, lotes en suelo de expansión con plan parcial adoptado.

Fecha de inscripción
27 Abr 2017

Regimen
Regimen de Transición

Fecha de actualización
03 Nov 2022

Regimen
Régimen Académico

Categoría 2 Inmuebles Rurales

Alcance

- Terrenos rurales con o sin construcciones, como viviendas, edificios, establos, galpones, cercas, sistemas de riego, drenaje, vías, adecuación de suelos, pozos, cultivos, plantaciones, lotes en suelo de expansión sin plan parcial adoptado, lotes para el aprovechamiento agropecuario y demás infraestructura de explotación situados totalmente en áreas rurales.

Fecha de inscripción
04 Mayo 2018

Regimen
Regimen de Transición

Fecha de actualización
03 Nov 2022

Regimen
Régimen Académico

Categoría 3 Recursos Naturales y Suelos de Protección

Alcance

- Bienes ambientales, minas, yacimientos y explotaciones minerales. Lotes incluidos en la estructura ecológica principal, lotes definidos o contemplados en el Código de recursos Naturales Renovables y daños ambientales.

Fecha de inscripción
27 Mayo 2020

Regimen
Régimen Académico



PIN de Validación: babb0b04



Categoría 4 Obras de Infraestructura

Alcance

- Estructuras especiales para proceso, puentes, túneles, acueductos y conducciones, presas, aeropuertos, muelles y demás construcciones civiles de infraestructura similar.

Fecha de inscripción
27 Mayo 2020

Regimen
Régimen Académico

Categoría 5 Edificaciones de Conservación Arqueológica y Monumentos Históricos

Alcance

- Edificaciones de conservación arquitectónica y monumentos históricos.

Fecha de inscripción
27 Mayo 2020

Regimen
Régimen Académico

Categoría 6 Inmuebles Especiales

Alcance

- Incluye centros comerciales, hoteles, colegios, hospitales, clínicas y avance de obras. Incluye todos los inmuebles que no se clasifiquen dentro de los numerales anteriores.

Fecha de inscripción
04 Mayo 2018

Regimen
Regimen de Transición

Fecha de actualización
03 Nov 2022

Regimen
Régimen Académico

Categoría 7 Maquinaria Fija, Equipos y Maquinaria Móvil

Alcance

- Equipos eléctricos y mecánicos de uso en la industria, motores, subestaciones de planta, tableros eléctricos, equipos de generación, subestaciones de transmisión y distribución, equipos e infraestructura de transmisión y distribución, maquinaria de construcción, movimiento de tierra, y maquinaria para producción y proceso. Equipos de cómputo: Microcomputadores, impresoras, monitores, módems y otros accesorios de estos equipos, redes, main frames, periféricos especiales y otros equipos accesorios de estos. Equipos de telefonía, electromedicina y radiocomunicación. Transporte Automotor: vehículos de transporte terrestre como automóviles, camperos, camiones, buses, tractores, camiones y remolques, motocicletas, motociclos, mototriciclos, cuatrimotos, bicicletas y similares.

Fecha de inscripción
27 Mayo 2020

Regimen
Régimen Académico



PIN de Validación: babb0b04



Categoría 8 Maquinaria y Equipos Especiales

Alcance

- Naves, aeronaves, trenes, locomotoras, vagones, teleféricos y cualquier medio de transporte diferente del automotor descrito en la clase anterior.

Fecha de inscripción
27 Mayo 2020

Regimen
Régimen Académico

Categoría 9 Obras de Arte, Orfebrería, Patrimoniales y Similares

Alcance

- Arte, joyas, orfebrería, artesanías, muebles con valor histórico, cultural, arqueológico, palenteológico y similares.

Fecha de inscripción
27 Mayo 2020

Regimen
Régimen Académico

Categoría 10 Semovientes y Animales

Alcance

- Semovientes, animales y muebles no clasificados en otra especialidad.

Fecha de inscripción
27 Mayo 2020

Regimen
Régimen Académico

Categoría 11 Activos Operacionales y Establecimientos de Comercio

Alcance

- Revalorización de activos, inventarios, materia prima, producto en proceso y producto terminado. Establecimientos de comercio.

Fecha de inscripción
14 Ene 2019

Regimen
Régimen Académico

Categoría 12 Intangibles

Alcance

- Marcas, patentes, secretos empresariales, derechos autor, nombres comerciales, derechos deportivos, espectro radioeléctrico, fondo de comercio, prima comercial y otros similares.



PIN de Validación: babb0b04



<https://www.raa.org.co>



Fecha de inscripción
14 Ene 2019

Regimen
Régimen Académico

Categoría 13 Intangibles Especiales

Alcance

- Daño emergente, lucro cesante, daño moral, servidumbres, derechos herenciales y litigiosos y demás derechos de indemnización o cálculos compensatorios y cualquier otro derecho no contemplado en las clases anteriores.

Fecha de inscripción
27 Mayo 2020

Regimen
Régimen Académico

Adicionalmente, ha inscrito las siguientes certificaciones de calidad de personas (Norma ISO 17024) y experiencia:

- Certificación expedida por Registro Nacional de Avaluadores R.N.A, en la categoría Inmuebles Urbanos con el Código URB-0381, vigente desde el 01 de Diciembre de 2015 hasta el 31 de Diciembre de 2019, inscrito en el Registro Abierto de Avaluadores, en la fecha que se refleja en el anterior cuadro.
- Certificación expedida por Registro Nacional de Avaluadores R.N.A, en la categoría Inmuebles Rurales con el Código RUR-0638, vigente desde el 01 de Diciembre de 2017 hasta el 31 de Diciembre de 2021, inscrito en el Registro Abierto de Avaluadores, en la fecha que se refleja en el anterior cuadro.
- Certificación expedida por Registro Nacional de Avaluadores R.N.A, en la categoría Inmuebles Especiales con el Código ESP-0118, vigente desde el 01 de Diciembre de 2017 hasta el 31 de Diciembre de 2021, inscrito en el Registro Abierto de Avaluadores, en la fecha que se refleja en el anterior cuadro.

NOTA: LA FECHA DE VIGENCIA DE LOS DOCUMENTOS ACÁ RELACIONADOS, ES INDEPENDIENTE DE LA VIGENCIA DE ESTE CERTIFICADO Y DIFERENTE DE LA VIGENCIA DE INSCRIPCIÓN EN EL RAA

Los datos de contacto del Avaluador son:

Ciudad: CALI, VALLE DEL CAUCA

Dirección: CARRERA 83C # 20 - 35 OFICI 201 CALI CARRERA 15 # 88 - 21 - OFICI 702 BOGOTA

Teléfono: 3176394990

Correo Electrónico: giulianotascon@yahoo.es

Títulos Académicos, Certificados de Aptitud Ocupacional y otros programas de formación:

Técnico Laboral Por Competencias en Avalúos- Corporación Tecnológica Empresarial

Administrador de Empresas - Universidad Santiago de Cali.

Master Universitario en Dirección y Administración de Empresas - Universidad Internacional de la Rioja.



PIN de Validación: babb0b04



<https://www.raa.org.co>



Que revisados los archivos de antecedentes de procesos disciplinarios de la ERA Corporación Autorregulador Nacional de Avaluadores - ANA; no aparece sanción disciplinaria alguna contra el(la) señor(a) MARCO GIULIANO TASCÓN AGUDELO, identificado(a) con Cédula de ciudadanía No. 94429100. El(la) señor(a) MARCO GIULIANO TASCÓN AGUDELO se encuentra al día con el pago sus derechos de registro, así como con la cuota de autorregulación con Corporación Autorregulador Nacional de Avaluadores - ANA.

Con el fin de que el destinatario pueda verificar este certificado se le asignó el siguiente código de QR, y puede escanearlo con un dispositivo móvil u otro dispositivo lector con acceso a internet, descargando previamente una aplicación de digitalización de código QR que son gratuitas. La verificación también puede efectuarse ingresando el PIN directamente en la página de RAA <http://www.raa.org.co>. Cualquier inconsistencia entre la información acá contenida y la que reporte la verificación con el código debe ser inmediatamente reportada a Corporación Autorregulador Nacional de Avaluadores - ANA.



PIN DE VALIDACIÓN

babb0b04

El presente certificado se expide en la República de Colombia de conformidad con la información que reposa en el Registro Abierto de Avaluadores RAA., a los un (01) días del mes de Octubre del 2024 y tiene vigencia de 30 días calendario, contados a partir de la fecha de expedición.

Firma: _____
Alexandra Suarez
Representante Legal



PIN de Validación: ade80a02



<https://www.raa.org.co>



Corporación Autorregulador Nacional de Avaluadores - ANA

NIT: 900796614-2

Entidad Reconocida de Autorregulación mediante la Resolución 20910 de 2016 de la Superintendencia de Industria y Comercio

El señor(a) KAROL CARBONELL MONDRAGÓN, identificado(a) con la Cédula de ciudadanía No. 1144054317, se encuentra inscrito(a) en el Registro Abierto de Avaluadores, desde el 23 de Enero de 2018 y se le ha asignado el número de avaluador AVAL-1144054317.

Al momento de expedición de este certificado el registro del señor(a) KAROL CARBONELL MONDRAGÓN se encuentra **Activo** y se encuentra inscrito en las siguientes categorías y alcances:

Categoría 1 Inmuebles Urbanos

Alcance

- Casas, apartamentos, edificios, oficinas, locales comerciales, terrenos y bodegas situados total o parcialmente en áreas urbanas, lotes no clasificados en la estructura ecológica principal, lotes en suelo de expansión con plan parcial adoptado.

Fecha de inscripción
23 Ene 2018

Regimen
Regimen de Transición

Fecha de actualización
04 Dic 2022

Regimen
Régimen Académico

Categoría 2 Inmuebles Rurales

Alcance

- Terrenos rurales con o sin construcciones, como viviendas, edificios, establos, galpones, cercas, sistemas de riego, drenaje, vías, adecuación de suelos, pozos, cultivos, plantaciones, lotes en suelo de expansión sin plan parcial adoptado, lotes para el aprovechamiento agropecuario y demás infraestructura de explotación situados totalmente en áreas rurales.

Fecha de inscripción
17 Mayo 2018

Regimen
Regimen de Transición

Fecha de actualización
04 Dic 2022

Regimen
Régimen Académico

Categoría 3 Recursos Naturales y Suelos de Protección

Alcance

- Bienes ambientales, minas, yacimientos y explotaciones minerales. Lotes incluidos en la estructura ecológica principal, lotes definidos o contemplados en el Código de recursos Naturales Renovables y daños ambientales.

Fecha de inscripción
20 Ene 2023

Regimen
Régimen Académico



PIN de Validación: ade80a02



Categoría 5 Edificaciones de Conservación Arqueológica y Monumentos Históricos

Alcance

- Edificaciones de conservación arquitectónica y monumentos históricos.

Fecha de inscripción
20 Ene 2023

Regimen
Régimen Académico

Categoría 6 Inmuebles Especiales

Alcance

- Incluye centros comerciales, hoteles, colegios, hospitales, clínicas y avance de obras. Incluye todos los inmuebles que no se clasifiquen dentro de los numerales anteriores.

Fecha de inscripción
17 Mayo 2018

Regimen
Regimen de Transición

Fecha de actualización
04 Dic 2022

Regimen
Régimen Académico

Categoría 7 Maquinaria Fija, Equipos y Maquinaria Móvil

Alcance

- Equipos eléctricos y mecánicos de uso en la industria, motores, subestaciones de planta, tableros eléctricos, equipos de generación, subestaciones de transmisión y distribución, equipos e infraestructura de transmisión y distribución, maquinaria de construcción, movimiento de tierra, y maquinaria para producción y proceso. Equipos de cómputo: Microcomputadores, impresoras, monitores, módems y otros accesorios de estos equipos, redes, main frames, periféricos especiales y otros equipos accesorios de estos. Equipos de telefonía, electromedicina y radiocomunicación. Transporte Automotor: vehículos de transporte terrestre como automóviles, camperos, camiones, buses, tractores, camiones y remolques, motocicletas, motociclos, mototriciclos, cuatrimotos, bicicletas y similares.

Fecha de inscripción
20 Ene 2023

Regimen
Régimen Académico

Categoría 11 Activos Operacionales y Establecimientos de Comercio

Alcance

- Revalorización de activos, inventarios, materia prima, producto en proceso y producto terminado. Establecimientos de comercio.

Fecha de inscripción
20 Ene 2023

Regimen
Régimen Académico



PIN de Validación: ade80a02



Categoría 12 Intangibles

Alcance

- Marcas, patentes, secretos empresariales, derechos autor, nombres comerciales, derechos deportivos, espectro radioeléctrico, fondo de comercio, prima comercial y otros similares.

Fecha de inscripción
20 Ene 2023

Regimen
Régimen Académico

Categoría 13 Intangibles Especiales

Alcance

- Daño emergente, lucro cesante, daño moral, servidumbres, derechos herenciales y litigiosos y demás derechos de indemnización o cálculos compensatorios y cualquier otro derecho no contemplado en las clases anteriores.

Fecha de inscripción
20 Ene 2023

Regimen
Régimen Académico

Adicionalmente, ha inscrito las siguientes certificaciones de calidad de personas (Norma ISO 17024) y experiencia:

- Certificación expedida por Registro Nacional de Avaluadores R.N.A, en la categoría Inmuebles Urbanos con el Código URB-0820, vigente desde el 01 de Agosto de 2017 hasta el 31 de Agosto de 2021, inscrito en el Registro Abierto de Avaluadores, en la fecha que se refleja en el anterior cuadro.
- Certificación expedida por Registro Nacional de Avaluadores R.N.A, en la categoría Inmuebles Rurales con el Código RUR-0759, vigente desde el 01 de Mayo de 2018 hasta el 31 de Mayo de 2022, inscrito en el Registro Abierto de Avaluadores, en la fecha que se refleja en el anterior cuadro.
- Certificación expedida por Registro Nacional de Avaluadores R.N.A, en la categoría Inmuebles Especiales con el Código ESP-0210, vigente desde el 01 de Mayo de 2018 hasta el 31 de Mayo de 2022, inscrito en el Registro Abierto de Avaluadores, en la fecha que se refleja en el anterior cuadro.

NOTA: LA FECHA DE VIGENCIA DE LOS DOCUMENTOS ACÁ RELACIONADOS, ES INDEPENDIENTE DE LA VIGENCIA DE ESTE CERTIFICADO Y DIFERENTE DE LA VIGENCIA DE INSCRIPCION EN EL RAA

Los datos de contacto del Avaluador son:

Ciudad: CALI, VALLE DEL CAUCA

Dirección: CALLE 10A # 72 - 36 APTO 302 H

Teléfono: 3188387437



PIN de Validación: ade80a02



<https://www.raa.org.co>



Correo Electrónico: karolcarbonell13@gmail.com

Títulos Académicos, Certificados de Aptitud Ocupacional y otros programas de formación:

Economista - Universidad del Valle

Especialización en Geomática - Universidad del Valle

Magister en Valoración y Tasación de Bienes - Universidad del Valle

Que revisados los archivos de antecedentes de procesos disciplinarios de la ERA Corporación Autorregulador Nacional de Avaluadores - ANA; no aparece sanción disciplinaria alguna contra el(la) señor(a) KAROL CARBONELL MONDRAGÓN, identificado(a) con Cédula de ciudadanía No. 1144054317

El(la) señor(a) KAROL CARBONELL MONDRAGÓN se encuentra al día con el pago sus derechos de registro, así como con la cuota de autorregulación con Corporación Autorregulador Nacional de Avaluadores - ANA.

Con el fin de que el destinatario pueda verificar este certificado se le asignó el siguiente código de QR, y puede escanearlo con un dispositivo móvil u otro dispositivo lector con acceso a internet, descargando previamente una aplicación de digitalización de código QR que son gratuitas. La verificación también puede efectuarse ingresando el PIN directamente en la página de RAA <http://www.raa.org.co>. Cualquier inconsistencia entre la información acá contenida y la que reporte la verificación con el código debe ser inmediatamente reportada a Corporación Autorregulador Nacional de Avaluadores - ANA.



PIN DE VALIDACIÓN

ade80a02

El presente certificado se expide en la República de Colombia de conformidad con la información que reposa en el Registro Abierto de Avaluadores RAA., a los un (01) días del mes de Octubre del 2024 y tiene vigencia de 30 días calendario, contados a partir de la fecha de expedición.

Firma: _____

Alexandra Suarez
Representante Legal



PIN de Validación: b8090aec



<https://www.raa.org.co>



Corporación Autorregulador Nacional de Avaluadores - ANA

NIT: 900796614-2

Entidad Reconocida de Autorregulación mediante la Resolución 20910 de 2016 de la Superintendencia de Industria y Comercio

El señor(a) GLADYS FRANCO SÁNCHEZ, identificado(a) con la Cédula de ciudadanía No. 31268649, se encuentra inscrito(a) en el Registro Abierto de Avaluadores, desde el 28 de Julio de 2017 y se le ha asignado el número de avaluador AVAL-31268649.

Al momento de expedición de este certificado el registro del señor(a) GLADYS FRANCO SÁNCHEZ se encuentra **Activo** y se encuentra inscrito en las siguientes categorías y alcances:

Categoría 1 Inmuebles Urbanos

Alcance

- Casas, apartamentos, edificios, oficinas, locales comerciales, terrenos y bodegas situados total o parcialmente en áreas urbanas, lotes no clasificados en la estructura ecológica principal, lotes en suelo de expansión con plan parcial adoptado.

Fecha de inscripción
28 Jul 2017

Regimen
Régimen de Transición

Categoría 2 Inmuebles Rurales

Alcance

- Terrenos rurales con o sin construcciones, como viviendas, edificios, establos, galpones, cercas, sistemas de riego, drenaje, vías, adecuación de suelos, pozos, cultivos, plantaciones, lotes en suelo de expansión sin plan parcial adoptado, lotes para el aprovechamiento agropecuario y demás infraestructura de explotación situados totalmente en áreas rurales.

Fecha de inscripción
28 Jul 2017

Regimen
Régimen de Transición

Categoría 6 Inmuebles Especiales

Alcance

- Incluye centros comerciales, hoteles, colegios, hospitales, clínicas y avance de obras. Incluye todos los inmuebles que no se clasifiquen dentro de los numerales anteriores.

Fecha de inscripción
09 Jun 2018

Regimen
Régimen de Transición



PIN de Validación: b8090aec



Adicionalmente, ha inscrito las siguientes certificaciones de calidad de personas (Norma ISO 17024) y experiencia:

- Certificación expedida por Registro Nacional de Avaluadores R.N.A, en la categoría Inmuebles Urbanos con el Código URB-0685, vigente desde el 01 de Abril de 2017 hasta el 31 de Marzo de 2025, inscrito en el Registro Abierto de Avaluadores, en la fecha que se refleja en el anterior cuadro.
- Certificación expedida por Registro Nacional de Avaluadores R.N.A, en la categoría Inmuebles Rurales con el Código RUR-0475, vigente desde el 01 de Junio de 2017 hasta el 31 de Mayo de 2025, inscrito en el Registro Abierto de Avaluadores, en la fecha que se refleja en el anterior cuadro.
- Certificación expedida por Registro Nacional de Avaluadores R.N.A, en la categoría Inmuebles Especiales con el Código ESP-0271, vigente desde el 01 de Mayo de 2018 hasta el 31 de Mayo de 2022, inscrito en el Registro Abierto de Avaluadores, en la fecha que se refleja en el anterior cuadro.
- Certificación expedida por Registro Nacional de Avaluadores R.N.A, en la categoría Inmuebles Especiales con el Código ESP-0271, vigente desde el 01 de Mayo de 2018 hasta el 30 de Abril de 2026, inscrito en el Registro Abierto de Avaluadores, en la fecha que se refleja en el anterior cuadro.

NOTA: LA FECHA DE VIGENCIA DE LOS DOCUMENTOS ACÁ RELACIONADOS, ES INDEPENDIENTE DE LA VIGENCIA DE ESTE CERTIFICADO Y DIFERENTE DE LA VIGENCIA DE INSCRIPCION EN EL RAA

Los datos de contacto del Avaluador son:

Ciudad: CALI, VALLE DEL CAUCA

Dirección: CALLE 15 # 121C - 150

Teléfono: 3155722084

Correo Electrónico: gladysfranco123@gmail.com

Que revisados los archivos de antecedentes de procesos disciplinarios de la ERA Corporación Autorregulador Nacional de Avaluadores - ANA; no aparece sanción disciplinaria alguna contra el(la) señor(a) GLADYS FRANCO SÁNCHEZ, identificado(a) con Cédula de ciudadanía No. 31268649

El(la) señor(a) GLADYS FRANCO SÁNCHEZ se encuentra al día con el pago sus derechos de registro, así como con la cuota de autorregulación con Corporación Autorregulador Nacional de Avaluadores - ANA.

Con el fin de que el destinatario pueda verificar este certificado se le asignó el siguiente código de QR, y puede escanearlo con un dispositivo móvil u otro dispositivo lector con acceso a internet, descargando previamente una aplicación de digitalización de código QR que son gratuitas. La verificación también puede efectuarse ingresando el PIN directamente en la página de RAA <http://www.raa.org.co>. Cualquier inconsistencia entre la información acá



PIN de Validación: b8090aec



contenida y la que reporte la verificación con el código debe ser inmediatamente reportada a Corporación Autorregulador Nacional de Avaluadores - ANA.



PIN DE VALIDACIÓN

b8090aec

El presente certificado se expide en la República de Colombia de conformidad con la información que reposa en el Registro Abierto de Avaluadores RAA., a los un (01) días del mes de Octubre del 2024 y tiene vigencia de 30 días calendario, contados a partir de la fecha de expedición.

Firma: _____

Alexandra Suarez
Representante Legal



PIN de Validación: b0e60a9b



<https://www.raa.org.co>



Corporación Autorregulador Nacional de Avaluadores - ANA

NIT: 900796614-2

Entidad Reconocida de Autorregulación mediante la Resolución 20910 de 2016 de la Superintendencia de Industria y Comercio

El señor(a) PEDRO NEL SANDOVAL CHIMBACO, identificado(a) con la Cédula de ciudadanía No. 16649346, se encuentra inscrito(a) en el Registro Abierto de Avaluadores, desde el 10 de Marzo de 2017 y se le ha asignado el número de avaluador AVAL-16649346.

Al momento de expedición de este certificado el registro del señor(a) PEDRO NEL SANDOVAL CHIMBACO se encuentra **Activo** y se encuentra inscrito en las siguientes categorías y alcances:

Categoría 1 Inmuebles Urbanos

Alcance

- Casas, apartamentos, edificios, oficinas, locales comerciales, terrenos y bodegas situados total o parcialmente en áreas urbanas, lotes no clasificados en la estructura ecológica principal, lotes en suelo de expansión con plan parcial adoptado.

Fecha de inscripción
10 Mar 2017

Regimen
Regimen de Transición

Fecha de actualización
21 Jul 2021

Regimen
Régimen Académico

Categoría 2 Inmuebles Rurales

Alcance

- Terrenos rurales con o sin construcciones, como viviendas, edificios, establos, galpones, cercas, sistemas de riego, drenaje, vías, adecuación de suelos, pozos, cultivos, plantaciones, lotes en suelo de expansión sin plan parcial adoptado, lotes para el aprovechamiento agropecuario y demás infraestructura de explotación situados totalmente en áreas rurales.

Fecha de inscripción
10 Mar 2017

Regimen
Regimen de Transición

Fecha de actualización
21 Jul 2021

Regimen
Régimen Académico

Categoría 3 Recursos Naturales y Suelos de Protección

Alcance

- Bienes ambientales, minas, yacimientos y explotaciones minerales. Lotes incluidos en la estructura ecológica principal, lotes definidos o contemplados en el Código de recursos Naturales Renovables y daños ambientales.

Fecha de inscripción
02 Ago 2021

Regimen
Régimen Académico



PIN de Validación: b0e60a9b



Categoría 4 Obras de Infraestructura

Alcance

- Estructuras especiales para proceso, puentes, túneles, acueductos y conducciones, presas, aeropuertos, muelles y demás construcciones civiles de infraestructura similar.

Fecha de inscripción
12 Feb 2020

Regimen
Régimen Académico

Categoría 5 Edificaciones de Conservación Arqueológica y Monumentos Históricos

Alcance

- Edificaciones de conservación arquitectónica y monumentos históricos.

Fecha de inscripción
02 Ago 2021

Regimen
Régimen Académico

Categoría 6 Inmuebles Especiales

Alcance

- Incluye centros comerciales, hoteles, colegios, hospitales, clínicas y avance de obras. Incluye todos los inmuebles que no se clasifiquen dentro de los numerales anteriores.

Fecha de inscripción
02 Ago 2021

Regimen
Régimen Académico

Categoría 13 Intangibles Especiales

Alcance

- Daño emergente, lucro cesante, daño moral, servidumbres, derechos herenciales y litigiosos y demás derechos de indemnización o cálculos compensatorios y cualquier otro derecho no contemplado en las clases anteriores.

Fecha de inscripción
02 Ago 2021

Regimen
Régimen Académico



PIN de Validación: b0e60a9b



<https://www.raa.org.co>



Adicionalmente, ha inscrito las siguientes certificaciones de calidad de personas (Norma ISO 17024) y experiencia:

- Certificación expedida por Registro Nacional de Avaluadores R.N.A, en la categoría Inmuebles Urbanos con el Código URB-0099, vigente desde el 01 de Agosto de 2016 hasta el 01 de Agosto de 2018, inscrito en el Registro Abierto de Avaluadores, en la fecha que se refleja en el anterior cuadro.
- Certificación expedida por Registro Nacional de Avaluadores R.N.A, en la categoría Inmuebles Rurales con el Código RUR-0075, vigente desde el 01 de Agosto de 2016 hasta el 01 de Agosto de 2018, inscrito en el Registro Abierto de Avaluadores, en la fecha que se refleja en el anterior cuadro.

NOTA: LA FECHA DE VIGENCIA DE LOS DOCUMENTOS ACÁ RELACIONADOS, ES INDEPENDIENTE DE LA VIGENCIA DE ESTE CERTIFICADO Y DIFERENTE DE LA VIGENCIA DE INSCRIPCION EN EL RAA

Los datos de contacto del Avaluador son:

Ciudad: CALI, VALLE DEL CAUCA

Dirección: CARRERA 42 A # 14C - 05

Teléfono: 3162884968

Correo Electrónico: pedroavaluos@hotmail.com

Títulos Académicos, Certificados de Aptitud Ocupacional y otros programas de formación:

Técnico Laboral por Competencias en Auxiliar de Avalúos y Liquidación- Corporación Educativa y Empresarial KAIZEN

Tecnólogo en Topografía- Universidad del Valle

Que revisados los archivos de antecedentes de procesos disciplinarios de la ERA Corporación Autorregulador Nacional de Avaluadores - ANA; no aparece sanción disciplinaria alguna contra el(la) señor(a) PEDRO NEL SANDOVAL CHIMBACO, identificado(a) con Cédula de ciudadanía No. 16649346

El(la) señor(a) PEDRO NEL SANDOVAL CHIMBACO se encuentra al día con el pago sus derechos de registro, así como con la cuota de autorregulación con Corporación Autorregulador Nacional de Avaluadores - ANA.

Con el fin de que el destinatario pueda verificar este certificado se le asignó el siguiente código de QR, y puede escanearlo con un dispositivo móvil u otro dispositivo lector con acceso a internet, descargando previamente una aplicación de digitalización de código QR que son gratuitas. La verificación también puede efectuarse ingresando el PIN directamente en la página de RAA <http://www.raa.org.co>. Cualquier inconsistencia entre la información acá contenida y la que reporte la verificación con el código debe ser inmediatamente reportada a Corporación Autorregulador Nacional de Avaluadores - ANA.



PIN DE VALIDACIÓN

b0e60a9b



PIN de Validación: b0e60a9b



<https://www.raa.org.co>



El presente certificado se expide en la República de Colombia de conformidad con la información que reposa en el Registro Abierto de Avaluadores RAA., a los un (01) días del mes de Octubre del 2024 y tiene vigencia de 30 días calendario, contados a partir de la fecha de expedición.

Firma: _____
Alexandra Suarez
Representante Legal



PIN de Validación: a3b60a8e



<https://www.raa.org.co>



Corporación Autorregulador Nacional de Avaluadores - ANA

NIT: 900796614-2

Entidad Reconocida de Autorregulación mediante la Resolución 20910 de 2016 de la Superintendencia de Industria y Comercio

El señor(a) **RAFAEL VICENTE CARREÑO CÓRDOBA**, identificado(a) con la Cédula de ciudadanía No. 14444568, se encuentra inscrito(a) en el Registro Abierto de Avaluadores, desde el 21 de Febrero de 2017 y se le ha asignado el número de avaluador AVAL-14444568.

Al momento de expedición de este certificado el registro del señor(a) **RAFAEL VICENTE CARREÑO CÓRDOBA** se encuentra **Activo** y se encuentra inscrito en las siguientes categorías y alcances:

Categoría 1 Inmuebles Urbanos

Alcance

- Casas, apartamentos, edificios, oficinas, locales comerciales, terrenos y bodegas situados total o parcialmente en áreas urbanas, lotes no clasificados en la estructura ecológica principal, lotes en suelo de expansión con plan parcial adoptado.

Fecha de inscripción
21 Feb 2017

Regimen
Regimen de Transición

Fecha de actualización
04 Ago 2022

Regimen
Régimen Académico

Categoría 2 Inmuebles Rurales

Alcance

- Terrenos rurales con o sin construcciones, como viviendas, edificios, establos, galpones, cercas, sistemas de riego, drenaje, vías, adecuación de suelos, pozos, cultivos, plantaciones, lotes en suelo de expansión sin plan parcial adoptado, lotes para el aprovechamiento agropecuario y demás infraestructura de explotación situados totalmente en áreas rurales.

Fecha de inscripción
21 Feb 2017

Regimen
Regimen de Transición

Fecha de actualización
04 Ago 2022

Regimen
Régimen Académico

Categoría 4 Obras de Infraestructura

Alcance

- Estructuras especiales para proceso, puentes, túneles, acueductos y conducciones, presas, aeropuertos, muelles y demás construcciones civiles de infraestructura similar.

Fecha de inscripción
09 Ago 2022

Regimen
Régimen Académico



PIN de Validación: a3b60a8e



Categoría 6 Inmuebles Especiales

Alcance

- Incluye centros comerciales, hoteles, colegios, hospitales, clínicas y avance de obras. Incluye todos los inmuebles que no se clasifiquen dentro de los numerales anteriores.

Fecha de inscripción
21 Feb 2017

Regimen
Regimen de Transición

Fecha de actualización
04 Ago 2022

Regimen
Régimen Académico

Categoría 7 Maquinaria Fija, Equipos y Maquinaria Móvil

Alcance

- Equipos eléctricos y mecánicos de uso en la industria, motores, subestaciones de planta, tableros eléctricos, equipos de generación, subestaciones de transmisión y distribución, equipos e infraestructura de transmisión y distribución, maquinaria de construcción, movimiento de tierra, y maquinaria para producción y proceso. Equipos de cómputo: Microcomputadores, impresoras, monitores, módems y otros accesorios de estos equipos, redes, main frames, periféricos especiales y otros equipos accesorios de estos. Equipos de telefonía, electromedicina y radiocomunicación. Transporte Automotor: vehículos de transporte terrestre como automóviles, camperos, camiones, buses, tractores, camiones y remolques, motocicletas, motociclos, mototriciclos, cuatrimotos, bicicletas y similares.

Fecha de inscripción
09 Ago 2022

Regimen
Régimen Académico

Adicionalmente, ha inscrito las siguientes certificaciones de calidad de personas (Norma ISO 17024) y experiencia:

- Certificación expedida por Registro Nacional de Avaluadores R.N.A, en la categoría Inmuebles Urbanos con el Código URB-0383, vigente desde el 01 de Diciembre de 2015 hasta el 31 de Diciembre de 2017, inscrito en el Registro Abierto de Avaluadores, en la fecha que se refleja en el anterior cuadro.
- Certificación expedida por Registro Nacional de Avaluadores R.N.A, en la categoría Inmuebles Rurales con el Código RUR-0659, vigente desde el 01 de Abril de 2018 hasta el 30 de Abril de 2022, inscrito en el Registro Abierto de Avaluadores, en la fecha que se refleja en el anterior cuadro.
- Certificación expedida por Registro Nacional de Avaluadores R.N.A, en la categoría Inmuebles Especiales con el Código ESP-0144, vigente desde el 01 de Abril de 2018 hasta el 30 de Abril de 2022, inscrito en el Registro Abierto de Avaluadores, en la fecha que se refleja en el anterior cuadro.
- Certificación expedida por Registro Nacional de Avaluadores R.N.A, en la categoría Inmuebles Urbanos con el Código URB-1219, vigente desde el 01 de Mayo de 2021 hasta el 30 de Abril de 2024, inscrito en el Registro Abierto de Avaluadores, en la fecha que se refleja en el anterior cuadro.



PIN de Validación: a3b60a8e



NOTA: LA FECHA DE VIGENCIA DE LOS DOCUMENTOS ACÁ RELACIONADOS, ES INDEPENDIENTE DE LA VIGENCIA DE ESTE CERTIFICADO Y DIFERENTE DE LA VIGENCIA DE INSCRIPCIÓN EN EL RAA

Los datos de contacto del Avaluador son:

Ciudad: CALI, VALLE DEL CAUCA
Dirección: CARRERA 76 # 16 - 41
Teléfono: 3155140521
Correo Electrónico: rcintercon@gmail.com

Títulos Académicos, Certificados de Aptitud Ocupacional y otros programas de formación:
Técnico Laboral por Competencias en Avalúos-Corporación Tecnológica Empresarial

Que revisados los archivos de antecedentes de procesos disciplinarios de la ERA Corporación Autorregulador Nacional de Avaluadores - ANA; no aparece sanción disciplinaria alguna contra el(la) señor(a) RAFAEL VICENTE CARREÑO CÓRDOBA, identificado(a) con Cédula de ciudadanía No. 14444568 El(la) señor(a) RAFAEL VICENTE CARREÑO CÓRDOBA se encuentra al día con el pago sus derechos de registro, así como con la cuota de autorregulación con Corporación Autorregulador Nacional de Avaluadores - ANA.

Con el fin de que el destinatario pueda verificar este certificado se le asignó el siguiente código de QR, y puede escanearlo con un dispositivo móvil u otro dispositivo lector con acceso a internet, descargando previamente una aplicación de digitalización de código QR que son gratuitas. La verificación también puede efectuarse ingresando el PIN directamente en la página de RAA <http://www.raa.org.co>. Cualquier inconsistencia entre la información acá contenida y la que reporte la verificación con el código debe ser inmediatamente reportada a Corporación Autorregulador Nacional de Avaluadores - ANA.



PIN DE VALIDACIÓN

a3b60a8e

El presente certificado se expide en la República de Colombia de conformidad con la información que reposa en el Registro Abierto de Avaluadores RAA., a los un (01) días del mes de Octubre del 2024 y tiene vigencia de 30 días calendario, contados a partir de la fecha de expedición.

Firma: _____
Alexandra Suarez



PIN de Validación: a3b60a8e



<https://www.raa.org.co>



Representante Legal

DECRETO 1420 DE 1998

(julio 24)

por el cual se reglamentan parcialmente el artículo 37 de la Ley 9 de 1989, el artículo 27 del Decreto-ley 2150 de 1995, los artículos 56, 61, 62, 67, 75, 76, 77, 80, 82, 84 y 87 de la Ley 388 de 1997 y, el artículo 11 del Decreto-ley 151 de 1988, que hacen referencia al tema de avalúos.

El presidente de la República de Colombia, en ejercicio de sus facultades constitucionales y legales, especialmente las que le confiere el numeral 11 del artículo 189 de la Constitución Política y el artículo 61 de la Ley 388 de 1997,

DECRETA:

Capítulo Primero

Disposiciones generales

Artículo 1°.- Las disposiciones contenidas en el presente Decreto tienen por objeto señalar las normas, procedimientos, parámetros y criterios para la elaboración de los avalúos por los cuales se determinará el valor comercial de los bienes inmuebles, para la ejecución de los siguientes eventos, entre otros:

1. Adquisición de inmuebles por enajenación forzosa
1. Adquisición de inmuebles por enajenación voluntaria
1. Adquisición de inmuebles a través del proceso de expropiación por vía judicial.
1. Adquisición de inmuebles a través del proceso de expropiación por vía administrativa
1. Determinación del efecto de plusvalía
1. Determinación del monto de la compensación en tratamiento de conservación
1. Pago de la participación en plusvalía por transferencia de una porción del precio objeto de la misma.
1. Determinación de la compensación por afectación por obra pública en los términos que señala el artículo 37 de la Ley 9 de 1989.

Artículo 2°.- Se entiende por valor comercial de un inmueble el precio más favorable por el cual éste se transaría en un mercado donde el comprador y el

vendedor actuarían libremente, con el conocimiento de las condiciones físicas y jurídicas que afectan el bien.

Artículo 3°.- La determinación del valor comercial de los inmuebles la harán, a través de un avalúo, el Instituto Geográfico Agustín Codazzi, la entidad que haga sus veces o las personas naturales o jurídicas de carácter privado registradas y autorizadas por las lonjas de propiedad raíz del lugar donde se ubiquen los bienes objeto de la valoración.

Artículo 4°.- La valoración comercial de los inmuebles podrá ser solicitada por las entidades que facultan las Leyes 9 de 1989 y 388 de 1997 y por las demás que las modifiquen y los decretos que las desarrollen para realizar los eventos descritos en el artículo 1 de este Decreto.

Artículo 5°.- Para efectos de la aplicación del inciso segundo del numeral tercero del artículo 56 de la Ley 388 de 1997, cuando el avalúo catastral vigente sea resultado de una petición de estimación, según el artículo 13 de la Ley 14 de 1983 o de un autoavalúo en los términos del artículo 14 de la Ley 44 de 1990, deberá tener más de un año de vigencia en el respectivo catastro.

Artículo 6°.- Como zona o subzona geoeconómica homogénea se entiende el espacio que tiene características físicas y económicas similares, en cuanto a:

1. Topografía
1. Normas urbanísticas
1. Servicios públicos domiciliarios
1. Redes de infraestructura vial
1. Tipología de las construcciones
1. Valor por unidad de área de terreno
1. Áreas Morfológicas Homogéneas
1. La estratificación socioeconómica

Parágrafo 1°.- Para efectos de la determinación de la compensación de que trata el Decreto-ley 151 de 1998, para el cálculo del reparto equitativo de cargas y beneficios y para la delimitación de las unidades de actuación urbanística, se entienden como áreas morfológicas homogéneas las zonas que tienen características análogas en cuanto a tipologías de terreno, edificación o construcción, usos e índices derivados de su trama urbana original.

Parágrafo 2°.- En desarrollo del presente Decreto, podrán tomarse como referencia las zonas homogéneas físicas elaboradas por las autoridades

catastrales en su procesos de formación catastral de actualización de la formación catastral.

Artículo 7°.- Derogado por el art. 7, Decreto Nacional 1788 de 2004. Los municipios o distritos que antes de adoptar el Plan de Ordenamiento Territorial de que trata la Ley 388 de 1997 no tuviese reglamentado el uso del suelo, el potencial de edificación será el predominante en la zona geoeconómica homogénea o en la zona homogénea física previstas en el artículo 6 del presente Decreto, al 24 de julio de 1997.

Capítulo segundo

De las personas naturales o jurídicas que realizan avalúos y de las lonjas de propiedad raíz.

Artículo 8°.- Las personas naturales o jurídicas de carácter privado que realicen avalúos en desarrollo del presente Decreto, deberán estar registradas y autorizadas por una lonja de propiedad raíz domiciliada en el municipio o distrito donde se encuentren el bien objeto de la valoración.

Artículo 9°.- Se entiende por lonja de propiedad raíz las asociaciones o colegios que agrupan a profesionales en finca raíz, peritazgo y avalúo de inmuebles.

Artículo 10°.- Las lonjas de propiedad raíz interesadas en que los avaluadores que tiene afiliados realicen los avalúos a los que se refiere el presente Decreto, elaborarán un sistema de registro y de acreditación de los avaluadores.

El registro que llevará cada lonja de sus avaluadores deberá tener un reglamento que incluirá, entre otros, los mecanismos de admisión de los avaluadores, los derechos y deberes de éstos, el sistema de reparto de las solicitudes de avalúo, el régimen de inhabilidades, incompatibilidades, impedimentos y prohibiciones de los avaluadores, las instancias de control y el régimen sancionatorio.

Artículo 11°.- La entidad privada a la cual se le solicite el avalúo y la persona que lo adelante, serán solidariamente responsables por el avalúo realizado de conformidad con la ley.

Capítulo tercero

Procedimiento para la elaboración y controversia de los avalúos

Artículo 12°.- La entidad o persona solicitante podrá solicitar la elaboración del avalúo a una de las siguientes entidades:

Las lonjas o lonja de propiedad raíz con domicilio en el municipio o distrito donde se encuentren ubicados el o los inmuebles objeto de avalúo. La cual

designará para el efecto uno de los peritos privados o avaluadores que se encuentren registrados y autorizados por ella.

El Instituto Geográfico Agustín Codazzi o la entidad que haga sus veces, quien podrá hacer los avalúos de los inmuebles que se encuentran ubicados en el territorio de su jurisdicción.

Parágrafo.- Dentro del término de la vigencia del avalúo, no se podrá solicitar el mismo avalúo a otra entidad autorizada, salvo cuando haya vencido el plazo legal para elaborar el avalúo contratado.

Artículo 13°.- La solicitud de realización de los avalúos de que trata el presente Decreto deberá presentarse por la entidad interesada en forma escrita, firmada por el representante legal o su delegado legalmente autorizado, señalando el motivo del avalúo y entregando a la entidad encargada los siguientes documentos:

1. Identificación del inmueble o inmuebles, por su dirección y descripción de linderos.
1. Copia de la cédula catastral, siempre que exista
1. Copia del certificado de libertad y tradición del inmueble objeto del avalúo, cuya fecha de expedición no sea anterior en más de tres (3) meses a la fecha de la solicitud.
1. Copia del plano del predio o predios, con indicación de las áreas del terreno, de las construcciones o mejoras del inmueble o motivo de avalúo, según el caso.
1. Copia de la escritura del régimen de propiedad horizontal, condominio parcelación cuando fuere del caso.
1. Copia de la reglamentación urbanística vigente en el municipio o distrito, en la parte que haga relación con el inmueble objeto del avalúo. Se entiende por reglamentación urbanística vigente aquella expedida por autoridad competente y debidamente publicada en la gaceta que para el efecto tenga la administración municipal o distrital.
1. Para el caso del avalúo previsto en el artículo 37 de la Ley 9 de 1989, deberá informarse el lapso de tiempo durante el cual se imposibilite la utilización total o parcial del inmueble como consecuencia de la afectación.

Parágrafo 1°.- Cuando se trate del avalúo de una parte de un inmueble, además de los documentos e información señalados en este artículo para el inmueble de mayor extensión, se deberá adjuntar el plano de la parte objeto del avalúo, con indicación de su linderos, rumbos y distancias.

Parágrafo 2º.- El plazo para la realización de los avalúos objeto del presente Decreto es máximo de treinta (30) días hábiles, salvo las excepciones legales, los cuales se contarán a partir del día siguiente al recibo de la solicitud con toda la información y documentos establecidos en el presente Artículo.

Artículo 14º.- Las entidades encargadas de adelantar los avalúos objeto de este Decreto, así como las lonjas y los evaluadores no serán responsables de la veracidad de la información urbanística que afecte o haya afectado el inmueble objeto del predio en el momento de la realización del avalúo. El evaluador deberá dejar consignadas las inconsistencias que observe; o cuando las inconsistencias impidan la correcta realización del avalúo, deberá informar por escrito de tal situación a la entidad solicitante dentro de los tres (3) días hábiles siguientes al conocimiento de las mismas.

Artículo 15º.- La entidad solicitante podrá pedir la revisión y la impugnación al avalúo dentro de los cinco (5) días siguientes a la fecha en que la entidad que realizó el avalúo se lo ponga en conocimiento.

La impugnación puede proponerse directamente o en subsidio de la revisión

Artículo 16º.- Se entiende por revisión el trámite por el cual la entidad solicitante, fundada en consideraciones técnicas, requiere a quien practicó el avalúo para que reconsidere la valoración presentada, a fin de corregirla, reformarla o confirmarla.

La impugnación es el trámite que se adelanta por la entidad solicitante del avalúo ante el Instituto Agustín Codazzi, para que este examine el avalúo a fin de corregirlo, reformarlo o confirmarlo.

Artículo 17º.- Corresponde a la entidad y al perito que realizaron el avalúo pronunciarse sobre la revisión planteada dentro de los quince (15) días siguientes a su presentación.

Al Instituto Geográfico Agustín Codazzi le corresponde resolver las impugnaciones en todos los casos.

Una vez decidida la revisión y si hay lugar a tramitar la impugnación, la entidad que decidió la revisión enviará el expediente al Instituto Geográfico Agustín Codazzi dentro de los tres (3) días hábiles siguientes a la de la fecha del acto por el cual se resolvió la revisión.

Parágrafo 1º.- Al decidirse la revisión o la impugnación, la entidad correspondiente podrá confirmar, aumentar o disminuir el monto del avalúo.

Parágrafo 2º.- El plazo para resolver la impugnación será de quince (15) días hábiles y se contará desde el día siguiente a la fecha de presentación de la impugnación.

desarrollo de las mismas, deberá considerarse independientemente del avalúo del inmueble, la compensación por las rentas que se dejarán de percibir hasta por un período máximo de seis (6) meses.

1. Cuando el objeto del avalúo sea un inmueble declarado de conservación histórica, arquitectónica o ambiental, por no existir bienes comprables en términos de mercado, el método utilizable será el de reposición como nuevo, pero no se descontará la depreciación acumulada, también deberá afectarse el valor por el estado de conservación física del bien. Igualmente, se aceptará como valor comercial de dicho inmueble el valor de reproducción, entendiendo por tal el producir el mismo bien, utilizando los materiales y tecnología con los cuales se construyó, pero debe tenerse en cuenta las adecuaciones que se le han introducido.

1. La estratificación socioeconómica del bien

Artículo 22º.- Para la determinación del valor comercial de los inmuebles se deberán tener en cuenta por lo menos las siguientes características:

A. Para el terreno

1. Aspectos físicos tales como área, ubicación, topografía y forma
2. Clases de Suelo: urbano, rural, de expansión urbana, suburbano y de protección
3. Las normas urbanísticas vigentes para la zona o el predio
4. Tipo de construcciones en la zona
5. La dotación de redes primarias, secundarias y acometidas de servicios públicos domiciliarios, así, como la infraestructura vial y servicio de transporte
6. En zonas rurales, además de las anteriores características deberá tenerse en cuenta las agrológicas del suelo y las aguas.
7. La estratificación socioeconómica del inmueble

A. Para las construcciones:

1. El área de construcciones existentes autorizadas legalmente
1. Los elementos constructivos empleados en su estructura y acabados
1. Las obras adicionales o complementarias existentes
1. La edad de los materiales
1. El estado de conservación física
1. La vida útil económica y técnica remanente
1. La funcionalidad del inmueble para lo cual fue construido

Artículo 18º.- En cuanto no sea incompatible con lo previsto en este Decreto, se aplicarán para la revisión e impugnación lo previsto en los artículos 51 a 60 del Código Contencioso Administrativo o demás normas que lo modifiquen o sustituyan.

Artículo 19º.- Los avalúos tendrán una vigencia de un (1) año, contados desde la fecha de su expedición o desde aquella en que se decidió la revisión o impugnación.

Capítulo cuarto

De los parámetros y criterios para la elaboración de avalúos

Artículo 20º.- El Instituto Geográfico Agustín Codazzi, la entidad que cumpla sus funciones y las personas naturales o jurídicas registradas y autorizadas por las lonjas en sus informes de avalúo, especificarán el método utilizado y el valor comercial definido independizando el valor del suelo, el de las edificaciones y las mejoras si fuere el caso, y las consideraciones que llevaron a tal estimación.

Artículo 21º.- Los siguientes parámetros se tendrán en cuenta en la determinación del valor comercial:

1. La reglamentación urbanística municipal o distrital vigente al momento de la realización del avalúo en relación con el inmueble objeto del mismo.
1. La destinación económica del inmueble.
1. Para los inmuebles sometidos al régimen de propiedad horizontal, el avalúo se realizará sobre las áreas privadas, teniendo en cuenta los derechos provenientes de los coeficientes de copropiedad.
1. Para los inmuebles que presenten diferentes características de terreno o diversidad de construcciones, en el avalúo se deberán consignar los valores unitarios para cada uno de ellos.
1. Dentro de los procesos de enajenación y expropiación, que afecten parcialmente el inmueble objeto del avalúo y que requieran de la ejecución de obras de adecuación para la utilización de las áreas construidas remanentes, el costo de dichas obras se determinarán en forma independiente y se adicionará al valor estimado de la parte afectada del inmueble para establecer su valor comercial.
1. Para los efectos del avalúo de que trata el artículo 37 de la Ley 9 de 1989, los inmuebles que se encuentren destinados a actividades productivas y se presente una afectación que ocasione una limitación temporal o definitiva a la generación de ingresos provenientes del

1. Para bienes sujetos a propiedad horizontal, las características de las áreas comunes.

A. Para los cultivos:

1. La variedad
1. La densidad del cultivo
1. La vida remanente en concordancia con el ciclo vegetativo del mismo
1. El estado fitosanitario
1. La productividad del cultivo, asociada a las condiciones climáticas donde se encuentre localizado.

Artículo 23º.- En desarrollo de las facultades conferidas por la ley al Instituto Geográfico Agustín Codazzi, las normas metodológicas para la realización y presentación de los avalúos de que trata el presente Decreto serán señaladas por el Instituto Geográfico Agustín Codazzi, mediante resolución que deberá expedir dentro de los sesenta (60) días hábiles siguientes a la publicación de este Decreto, la cual deberá publicarse en el Diario Oficial.

Artículo 24º.- Para calcular el daño emergente en la determinación del valor del inmueble objeto de expropiación, según el numeral 6 del artículo 62 de la Ley 388 de 1997, se aplicarán los parámetros y criterios señalados en este Decreto y en la resolución que se expida de conformidad con el artículo anterior.

Artículo 25º.- Para la elaboración de los avalúos que se requieran con fundamento en las Leyes 9 de 1989 y 388 de 1997, se deberá aplicar uno de los siguientes métodos observando los parámetros y criterios mencionados anteriormente o, si el caso lo amerita varios de ellos: el método de comparación o de mercado, el de renta o capitalización por ingresos, el de costo de reposición o el residual. La determinación de las normas metodológicas para la utilización de ellos, será materia de la resolución de que trata el artículo 23 del presente Decreto.

Para aplicar un método diferente a los enumerados en el inciso anterior, se requiere que previamente se someta a estudio y análisis tanto en los aspectos conceptuales como en las aplicaciones que pueda tener su aplicación. Dicho estudio y análisis serán realizados por el Instituto Geográfico Agustín Codazzi y, si este lo encontrara válido lo adoptará por resolución de carácter general.

Artículo 26º.- Cuando las condiciones del inmueble objeto del análisis permitan la aplicación de uno o más de los métodos enunciados en el artículo anterior, el evaluador debe realizar las estimaciones correspondientes y sustentar el valor que se determine.

Capítulo quinto

Disposiciones finales

Artículo 27°.- Cuando se trate de avalúos para establecer si un inmueble o grupo de inmuebles tiene o no el carácter de Vivienda de Interés Social, par adelantar los procesos previstos en los artículos 51 y 58 de la Ley 9 de 1989 y del artículo 95 de la Ley 388 de 1997, se tendrá en cuenta la totalidad del inmueble, incluyendo tanto el terreno como la construcción o mejora.

Artículo 28°.- Cuando para efectos de los programas de titulación masiva que adelanten las entidades autorizadas se requiera del avalúo del terreno y de múltiples construcciones, podrá acudirse a métodos masivos de evaluación, zonas homogéneas y tablas de avalúos comerciales o, a los avalúos previstos en el Decreto 2056 de 1995.

Artículo 29°.- El Instituto Geográfico Agustín Codazzi o la entidad que cumpla sus funciones y las lonjas informarán trimestralmente por escrito al Ministerio de Desarrollo Económico a más tardar el 30 de enero, 30 de abril, el 30 de julio y 30 de octubre de cada año, acerca del precio y características de la totalidad de los inmuebles que hayan avaluado en aplicación del presente Decreto. Esta información se destinará a alimentar el sistema de información urbano de que trata el artículo 112 de la Ley 388 de 1997 y deberá remitirse en los formularios que para tal efecto diseñe el Ministerio de Desarrollo Económico. También tendrán la misma información a disposición de los observatorios inmobiliarios municipales y distritales que se conformen.

Artículo 30°.- Cuando el inmueble objeto del avalúo cuente con obras de urbanización o construcción adelantadas sin el lleno de los requisitos legales, estas no se tendrán en consideración para la determinación del valor comercial y deberá dejarse expresa constancia de tal situación en el avalúo.

Lo dispuesto en el artículo no se aplicará a los casos a que hace referencia el artículo 27 del presente Decreto.

Artículo 31°.- Derogado por el art. 7. Decreto Nacional 1788 de 2004. Para el cálculo del efecto plusvalía, previsto en los artículos 76, 77 y 80 de la Ley 388 de 1997, el primer plan de ordenamiento territorial que adopte cada municipio o distrito, el precio o valor comercial de los inmuebles antes de la acción urbanística generadora del efecto plusvalía, será el 24 de julio de 1997.

Para los siguientes planes de ordenamiento territorial la fecha que se tendrá en cuenta para el cálculo del precio o valor comercial de los inmuebles antes de la acción urbanística generadora del efecto plusvalía, será aquella en que se inicie la revisión del Plan, de conformidad con lo previsto en el artículo 23 de la Ley 388 de 1997.

Para los instrumentos que desarrollan los planes de ordenamiento territorial la fecha que se tendrá en cuenta para el cálculo del precio o valor comercial de los inmuebles antes de la acción urbanística generadora del efecto plusvalía, será la del año inmediatamente anterior a la adopción del instrumento que desarrolla el plan.

Parágrafo.- Los valores comerciales a que hace referencia el presente artículo, serán ajustados a valor presente a la fecha de adopción del plan o del instrumento que lo desarrolla.

Artículo 32°.- La determinación del valor comercial tendiente a determinar el efecto plusvalía a que se refieren los artículos 75, 76, 77 y 87 de la Ley 388 de 1997, requiere que previamente el municipio o distrito haya adoptado el correspondiente plan de ordenamiento territorial, plan básico de ordenamiento territorial o esquema de ordenamiento territorial de que trata la Ley 388 de 1997.

Artículo 33°.- El presente Decreto rige a partir de su publicación y deroga las normas que le sean contrarias.

Publíquese y cúmplase

Dado en Santa Fe de Bogotá, D.C., a 24 de julio de 1998

El Presidente de la República, ERNESTO SAMPER PIZANO. El Ministro de Hacienda y Crédito Público, ANTONIO JOSÉ URDINOLA URIBE. El Ministro de Desarrollo Económico, CARLOS JULIO GAITÁN GONZÁLEZ.

NOTA: El presente Decreto aparece publicado en el Diario Oficial 43.349

"POR LA CUAL SE ADOPTAN MEDIDAS Y DISPOSICIONES PARA LOS PROYECTOS DE INFRAESTRUCTURA DE TRANSPORTE Y SE CONCEDEN FACULTADES EXTRAORDINARIAS".

EL CONGRESO DE COLOMBIA

DECRETA:

TÍTULO I

DISPOSICIONES GENERALES, PRINCIPIOS Y POLÍTICAS DE LA INFRAESTRUCTURA DEL TRANSPORTE

Artículo 1º. Las disposiciones de la presente ley se aplicarán a la infraestructura del transporte.

Artículo 2º. La infraestructura del transporte es un sistema de movilidad integrado por un conjunto de bienes tangibles, intangibles y aquellos que se encuentren relacionados con este, el cual está bajo la vigilancia y control del Estado, y se organiza de manera estable para permitir el traslado de las personas, los bienes y los servicios, el acceso y la integración de las diferentes zonas del país y que propende por el crecimiento, competitividad y mejora de la calidad de la vida de los ciudadanos.

Artículo 3º. *Características de la infraestructura del transporte.* La infraestructura de transporte como sistema se caracteriza por ser inteligente, eficiente, multimodal, segura, de acceso a todas las personas y carga, ambientalmente sostenible, adaptada al cambio climático y vulnerabilidad, con acciones de mitigación y está destinada a facilitar y hacer posible el transporte en todos sus modos.

Artículo 4º. *Integración de la infraestructura de transporte.* La infraestructura de transporte está integrada, entre otros por:

1. La red vial de transporte terrestre automotor con sus zonas de exclusión o fajas de retiro obligatorio, instalaciones operativas como estaciones de pesaje, centros de control de operaciones, estaciones de peaje, áreas de servicio y atención, facilidades y su señalización, entre otras.

2. Los puentes construidos sobre los accesos viales en Zonas de Frontera.

3. Los viaductos, túneles, puentes y accesos de las vías terrestres y a terminales portuarios y aeroportuarios.

4. Los ríos, mares, canales de aguas navegables y los demás bienes de uso público asociados a estos, así como los elementos de señalización como faros, boyas y otros elementos para la facilitación y seguridad del transporte marítimo y fluvial y sistemas de apoyo y control de tráfico, sin perjuicio de su connotación como elementos de la soberanía y seguridad del Estado.

5. Los puertos marítimos y fluviales y sus vías y canales de acceso. La infraestructura portuaria, marítima y fluvial comprende las radas, fondeaderos, canales de acceso, zonas de maniobra, zonas de protección ambiental y/o explotación comercial, los muelles, espigones diques direccionales, diques de contracción y otras obras que permitan el mantenimiento de un canal de navegación, estructuras de protección de orillas y las tierras en las que se encuentran construidas dichas obras.

6. Las líneas férreas y la infraestructura para el control del tránsito, las estaciones férreas, la señalización y sus zonas de exclusión o fajas de retiro obligatorio.

7. La infraestructura logística especializada que contempla los nodos de abastecimiento mayorista, centros de transporte terrestre, áreas logísticas de distribución, centros de carga aérea, zonas de actividades logísticas portuarias, puertos secos y zonas logísticas multimodales.

8. La infraestructura aeronáutica y aeroportuaria destinada a facilitar y hacer posible la navegación aérea.

9. Los Sistemas de Transporte por Cable: teleférico, cable aéreo, cable remolcador y funicular, construidos en el espacio público y/o con destinación al transporte de carga o pasajeros.

10. La infraestructura urbana que soporta sistemas de transporte público, sistemas integrados de transporte masivo, sistemas estratégicos de transporte público y sistemas integrados de transporte público; el espacio público que lo conforman andenes, separadores, zonas verdes, áreas de control ambiental, áreas de parqueo ocasional, así como ciclorutas, paraderos, terminales, estaciones y plataformas tecnológicas.

11. Redes de sistemas inteligentes de transporte.

Parágrafo 1º. La integración a la que se refiere el presente artículo no modifica las competencias, usos, propiedad o destinación adicionales que el legislador haya previsto respecto de los bienes antes descritos.

Parágrafo 2º. Las zonas de exclusión o fajas de retiro obligatorio deberán ser previamente adquiridas por el responsable del proyecto de infraestructura de transporte, cuando se requiera su utilización.

Artículo 5º. Las acciones de planificación, ejecución, mantenimiento, mejoramiento y rehabilitación de los proyectos y obras de infraestructura del transporte materializan el interés general previsto en la Constitución Política al fomentar el desarrollo y crecimiento económico del país; su competitividad internacional; la integración del Territorio Nacional, y el disfrute de los derechos de las personas y constituye un elemento de la soberanía y seguridad del Estado. En razón de ello, el desarrollo de las acciones antes indicadas constituye una función pública que se ejerce a través de las entidades y organismos competentes del orden nacional, departamental, municipal o distrital, directamente o con la participación de los particulares.

Artículo 6º. La infraestructura del transporte en Colombia deberá tener en cuenta las normas de accesibilidad a los modos de transporte de la población en general y en especial de las personas con discapacidad, así como el desarrollo urbano integral y sostenible.

Lo anterior, sin perjuicio de las exigencias técnicas pertinentes para cada caso.

Artículo 7º. Las entidades públicas y las personas responsables de la planeación de los proyectos de infraestructura de transporte deberán identificar y analizar integralmente durante la etapa de estructuración, la existencia en el área de influencia directa e indirecta del proyecto, los siguientes aspectos, entre otros:

- a) Las redes y activos de servicios públicos, los activos e infraestructura de la industria del petróleo y la infraestructura de tecnologías de la información y las comunicaciones;
- b) El patrimonio urbano, arquitectónico, cultural y arqueológico;
- c) Los recursos, bienes o áreas objeto de autorización, permiso o licencia ambiental o en proceso de declaración de reserva, exclusión o áreas protegidas;
- d) Los inmuebles sobre los cuales recaigan medidas de protección al patrimonio de la población desplazada y/o restitución de tierras, conforme a lo previsto en las leyes 387 de 1997 y 1448 de 2011 y demás disposiciones que las modifiquen, adicionen o complementen;
- e) Las comunidades étnicas establecidas;

f) Títulos mineros en procesos de adjudicación, otorgados, existentes y en explotación;

g) Diagnóstico predial o análisis de predios objeto de adquisición.

Para tales efectos deberán solicitar a las autoridades, entidades o empresas que tengan a su cargo estas actividades o servicios dicha información, que deberá ser suministrada en un plazo máximo de treinta (30) días calendario después de radicada su solicitud.

Consultados los sistemas de información vigentes al momento de la estructuración, tales como el Sistema Integral de Información de Carreteras (SINC), y el Sistema de la Infraestructura Colombiana de Datos Especiales, entre otros, y sin limitarse a ellos, y reunida la información de que tratan los literales anteriores, el responsable de la estructuración de proyectos de infraestructura de transporte deberá analizar integralmente la misma, con el objetivo de establecer el mejor costo-beneficio para el proyecto en función de los aspectos, programas, planes y proyectos que lo impacten. El estructurador mantendrá un diálogo permanente con los actores e interesados para garantizar el interés general.

La Comisión Intersectorial de Infraestructura decidirá, en caso de existir superposición y/o conflicto entre proyectos de los distintos sectores o con los aspectos señalados anteriormente, cómo debe procederse.

Artículo 8º. Para efectos de la presente ley, se definen los siguientes principios, bajo los cuales se planeará y desarrollará la infraestructura del transporte:

Accesibilidad. En el desarrollo de los proyectos de infraestructura y los servicios de transporte deberán considerarse tarifas, cobertura y disposiciones que permitan el acceso de todas las personas e igualmente el acceso de la carga.

Adaptación y mitigación al cambio climático. Los proyectos de infraestructura de transporte deben considerar la implementación de medidas técnicas para reducir la vulnerabilidad de los sistemas de transporte por razón de los efectos reales o esperados del cambio climático. Asimismo, deben implementar los cambios y reemplazos tecnológicos que reducen el insumo de recursos y las emisiones de gases contaminantes y material particulado por unidad de producción.

Calidad del servicio. La infraestructura de transporte debe considerar las necesidades de los clientes, usuarios o ciudadanos, así como las características mínimas requeridas para cumplir con los niveles de servicio y los estándares nacionales o internacionales aplicables.

Capacidad. Se buscará el mejoramiento de la capacidad de la infraestructura, de conformidad con las condiciones técnicas de oferta y demanda de cada modo de transporte.

Competitividad. La planeación y desarrollo de los proyectos de infraestructura de transporte del país deberán estar orientados a mejorar la producción, el sostenimiento y la expansión de la industria nacional y el comercio exterior y su participación en los mercados internacionales, así como a propender por la generación de empleo. Se impulsará la consolidación de corredores que soporten carga de comercio exterior y que conecten los principales centros de producción y consumo con los puertos marítimos, aeropuertos y puntos fronterizos con la red vial terrestre, fluvial o aérea.

Conectividad. Los proyectos de infraestructura de transporte deberán propender por la conectividad con las diferentes redes de transporte existentes a cargo de la nación, los departamentos y los municipios, razón por la cual el tipo de infraestructura a construir variará dependiendo de la probabilidad de afectaciones por causas naturales, los beneficios esperados y los costos de construcción.

Eficiencia. En los proyectos de infraestructura de transporte se buscará la optimización del sistema de movilidad integrado, la adecuada organización de los diversos modos de transporte y la creación de las cadenas logísticas integradas.

Seguridad. La infraestructura de transporte que se construya en el país deberá atender a criterios y estándares de calidad, oportunidad, seguridad y la visión de cero muertes en accidentes, para cualquier modo de transporte.

Esta seguridad involucra las acciones de prevención o minimización de accidentes de tránsito y las encaminadas a proveer la información de las medidas que deben adoptarse para minimizar las consecuencias de un accidente al momento de su ocurrencia.

Sostenibilidad ambiental: Los proyectos de infraestructura deberán cumplir con cada una de las exigencias establecidas en la legislación ambiental y contar con la licencia ambiental expedida por la Anla o la autoridad competente.

Artículo 9°. Intermodalidad, multimodalidad, articulación e integración. Los proyectos de infraestructura se planificarán con la finalidad de asegurar la intermodalidad de la infraestructura de transporte, la multimodalidad de los servicios que se prestan y la articulación e integración entre los diversos modos de transporte, en aras de lograr la conectividad de las diferentes regiones del país y de estas con el exterior.

5

El Gobierno Nacional reglamentará la materia dentro de los ciento veinte días calendario siguientes.

Artículo 10. Proyectos de infraestructura de transporte con intervención urbana y rural de la red secundaria o terciaria. En los proyectos de infraestructura de transporte de utilidad pública e interés social a cargo de la Nación que requieran intervenciones urbanas o rurales en vías de la red secundaria o terciaria para su desarrollo, se suscribirá un convenio de colaboración y coordinación con la Autoridad Territorial correspondiente en el que se establezcan las responsabilidades que cada una de las partes asume en la ejecución de las actividades relacionadas con el proyecto.

En caso de no llegar a un acuerdo en un término de noventa (90) días, la entidad responsable del proyecto a cargo de la Nación continuará con el proyecto de infraestructura de transporte, entregando a la entidad territorial un documento que dé cuenta de la revisión de la viabilidad del proyecto de la nación, se ajuste al plan de Desarrollo Territorial y las acciones de mitigación de impactos sobre el territorio a intervenir.

Artículo 11. Con el fin de mejorar la movilidad urbana, reducir la pobreza y propiciar la inclusión social, el Gobierno Nacional impulsará el diseño, construcción y operación de cables urbanos.

TÍTULO II

DEFINICIONES

Artículo 12. En lo que se refiere a la infraestructura de transporte terrestre, aeronáutica, aeroportuaria y acuática, se tendrán en cuenta las siguientes definiciones:

Actividades y obras de protección. Labores mecánicas de protección y mitigación, permanentes o provisionales, sobre los activos, redes e infraestructura de servicios públicos y actividades complementarias, tecnologías de la información y las comunicaciones y de la industria del petróleo.

Construcción. Son aquellas obras nuevas que incluyen el levantamiento o armado de algún tipo de infraestructura de transporte.

Costos asociados al traslado o reubicación de redes y activos. Corresponde al valor del desmantelamiento e instalación de una nueva red o activo. Dicho valor incluirá la adquisición de nuevos activos, servidumbres, licenciamientos, gestión contractual y en general los costos que impliquen la

6

instalación de la nueva red, así como las obras necesarias para garantizar la continuidad y calidad en la prestación de los servicios públicos durante el traslado o reubicación de las redes y activos. La determinación del valor del activo estará sujeta al principio de no traslado de renta entre sectores.

Estudios de Ingeniería. Sin perjuicio de lo previsto en la Ley 1508 de 2012 y sus decretos reglamentarios, las siguientes definiciones deben tenerse en cuenta en la preparación de los diversos estudios de ingeniería que se adelanten para la ejecución de los proyectos de infraestructura:

Fase 1. Prefactibilidad. Es la fase en la cual se debe realizar el prediseño aproximado del proyecto, presentando alternativas y realizar la evaluación económica preliminar recurriendo a costos obtenidos en proyectos con condiciones similares, utilizando modelos de simulación debidamente aprobados por las entidades solicitantes. En esta fase se debe consultar la herramienta o base de datos que determine el Ministerio de Ambiente y Desarrollo Sostenible para tal fin, dentro de la Ventanilla Integral de Trámites Ambientales en Línea (VITAL). El objetivo de la fase 1 es surtir el proceso para establecer la alternativa de trazado que a este nivel satisfice en mayor medida los requisitos técnicos y financieros.

Fase 2. Factibilidad. Es la fase en la cual se debe diseñar el proyecto y efectuar la evaluación económica final, mediante la simulación con el modelo aprobado por las entidades contratantes. Tiene por finalidad establecer si el proyecto es factible para su ejecución, considerando todos los aspectos relacionados con el mismo.

En esta fase se identifican las redes, infraestructuras y activos existentes, las comunidades étnicas y el patrimonio urbano, arquitectónico, cultural y arqueológico que puedan impactar el proyecto, así como títulos mineros en procesos de adjudicación, otorgados, existentes y en explotación.

Desarrollados los estudios de factibilidad del proyecto, podrá la entidad pública o el responsable del diseño si ya fue adjudicado el proyecto, continuar con la elaboración de los diseños definitivos.

Finalizada esta fase de factibilidad, la entidad pública o el contratista, si ya fue adjudicado el proyecto de infraestructura de transporte, adelantará el estudio de impacto ambiental, el cual será sometido a aprobación de la autoridad ambiental quien otorgará la licencia respectiva.

Fase 3. Estudios y diseños definitivos. Es la fase en la cual se deben elaborar los diseños detallados tanto geométricos como de todas las estructuras y obras que se requieran, de tal forma que un constructor pueda materializar el

7

proyecto. El objetivo de esta fase es materializar en campo el proyecto definitivo y diseñar todos sus componentes de tal manera que se pueda dar inicio a su construcción.

Industria del petróleo. Actividad de utilidad pública en las áreas de exploración, explotación, refinación, transporte y distribución de hidrocarburos y sus derivados según el Decreto-ley 1056 de 1953 y las normas que lo modifiquen, sustituyan o complementen.

Infraestructuras Logísticas Especializadas (ILE): Son áreas delimitadas donde se realizan, por parte de uno o varios operadores, actividades relativas a la logística, el transporte, manipulación y distribución de mercancías, funciones básicas técnicas y actividades de valor agregado para el comercio de mercancías nacional e internacional.

Contemplan los nodos de abastecimiento mayorista, centros de transporte terrestre, áreas logísticas de distribución, centros de carga aérea, zonas de actividades logísticas portuarias, puertos secos y zonas logísticas multimodales.

Mantenimiento de emergencia. Se refiere a las intervenciones en la infraestructura derivada de eventos que tengan como origen emergencias climáticas, telúricas, terrorismo, entre otros, que a la luz de la legislación vigente puedan considerarse eventos de fuerza mayor o caso fortuito. Estas actividades están sujetas a reglamentación, dentro de los ciento veinte (120) días calendario siguientes.

Mantenimiento periódico. Comprende la realización de actividades de conservación a intervalos variables, destinados primordialmente a recuperar los deterioros ocasionados por el uso o por fenómenos naturales o agentes externos.

Mantenimiento rutinario. Se refiere a la conservación continua (a intervalos menores de un año) con el fin de mantener las condiciones óptimas para el tránsito y uso adecuado de la infraestructura de transporte.

Mejoramiento. Cambios en una infraestructura de transporte con el propósito de mejorar sus especificaciones técnicas iniciales. Estas actividades están sujetas a reglamentación dentro de los ciento veinte (120) días calendario siguientes.

Modo de transporte. Espacio aéreo, terrestre o acuático soportado por una infraestructura especializada, en el cual transita el respectivo medio de transporte.

8

Modo aéreo. Comprende la infraestructura aeronáutica y aeroportuaria para los medios de transporte aéreo.

Modo terrestre. Comprende la infraestructura carretera, férrea y por cable para los medios de transporte terrestre.

Modo acuático. Comprende la infraestructura marítima, fluvial y lacustre para los medios de transporte acuático.

Nodo de transporte. Infraestructura en la cual se desarrollan actividades que permiten el intercambio de uno o más medios o modos de transporte.

Redes y activos. Corresponde al conjunto de elementos físicos destinados a la prestación del respectivo servicio público, tecnología de la información y las comunicaciones o de la industria del petróleo, de conformidad con la normativa vigente incluida la expedida por la correspondiente Comisión de Regulación o el Ministerio de Minas y Energía.

Rehabilitación. Reconstrucción de una infraestructura de transporte para devolverla al estado inicial para la cual fue construida.

Reubicación o traslado de redes y activos. Comprende la desinstalación, movilización de la infraestructura de redes y activos existentes, para ser ubicados en un sitio diferente, de tal manera que el respectivo servicio se continúe prestando con la misma red o activo o algunos de sus componentes y/o comprende el desmantelamiento, inutilización o abandono de la infraestructura de redes y activos y la construcción de una nueva red o activo o algunos de sus componentes en un sitio diferente, de tal manera que el respectivo servicio se continúe prestando en las mismas condiciones.

Saneamiento automático. Es un efecto legal que opera por ministerio de la ley exclusivamente a favor del Estado, cuando este adelanta procesos de adquisición de bienes inmuebles, por los motivos de utilidad pública consagrados en la ley para proyectos de infraestructura de transporte. En virtud de tal efecto legal, el Estado adquiere el pleno dominio de la propiedad del inmueble quedando resueltas a su favor todas las disputas o litigios relativos a la propiedad.

Lo anterior, sin perjuicio de los conflictos que puedan existir entre terceros sobre el inmueble, los cuales se resolverán a través de las diferentes formas de resolución de conflictos, sin que puedan ser oponibles al Estado.

Servicios conexos al transporte. Son todos los servicios y/o actividades que se desarrollan o prestan en la infraestructura de transporte y complementan

9

de la recuperación de la inversión en la etapa de operación, de conformidad con la fórmula descrita en el contrato.

Parágrafo 2°. Para los contratos celebrados con anterioridad a la sanción de la presente ley, que estén en etapa de operación, la entidad pública contratante podrá proponer fórmulas que aceleren la recuperación de la inversión, garantizando al contratista el pago de las prestaciones a que tiene derecho, posibilitando de común acuerdo la terminación anticipada del contrato, la cual deberá ser fundamentada en los motivos previstos en el Estatuto General de Contratación Estatal, siempre y cuando se requiera para ejecutar una obra de interés público o por motivos de utilidad e interés general.

Las indemnizaciones o pagos a que haya lugar podrán ser determinadas de común acuerdo entre las partes o haciendo uso de la amigable composición, o de un tribunal arbitral, o de cualquier otro mecanismo alternativo de solución de conflictos.

Parágrafo 3°. Por ministerio de la ley, la terminación anticipada implicará la subrogación de la entidad pública responsable en los derechos y obligaciones del titular de la licencia, los permisos o las autorizaciones ambientales, títulos mineros y en general otra clase de permisos o autorizaciones obtenidos para la ejecución del proyecto de infraestructura de transporte.

Lo anterior, sin perjuicio de las obligaciones pendientes al momento de la terminación, sobre las cuales las partes podrán acordar quién asume la respectiva responsabilidad, o de fidejarse dicha decisión a un tercero, haciendo uso de cualquier mecanismo alternativo de solución de conflictos.

Artículo 14. Solución de controversias. Para la solución de las controversias surgidas por causa o con ocasión de la celebración, desarrollo, ejecución, interpretación, terminación y liquidación de contratos estatales, las partes podrán incluir cláusulas compromisorias, debiendo siempre observar lo previsto en la Ley 1563 de 2012 y demás normas que la adicionen, modifiquen, sustituyan o reglamenten, en especial, las normas que regulen el uso de mecanismos alternativos de solución de controversias para las entidades públicas.

Así mismo, de manera especial aplicarán las siguientes reglas:

- a) Las decisiones proferidas en ejercicio de los mecanismos alternativos de solución de controversias, relativas al contrato, deberán proferirse en derecho.
- b) Las partes podrán acordar los asuntos jurídicos, técnicos o financieros que someterán a decisión, total o parcialmente.

11

el transporte, de acuerdo con las competencias de las autoridades previstas para cada modo.

Dichos servicios permiten una operación modal o multimodal, atendiendo también las actividades propias del transporte en condiciones de regularidad y de eventualidades.

Entre estos servicios se encuentran los peritajes y evaluación de vehículos, las terminales de pasajeros y carga, las escuelas de enseñanza y los centros de desintegración y reciclaje de vehículos, entre otros.

Términos de Referencia Integrales. Son los lineamientos generales estándares que el Ministerio de Ambiente y Desarrollo Sostenible, en coordinación con la Autoridad Nacional de Licencias Ambientales, fija para la elaboración y ejecución de todos los estudios ambientales para proyectos de infraestructura de transporte, sin perjuicio de los lineamientos específicos que para cada proyecto exija la autoridad ambiental competente.

El solicitante deberá presentar los estudios exclusivamente de conformidad con estos términos de referencia integrales, los cuales serán de obligatorio cumplimiento.

Vecinos o aledaños. Para efectos del artículo que regula la Autorización Temporal, se considerará que los predios rurales son vecinos o aledaños a la obra, si se encuentran a no más de 50 km de distancia de la misma.

Parágrafo. En todo caso, las definiciones contenidas en reglamentos técnicos internacionales que deban ser observados por las autoridades colombianas prevalecerán frente a las que están reguladas en el presente artículo.

TÍTULO III

DISPOSICIONES ESPECIALES EN MATERIA DE CONTRATACIÓN DE INFRAESTRUCTURA DE TRANSPORTE

Artículo 13. Los contratos que en adelante desarrollen proyectos de infraestructura de transporte, incluirán una cláusula en la cual se establezca la fórmula matemática que determine las eventuales prestaciones recíprocas en caso de terminarse anticipadamente por un acuerdo entre las partes o por decisión unilateral.

Parágrafo 1°. La entidad pública contratante garantizará el equilibrio económico del contrato en cualquiera de las etapas de su ejecución y podrá proponer, si así lo considera, de acuerdo con la ley vigente, el pago anticipado

10

- c) Tanto los árbitros como los amigables componedores no tendrán competencia para pronunciarse sobre la legalidad de los actos administrativos expedidos en ejercicio de facultades excepcionales.
- d) En caso de pactarse el uso del amigable componedor, la entidades objeto de la presente ley deberán incluir en la cláusula respectiva las reglas que garanticen los derechos de igualdad, publicidad, contradicción y defensa.
- e) El ejercicio de dichos mecanismos no suspenderá de manera automática el ejercicio de las facultades ajenas al derecho común de que gocen las entidades contratantes, salvo que medie medida cautelar decretada en los términos del Capítulo XI del Título V de la Parte Segunda de la Ley 1437 de 2011 o demás normas que le adicionen, modifiquen o sustituyan.
- f) Queda prohibido a las entidades públicas objeto de la presente ley, nombrar los integrantes del panel arbitral o de amigable componedor en la cláusula compromisoria relativa o inequívocamente referida al contrato, o a documentos que hagan parte del mismo en los pliegos de condiciones. Se seguirán las reglas de nombramiento de la Ley 1563 de 2012.
- g) Las entidades contratantes deberán definir desde los pliegos de condiciones el perfil de los árbitros y amigables componedores, de tal manera que sus condiciones personales y profesionales, sean idóneas respecto del objeto del contrato y las actividades a desarrollar por las partes.
- h) Ningún árbitro, amigable componedor o secretario podrá desempeñarse simultáneamente como tal, en más de tres (3) tribunales o amigable componedor en que intervenga como parte una entidad pública objeto de la presente ley, o en los conflictos relativos a estas.
- i) Las entidades objeto de la presente ley deberán en las cláusulas compromisorias limitar los honorarios de los árbitros o de los amigables componedores. En caso de que la cláusula respectiva no disponga de fórmula de reajuste, el límite no podrá ser modificado ni actualizado por los árbitros o los amigables componedores.
- j) Las entidades públicas incluirán los costos y gastos que demanden el uso de tales mecanismos en sus presupuestos.

Parágrafo: En los contratos celebrados con anterioridad a la expedición de esta ley por autonomía de la voluntad de las partes se podrá dar aplicación a las reglas que prevé el presente artículo.

Artículo 15. Permisos para el desarrollo de proyectos de infraestructura de transporte. Sin perjuicio de lo previsto en la Ley 1508 de 2012, cualquier interesado podrá solicitar a la autoridad competente, permiso para el desarrollo por su cuenta y riesgo de proyectos de infraestructura de transporte de su interés.

12

La entidad competente analizará la conveniencia técnica, legal y financiera del proyecto y podrá otorgar el permiso si considera que está acorde con los planes, programas y proyectos del sector y si el mismo cuenta con los conceptos técnicos y las autorizaciones legales pertinentes.

El proyecto deberá desarrollarse bajo los estándares y normas técnicas del modo correspondiente y deberá garantizar su conectividad con la infraestructura existente. Todos los bienes y servicios que se deriven del desarrollo del proyecto serán de propiedad, uso, explotación y administración de la Nación o entidad territorial según corresponda.

En ningún caso, la autorización o permiso otorgado constituirá un contrato con el particular, ni la entidad estará obligada a reconocer o pagar el valor de la inversión o cualquier otro gasto o costo asociado al proyecto de infraestructura de transporte.

Tampoco podrá entenderse que el particular obtiene derecho exclusivo o preferente sobre la propiedad, uso, usufructo, explotación o libre disposición y enajenación del bien o servicio del proyecto de infraestructura de transporte. Estos derechos los tendrá en igualdad de condiciones con los demás ciudadanos.

El Gobierno Nacional establecerá las condiciones que deben cumplir tanto las entidades nacionales, como las territoriales para el otorgamiento de estos permisos, en un plazo no mayor de ciento veinte (120) días calendario. Adicionalmente, reglamentará lo concerniente a la conectividad entre el proyecto de infraestructura de transporte de interés privado y la Red Vial a fin de evitar que aquellos proyectos generen perjuicios al interés general.

Artículo 16. Para el desarrollo de proyectos de infraestructura de transporte, las entidades deberán abrir los procesos de selección si cuentan con estudios de ingeniería en Etapa de Factibilidad como mínimo, sin perjuicio de los estudios jurídicos, ambientales y financieros con que debe contar la entidad.

Parágrafo. La anterior disposición no se aplicará:

a) Cuando excepcionalmente la entidad pública requiera contratar la elaboración de estudios y diseños, construcción, rehabilitación, mejoramiento y/o mantenimiento que se contemplen de manera integral, o

b) Para la revisión y verificación previas de proyectos de asociación pública-privada de iniciativa privada previstas en la Ley 1508 de 2012 o la norma que la modifique, sustituya o reemplace podrá iniciarse el trámite con estudios y diseños en etapa de prefactibilidad.

13

expropiación administrativa o judicial de los bienes e inmuebles urbanos y rurales que se requieran para tal fin, de conformidad con el artículo 58 de la Constitución Política.

Artículo 20. La adquisición predial es responsabilidad del Estado y para ello la entidad pública responsable del proyecto podrá adelantar la expropiación administrativa con fundamento en el motivo definido en el artículo anterior, siguiendo para el efecto los procedimientos previstos en las Leyes 9ª de 1989 y 388 de 1997, o la expropiación judicial con fundamento en el mismo motivo, de conformidad con lo previsto en las Leyes 9ª de 1989, 388 de 1997 y 1564 de 2012.

En todos los casos de expropiación, incluyendo los procesos de adquisición predial en curso, deben aplicarse las reglas especiales previstas en la presente ley.

La entidad responsable del proyecto de infraestructura deberá inscribir las afectaciones en el respectivo folio de matrícula inmobiliaria de los predios requeridos para la expansión de la infraestructura de transporte para el mediano y largo plazo y en cuanto sea viable presupuestalmente podrá adquirirlos. Para este caso, las afectaciones podrán tener una duración máxima de doce (12) años.

Parágrafo 1º. La adquisición de predios de propiedad privada o pública necesarios para establecer puertos, se adelantará conforme a lo señalado en las reglas especiales de la Ley 1ª de 1991 o aquellas que la complementen, modifiquen o sustituyan de manera expresa.

Parágrafo 2º. Debe garantizarse el debido proceso en la adquisición de predios necesarios para el desarrollo o ejecución de los proyectos de infraestructura de transporte, en consecuencia, las entidades públicas o los particulares que actúen como sus representantes, deberán ceñirse a los procedimientos establecidos en la Ley, respetando en todos los casos el derecho de contradicción.

Artículo 21. Saneamientos por motivos de utilidad pública. La adquisición de inmuebles por los motivos de utilidad pública e interés social consagrados en las leyes gozará en favor de la entidad pública del saneamiento automático de cualquier vicio relativo a su titulación y tradición, incluso los que surjan con posterioridad al proceso de adquisición, sin perjuicio de las acciones indemnizatorias que por cualquier causa puedan dirigirse contra los titulares inscritos en el respectivo folio de matrícula inmobiliaria, diferentes a la entidad pública adquirente.

15

Artículo 17. Frentes de trabajo 7x24. Los contratistas de proyectos de infraestructura de transporte podrán solicitar al ente contratante autorización para incrementar los frentes de trabajo y/o realizar trabajos en 3 turnos diarios (24 horas), siete días a la semana para cumplir con sus cronogramas de obra en caso de presentar atrasos o para incrementar los rendimientos y adelantar la ejecución del proyecto. En este último caso, deberán presentar su propuesta respetando las apropiaciones presupuestales de la vigencia que amparen el respectivo contrato. También podrán solicitar ajustes contractuales que impliquen el adelantamiento de obra. La entidad tendrá treinta (30) días calendario para aceptar o rechazar motivadamente la solicitud.

Para las nuevas estructuraciones de proyectos de infraestructura de transporte, que se inicien a partir de la entrada en vigencia de la presente ley, las entidades estatales y privadas deberán planear el desarrollo de las obras, con jornadas de trabajo de 3 turnos diarios (24 horas), siete días a la semana.

Asimismo, las entidades estatales podrán hacer efectivas las multas y/o cláusula penal exigiéndole al contratista instalar frentes de trabajo en 3 turnos diarios (24 horas), siete días a la semana hasta por el valor de la sanción, como mecanismo conminatorio y forma de pago. Esta facultad se entiende atribuida respecto de las cláusulas de multas y cláusula penal pecuniaria pactadas en los contratos celebrados con anterioridad a la expedición de esta ley y en los que por autonomía de la voluntad de las partes se hubiese previsto la competencia de las entidades estatales para imponerlas y hacerlas efectivas.

Artículo 18. Responsabilidad. Las personas jurídicas que ejecuten proyectos de infraestructura bajo la modalidad de Asociación Público Privado su régimen de responsabilidad será el que se establezca en las leyes civiles y comerciales de acuerdo con el tipo de empresa que conforme.

TÍTULO IV

GESTIÓN Y ADQUISICIÓN PREDIALES, GESTIÓN AMBIENTAL, ACTIVOS Y REDES DE SERVICIOS PÚBLICOS, DE TIC Y DE LA INDUSTRIA DEL PETRÓLEO, ENTRE OTROS Y PERMISOS MINEROS Y SERVIDUMBRES

CAPÍTULO I

GESTIÓN Y ADQUISICIÓN PREDIAL

Artículo 19. Definir como un motivo de utilidad pública e interés social la ejecución y/o desarrollo de proyectos de infraestructura del transporte a los que se refiere esta ley, así como el desarrollo de las actividades relacionadas con su construcción, mantenimiento, rehabilitación o mejora, quedando autorizada la

14

El saneamiento automático de que trata el presente artículo será aplicable a los inmuebles adquiridos para proyectos de infraestructura de transporte, incluso antes de la vigencia de la Ley 9ª de 1989, de acuerdo con la reglamentación que expida el Gobierno Nacional en un plazo no mayor de ciento veinte (120) días calendario.

Parágrafo 1º. El saneamiento automático será invocado por la entidad adquirente en el título de tradición del dominio y será objeto de registro en el folio de matrícula correspondiente.

Parágrafo 2º. La entidad pública que decida emplear el mecanismo de saneamiento automático deberá verificar si el inmueble a adquirir se encuentra inscrito en el Registro de Tierras Despojadas y Abandonadas Forzosamente creado por la Ley 1448 de 2011, a cargo de la Unidad Administrativa Especial de Gestión de Restitución de Tierras Despojadas, si existe en curso proceso judicial de restitución, así como si existen medidas de protección inscritas por la vía individual o colectiva a favor del propietario que no hayan sido levantadas, en virtud de lo previsto al efecto por la Ley 387 de 1997 y el Decreto 2007 de 2001. En estos casos se entenderá que los propietarios carecen de la capacidad para enajenarlos voluntariamente.

En los casos en que solo se encuentren solicitudes de restitución o inscripción en el Registro de Tierras Despojadas o Abandonadas procederá adelantar la expropiación y se pondrá a disposición del juez de conocimiento de estos procesos el valor de los predios en depósito judicial, para que una vez se inicie el proceso de restitución este ponga el correspondiente depósito a órdenes del juez de restitución.

La inclusión del predio en los proyectos viales aprobados por el Gobierno Nacional se entenderá en los términos del artículo 72 de la Ley 1448 de 2011 como una imposibilidad jurídica para la restitución que impondrá al Fondo de la Unidad Administrativa Especial de Gestión de Restitución de Tierras Despojadas compensar a las víctimas con un predio de similares condiciones, en el orden y lineamientos establecidos en el artículo 98 de la Ley 1448 de 2011 y sus decretos reglamentarios. Sin embargo, en estos casos, el pago de la compensación se realizará con cargo a los recursos que se consignen en el depósito judicial efectuado por la entidad propietaria con cargo al proyecto, en virtud del proceso de expropiación.

En caso de que esté en trámite el proceso de restitución, se iniciará el proceso de expropiación, pero se esperarán las resutas del proceso de restitución para determinar a quién se consigna el valor del predio. En caso de que proceda la restitución, el valor consignado se transferirá al Fondo de la Unidad Administrativa Especial de Gestión de Restitución de Tierras Despojadas para

16

que compense las víctimas cuyo bien es jurídicamente imposible de restituir, en los términos previstos en el artículo 98 de la Ley 1448 de 2011 y sus normas reglamentarias.

El saneamiento automático no desvirtuará las medidas de protección inscritas en el Registro Único de Tierras Despojadas con fines publicitarios a favor de los poseedores, sin embargo, la prueba se considerará constituida para los respectivos efectos en eventuales procesos de restitución que se adelanten en el futuro sobre el bien.

Si el objeto de la expropiación fuere la adquisición parcial de un inmueble determinado, sujeto a los casos previstos en el presente parágrafo, en el Folio de Matrícula Inmobiliaria de la parte restante que no sea objeto de adquisición, deberán mantenerse las medidas de protección inscritas. Además, teniendo en cuenta que no quedan afectos a los proyectos, procederá la restitución, siempre que se den los elementos y requisitos exigidos en la Ley 1448 de 2011.

Cumplido el procedimiento especial para la adquisición de predios vinculados a la restitución de tierras o con medidas de protección, procederá el saneamiento por motivos de utilidad pública.

No obstante lo anterior, la entrega anticipada de los predios la podrá solicitar la entidad responsable del proyecto de infraestructura ante el juez de conocimiento del proceso de expropiación. En cualquier caso, el juez de expropiación o el juez comisionado, durante la diligencia de entrega, deberá informar que se ha hecho la consignación del valor del predio a órdenes del juzgado de restitución.

Parágrafo 3º. En todo caso ningún saneamiento automático implicará el levantamiento de servidumbres de utilidad pública frente a redes y activos, ni el desconocimiento de los derechos inmobiliarios que hayan sido previamente adquiridos para el establecimiento de la infraestructura de servicios públicos domiciliarios y actividades complementarias, Tecnologías de la Información y las comunicaciones y la Industria del Petróleo.

Artículo 22. Limitaciones, afectaciones, gravámenes al dominio y medidas cautelares. En el proceso de adquisición de predios requeridos para proyectos de infraestructura de transporte, en caso de existir acuerdo de negociación entre la entidad Estatal y el titular inscrito en el folio de matrícula y previo al registro de la escritura pública correspondiente, la entidad estatal, con cargo al valor del negocio, podrá descontar la suma total o proporcional que se adeude por concepto de gravámenes, limitaciones, afectaciones y medidas cautelares y pagar directamente dicho valor al acreedor o mediante depósito judicial a órdenes del despacho respectivo, en caso de cursar procesos ejecutivos u ordinarios en los que se haya ordenado el respectivo gravamen, considerando

17

para el efecto el área objeto de adquisición, o verificar que lo realizará directamente el titular. De no ser posible, se continuará con el proceso de expropiación administrativa o judicial, según corresponda.

La entidad estatal adquirente expedirá un oficio con destino al Registrador de Instrumentos Públicos respectivo o a la autoridad competente, en el cual se solicite levantar la limitación, la afectación, gravamen o medida cautelar, evidenciando el pago y paz y salvo correspondiente, cuando a ello haya lugar. El Registrador deberá dar trámite a la solicitud en un término perentorio de 15 días hábiles.

Una vez realizada la respectiva anotación en el registro, el Registrador deberá dar aviso mediante oficio al Notario correspondiente para que obre en la escritura pública respectiva del inmueble.

Las medidas cautelares al dominio cuya inscripción se encuentre caducada de acuerdo con lo dispuesto en la Ley 1579 de 2012, se podrán cancelar con la solicitud que realice la entidad estatal al Registrador de Instrumentos Públicos.

Cuando se trate de servidumbres de utilidad pública y las redes y activos allí asentados puedan mantenerse, se conservará el registro del gravamen en el folio del inmueble.

Artículo 23. Avalúes y metodología de avalúo. El avalúo comercial para la adquisición o expropiación de los inmuebles requeridos para proyectos de infraestructura de transporte será realizado por el Instituto Geográfico Agustín Codazzi (IGAC) o la autoridad catastral correspondiente o las personas naturales o jurídicas de carácter privado registradas y autorizadas por las Lonjas de Propiedad Raíz.

El avalúo comercial, de ser procedente, incluirá el valor de las indemnizaciones o compensaciones que fuera del caso realizar por afectar el patrimonio de los particulares.

Para la adquisición o expropiación de inmuebles requeridos en proyectos de infraestructura de transporte, el Instituto Geográfico Agustín Codazzi (IGAC) tendrá como función adoptar las normas, métodos, parámetros, criterios y procedimientos que deben aplicarse en la elaboración de los avalúos comerciales y su actualización. Cuando las circunstancias lo indiquen, el Instituto Geográfico "Agustín Codazzi" (IGAC) introducirá las modificaciones que resulten necesarias.

Las normas, métodos, parámetros, criterios y procedimientos establecidos y/o modificados por el Instituto Geográfico "Agustín Codazzi" (IGAC) son de

18

obligatorio y estricto cumplimiento para los avalúes, propietarios y responsables de la gestión predial en proyectos de infraestructura de transporte.

Parágrafo. El retardo injustificado en los avalúos realizados es causal de mala conducta sancionable disciplinariamente, sin perjuicio de las demás responsabilidades en que pueda incurrir el avaluador.

Artículo 24. Revisión e impugnación de avalúos comerciales. Para la adquisición o expropiación de bienes requeridos en los proyectos de infraestructura de transporte, la entidad solicitante, o quien haga sus veces, del avalúo comercial, podrá pedir la revisión e impugnación dentro de los (5) días siguientes a la fecha de su entrega. La impugnación puede proponerse directamente o en subsidio de la revisión.

Se entiende por revisión la solicitud por la cual la entidad solicitante o quien haga sus veces, fundada en consideraciones técnicas, requiere a quien realizó el avalúo comercial, para que reconsidere la valoración y/o precio presentados, a fin de corregirlos, reformarlos o confirmarlos.

Corresponde a quien realizó el avalúo comercial pronunciarse sobre la revisión solicitada dentro de los diez (10) días siguientes a su presentación. Una vez decidida la revisión y si hay lugar a tramitar la impugnación, quien haya decidido la revisión enviará el expediente al Instituto Geográfico "Agustín Codazzi" (IGAC) dentro de los tres (3) días siguientes a la de la fecha del acto por el cual se resolvió la revisión.

La impugnación es el procedimiento que se adelanta por la entidad solicitante, o quien haga sus veces, ante el Instituto Geográfico Agustín Codazzi (IGAC), para que este examine el avalúo comercial, a fin de corregirlo, reformarlo o confirmarlo.

Al Instituto Geográfico Agustín Codazzi (IGAC) le compete resolver las impugnaciones en todos los casos, para lo cual señalará funcionalmente dentro de su estructura las instancias a que haya lugar. La decisión tendrá carácter vinculante. El plazo para resolver las impugnaciones será de diez (10) días y se contarán desde el día siguiente a la fecha de presentación de la impugnación.

Parágrafo 1º. En cuanto no sea incompatible con lo previsto en esta ley, se aplicarán para la revisión e impugnación lo previsto en el Código de Procedimiento Administrativo y de lo Contencioso Administrativo o demás normas que lo modifiquen, deroguen o sustituyan.

Parágrafo 2º. El avalúo comercial tendrá una vigencia de un (1) año, contado desde la fecha de su comunicación o desde aquella en que fue decidida y notificada la revisión y/o impugnación.

19

Parágrafo 3º. La entidad solicitante, o quien haga sus veces, asumirá los costos que demande la atención de las impugnaciones a que se refiere el presente artículo, de conformidad con las tarifas fijadas por el Instituto Geográfico Agustín Codazzi (IGAC).

Parágrafo 4º. El retardo injustificado en la resolución de la revisión o impugnación de los avalúos, es causal de mala conducta sancionable disciplinariamente, sin perjuicio de las demás responsabilidades en que pueda incurrir el avaluador o el servidor público del Instituto Geográfico Agustín Codazzi (IGAC), según el caso.

Artículo 25. Notificación de la oferta. La oferta deberá ser notificada únicamente al titular de derechos reales que figure registrado en el folio de matrícula del inmueble objeto de expropiación y/o al respectivo poseedor regular inscrito de conformidad con las leyes vigentes.

Parágrafo. Notificada la oferta de compra de los inmuebles sobre los que recaiga la declaratoria de utilidad pública e interés social, los mismos no podrán ser objeto de ninguna limitación al dominio. El registrador se abstendrá de efectuar la inscripción de actos, limitaciones, gravámenes, medidas cautelares o afectaciones al dominio sobre aquellos.

Artículo 26. Actualización de cabida y linderos. En caso que en el proceso de adquisición o expropiación de inmuebles necesarios para la realización de proyectos de infraestructura de transporte, se requiera la actualización de cabida y/o linderos, la entidad pública, o quien haga sus veces, procederá a solicitar dicho trámite ante el Instituto Geográfico Agustín Codazzi (IGAC) o la autoridad catastral correspondiente.

El Instituto Geográfico Agustín Codazzi (IGAC) o la autoridad catastral correspondiente comparará la información contenida en los títulos registrados con la que tiene incorporada en sus bases de datos, disponiendo y practicando una inspección técnica para determinar su coincidencia. Si la información de los títulos registrados coincide en un todo con la de sus bases de datos, procederá a expedir la certificación de cabida y/o linderos.

Si la información de catastro no coincide con la de los títulos registrados, el Instituto Geográfico "Agustín Codazzi" (IGAC) o la autoridad catastral correspondiente convocará a los titulares de derechos de dominio y demás interesados, directamente o a través de un medio de comunicación idóneo, para buscar un acuerdo a partir de una propuesta que sobre cabida y/o linderos el Instituto Geográfico "Agustín Codazzi" (IGAC) o quien haga sus veces realice. Si se llega a un acuerdo, se expedirá la certificación de cabida y/o linderos; en caso

20

contrario, se agotarán las instancias judiciales a que haya lugar por parte de los titulares de derecho de dominio.

El término para tramitar y expedir la certificación de cabida y/o linderos es de dos (2) meses improrrogables contados a partir de la recepción de la solicitud, cuando la información de los títulos registrados coincida plenamente con la de catastro. Si no coincide y es necesario convocar a los titulares de dominio y demás interesados, el término para agotar el trámite será de cuatro (4) meses, que se contabilizarán desde la recepción de la solicitud.

Una vez se expida la certificación de cabida y/o linderos, el Instituto Geográfico Agustín Codazzi (IGAC) o la autoridad catastral correspondiente dará traslado a la entidad u organismo encargado del registro de instrumentos públicos de la respectiva jurisdicción, dentro de los 5 días siguientes, con el fin de que proceda a hacer las anotaciones del caso. La anotación en el registro deberá realizarse dentro de los 10 días calendario a partir del recibo de la certificación.

El Instituto Geográfico Agustín Codazzi (IGAC) establecerá el procedimiento para desarrollar el trámite de cabida y/o linderos aquí señalado, en un término no mayor a tres (3) meses, contados a partir de la vigencia de la presente ley.

Parágrafo 1º. La Entidad solicitante, o quien haga sus veces, asumirá los costos que demande la atención del trámite a que se refiere el presente artículo, de conformidad con las tarifas fijadas por el Instituto Geográfico "Agustín Codazzi" (IGAC) o autoridad catastral correspondiente.

Parágrafo 2º. El retardo injustificado en el presente trámite de actualización de cabida y linderos o su inscripción en el registro es causal de sanción disciplinaria, que se puede imponer de oficio o por queja del interesado, sin perjuicio de la responsabilidad que pueda corresponder al funcionario.

Artículo 27. Permiso de intervención voluntario. Mediante documento escrito suscrito por la entidad y el titular inscrito en el folio de matrícula, podrá pactarse un permiso de intervención voluntario del inmueble objeto de adquisición o expropiación. El permiso será irrevocable una vez se pacte.

Con base en el acuerdo de intervención suscrito, la entidad deberá iniciar el proyecto de infraestructura de transporte.

Lo anterior, sin perjuicio de los derechos de terceros sobre el inmueble los cuales no surtirán afectación o detrimento alguno con el permiso de intervención voluntaria, así como el deber del responsable del proyecto de infraestructura de

21

competente tendrá un plazo máximo de 30 días calendario para hacer entrega material del inmueble requerido.

En el caso que el dominio sobre el bien inmueble no se extinga como resultado del proceso o en el proceso de clarificación se establezca un titular privado, el valor del depósito se le entregará al propietario del inmueble.

Artículo 30. Pagado el valor del inmueble objeto de expropiación de conformidad con el avalúo, no procederá la prejudicialidad para los procesos de expropiación, servidumbre o adquisición de predios para obras de infraestructura de transporte.

Artículo 31. Ejecutoriedad del acto expropiatorio. El acto administrativo por medio del cual la entidad declara la expropiación administrativa del inmueble u ordena el inicio de los trámites para la expropiación judicial, será de aplicación inmediata y gozará de fuerza ejecutoria y ejecutiva.

Contra el acto administrativo que decida la expropiación solo procede el recurso de reposición el cual se concederá en el efecto devolutivo.

Artículo 32. Sesión voluntaria a título gratuito de franjas de terreno. Los titulares de derechos reales sobre los predios requeridos para la ejecución de proyectos de infraestructura podrán ceder de manera voluntaria y a título gratuito en favor del ente adquirente los inmuebles de su propiedad sin que previamente tenga que mediar oferta formal de compra. La cesión a que se refiere este artículo no generará gastos de notariado y registro.

Artículo 33. Adquisición de áreas remanentes no desarrollables. En los procesos de adquisición predial para proyectos de infraestructura de transporte, las Entidades Estatales podrán adquirir de los titulares de derechos reales sobre los predios requeridos para la ejecución de proyectos de infraestructura, áreas superiores a las necesarias para dicha ejecución, en aquellos casos en que se establezca que tales áreas no son desarrollables para ningún tipo de actividad por no cumplir con los parámetros legales, esquemas o planes básicos de ordenamiento territorial o por tratarse de zonas críticas o de riesgo ambiental o social.

Artículo 34. Avalúos comerciales. Cuando el avalúo comercial de los inmuebles requeridos para la ejecución de proyectos de infraestructura de transporte supere en un 50% el valor del avalúo catastral, el avalúo comercial podrá ser utilizado como criterio para actualizar el avalúo catastral de los inmuebles que fueren desenglobados como consecuencia del proceso de enajenación voluntaria o expropiación judicial o administrativa.

23

transporte de continuar con el proceso de enajenación voluntaria, expropiación administrativa o judicial, según corresponda.

Parágrafo. En el proceso administrativo, en caso de no haberse pactado el permiso de intervención voluntario del inmueble objeto de adquisición o expropiación, dentro de los quince (15) días siguientes a la ejecutoria del acto administrativo que la dispuso, la entidad interesada solicitará a la respectiva autoridad de policía, la práctica de la diligencia de desalojo, que deberá realizarse con el concurso de esta última y con el acompañamiento de la Defensoría del Pueblo y/o el personero municipal quien deberá garantizar la protección de los derechos humanos, dentro de un término perentorio de cinco (5) días, de la diligencia, se levantará un acta y en ella no procederá oposición alguna.

Artículo 28. Entrega anticipada por orden judicial. Los jueces deberán ordenar la entrega de los bienes inmuebles declarados de utilidad pública para proyectos de infraestructura de transporte, en un término perentorio e improrrogable de treinta (30) días calendario, contados a partir de la solicitud de la entidad demandante, en los términos del artículo 399 de la Ley 1564 de 2012 Código General del Proceso o la norma que lo modifique o sustituya.

Si los bienes hubieren sido objeto de embargo, gravamen hipotecario o demandas registradas, para efectos de ordenar la entrega anticipada, no serán oponibles estas limitaciones. En todo caso, se respetarán los derechos de terceros dentro del proceso judicial.

Los numerales 4 y 11 de artículo 399 de la Ley 1564 de 2012 Código General del Proceso, en relación con la entrega anticipada del bien a solicitud de la entidad demandante, entrarán a regir a partir de la promulgación de esta ley y aplicarán para los procesos en curso, de conformidad con las precisiones que se disponen en la presente ley.

Artículo 29. Entrega anticipada de bienes en proceso de extinción de dominio, baldíos y bajo administración de CISA. Los bienes inmuebles necesarios para el desarrollo de proyectos de infraestructura de transporte, que se encuentren bajo la administración de CISA o quien haga sus veces, en proceso de extinción de dominio, en proceso de clarificación o inmuebles baldíos, podrán ser expropiados o adjudicados, según sea procedente, por y a la entidad estatal responsable del proyecto y esta podrá solicitar a la entidad competente la entrega anticipada, una vez se haya efectuado el depósito del valor del inmueble, cuando a ello haya lugar.

La solicitud de entrega anticipada solo podrá realizarse cuando el proyecto de infraestructura de transporte se encuentre en etapa de construcción. La entidad

22

Para este efecto, el ente estatal una vez perfeccionado el proceso de adquisición predial a favor del Estado, procederá a remitir al organismo catastral o quien haga sus veces y a la autoridad tributaria, el informe del valor pagado por metro cuadrado, hectárea o fanegada del inmueble adquirido.

La entidad territorial podrá decidir si el avalúo catastral debe ser actualizado, y el incremento correspondiente.

Artículo 35. Predios adquiridos para compensación ambiental. Los predios que las Entidades Estatales deban adquirir en cumplimiento de obligaciones ambientales establecidas en la Licencia Ambiental para compensación, deberán ser cedidos a título gratuito, para ser incorporados como bien de uso público en el respectivo plan, esquema o plan básico de ordenamiento territorial de la jurisdicción donde se encuentre, a la entidad que determine la autoridad ambiental competente, de conformidad con la medida de compensación propuesta por el solicitante.

La propiedad y administración de dichos bienes deberá ser recibida por las autoridades municipales o las autoridades ambientales respectivas, de acuerdo con sus competencias y la destinación de los mismos.

Artículo 36. Sesión de inmuebles entre entidades públicas. Los predios de propiedad de entidades públicas que se requieran para el desarrollo de proyectos de infraestructura deberán ser cedidos a la entidad responsable del proyecto, a título oneroso o como aporte de la respectiva entidad propietaria al proyecto de infraestructura de transporte.

Para efectos de determinar el valor del inmueble, la entidad cesionaria deberá contratar un avalúo con el Instituto Geográfico "Agustín Codazzi" (IGAC), la entidad que cumpla sus funciones o con peritos privados inscritos en las lonjas de propiedad raíz o asociaciones legalmente constituidas.

El avalúo que dichas entidades o personas establezcan tendrá carácter obligatorio para las partes.

La cesión implicará la afectación del bien como bien de uso público.

En todo caso, la entrega anticipada del inmueble deberá realizarse una vez lo solicite la entidad responsable del proyecto de infraestructura de transporte.

Artículo 37. El precio de adquisición será igual al valor comercial determinado por el Instituto Geográfico "Agustín Codazzi" (IGAC), la entidad que cumpla sus funciones, o por peritos privados inscritos en las lonjas o asociaciones correspondientes, según lo determinado por el Decreto-ley 2150 de

24

1995 y de conformidad con las normas, métodos, parámetros, criterios y procedimientos que sean fijados por el Instituto Geográfico Agustín Codazzi (IGAC).

El valor comercial se determinará teniendo en cuenta la reglamentación urbanística municipal o distrital vigente al momento de la oferta de compra en relación con el inmueble a adquirir, su destinación económica, el daño emergente y el lucro cesante.

El daño emergente incluirá el valor del inmueble y el lucro cesante se calculará según los rendimientos reales del inmueble al momento de la adquisición y hasta por un término de seis (6) meses.

Artículo 38. Durante la etapa de construcción de los proyectos de infraestructura de transporte y con el fin de facilitar su ejecución la Nación a través de los jefes de las entidades de dicho orden y las entidades territoriales, a través de los gobernadores y alcaldes, según la infraestructura a su cargo, tienen facultades para imponer servidumbres, mediante acto administrativo.

El Ministerio de Transporte impondrá tales servidumbres en los proyectos de infraestructura de transporte a cargo de los departamentos, cuando se afecten predios que se encuentren ubicados en más de uno de ellos. Asimismo, el Gobernador del Departamento impondrá servidumbres en los proyectos de infraestructura de transporte a cargo de los municipios cuando se afecten predios que se encuentren ubicados en más de un municipio.

En los proyectos a cargo de la Nación, esta podrá imponer servidumbres en todo el Territorio Nacional.

Para efectos de lo previsto en este artículo, se deberá agotar una etapa de negociación directa en un plazo máximo de treinta (30) días calendario. En caso de no lograrse acuerdo se procederá a la imposición de servidumbre por vía administrativa. El Gobierno Nacional expedirá la reglamentación correspondiente con el fin de definir los términos en que se deberán surtir estas etapas.

Parágrafo 1º. El Ministro de Transporte podrá delegar esta facultad.

Parágrafo 2º. Lo dispuesto en este artículo será aplicable a la gestión predial necesaria para la ejecución de proyectos de infraestructura de servicios públicos, sin perjuicio de lo establecido en la Ley 56 de 1981.

25

Para el efecto, la autoridad ambiental deberá cumplir con los términos legales en materia de licenciamiento ambiental y los establecidos en esta Ley, de modo que esta será responsable de los daños y perjuicios que se causen a los particulares, como consecuencia del incumplimiento de los términos establecidos en la Ley. El retardo injustificado por parte de la autoridad ambiental podrá acarrear las investigaciones y sanciones disciplinarias establecidas en la Ley 734 de 2002.

Artículo 40. La gestión para la obtención de la Licencia Ambiental, con fundamento en los estudios a los que se refiere el artículo anterior, podrá adelantarse por la entidad pública, el concesionario y/o contratista. La responsabilidad de gestión y obtención de la Licencia Ambiental deberá pactarse en el respectivo contrato.

Es deber del Ministerio del Interior liderar y acompañar de manera permanente el proceso de consulta previa con las comunidades étnicas cuando sea requerido para la obtención de la licencia ambiental del proyecto de infraestructura de transporte y la entidad contratante será responsable de los compromisos que se adquieran con las comunidades.

Artículo 41. *Cambios menores en licencias ambientales.* Las modificaciones menores o ajustes normales dentro del giro ordinario de la actividad licenciada y que no impliquen nuevos impactos ambientales, podrán ejecutarse, previo aviso a la autoridad ambiental, sin que esta deba pronunciarse y sin la necesidad de adelantar el trámite para el procedimiento de modificación de la licencia ambiental y/o autorización, teniendo en cuenta para ello el listado previsto en la reglamentación correspondiente.

El Gobierno Nacional, que para estos efectos se entiende conformado por los Ministerios de Transporte y Ambiente, previo concepto de la Autoridad Nacional de Licencias Ambientales, reglamentará en un término máximo de noventa (90) días calendario a partir de la promulgación de esta Ley el listado de cambios menores o ajustes normales en proyectos de infraestructura de transporte, para el debido cumplimiento de la presente disposición.

Artículo 42. Nuevas fuentes de materiales. Cuando durante la ejecución de un proyecto de infraestructura de transporte se identifiquen y se requieran nuevas fuentes de materiales, previa solicitud del responsable contractual, se adelantará ante la Autoridad Ambiental una solicitud de modificación de Licencia Ambiental exclusiva para la inclusión de nuevas fuentes de materiales en la licencia ambiental. Este trámite no podrá ser superior a treinta (30) días contados a partir del radicado de la solicitud, siempre que la información se encuentre completa.

27

CAPÍTULO II

GESTIÓN AMBIENTAL

Artículo 39. Los proyectos de infraestructura de transporte deberán incluir la variable ambiental, en sus diferentes fases de estudios de ingeniería, prefactibilidad, factibilidad y estudios definitivos, para aplicarla en su ejecución.

Para el efecto, en desarrollo y plena observancia de los principios y disposiciones constitucionales que protegen el medio ambiente, las fuentes hídricas y los recursos naturales, el Ministerio de Ambiente y Desarrollo Sostenible en coordinación con la Autoridad Nacional de Licencias Ambientales expedirá los términos de referencia integrales, manuales y guías para proyectos de infraestructura de transporte, en un término máximo de sesenta (60) días calendario, a partir de la promulgación de la presente ley.

Durante la realización de los Estudios de Prefactibilidad, la entidad o el responsable del diseño, debe consultar la herramienta o base de datos que determine el Ministerio de Ambiente y Desarrollo Sostenible, para poder, finalizados estos, obtener la viabilidad de una de las alternativas del proyecto por parte de la autoridad ambiental competente.

Cuando los Estudios de Factibilidad, la entidad o el contratista si ya fue adjudicado el proyecto de infraestructura de transporte, cuando a ello haya lugar, está obligado a adelantar con carácter de insumo y fundamento indispensable para gestionar y obtener la Licencia Ambiental, el Estudio de Impacto Ambiental.

En todo caso, el proceso de licenciamiento ambiental podrá iniciarse una vez se cuente con los Estudios de Factibilidad y el Estudio de Impacto Ambiental. A partir de tales estudios la autoridad ambiental deberá realizar la evaluación y adoptar la decisión respectiva. Lo anterior sin perjuicio de la información adicional que de manera excepcional podrá solicitar la autoridad ambiental para tomar la decisión correspondiente.

A partir del tercer año siguiente a la promulgación de la ley, como requisito previo a la apertura de los procesos de selección para la construcción de proyectos de infraestructura de transporte, la entidad pública estará obligada a contar con la viabilidad de una alternativa del proyecto aprobada por parte de la autoridad ambiental competente con base en estudios de prefactibilidad, haber culminado los Estudios de Factibilidad y haber concluido el proceso de consulta previa con la respectiva comunidad hasta su protocolización, si procede la misma.

Para este efecto, el Ministerio de Ambiente y Desarrollo Sostenible expedirá los correspondientes Términos de Referencia dentro de los sesenta (60) días calendario, siguientes a la expedición de la ley.

Artículo 43. *Obras de emergencia.* Declarada por el Gobierno Nacional la existencia de una emergencia que afecte gravemente un proyecto de infraestructura de transporte, la entidad competente procederá a solicitar a la autoridad ambiental competente el pronunciamiento sobre la necesidad o no de obtener licencia, permisos o autorizaciones ambientales. La autoridad sin perjuicio de las medidas de manejo ambiental que ordene adoptar, deberá responder, mediante oficio, de manera inmediata.

Artículo 44. Los siguientes Proyectos de Infraestructura de Transporte no requerirán licencia ambiental:

- Proyectos de mantenimiento;
- Proyectos de rehabilitación;
- Proyectos de mejoramiento;

Para el debido cumplimiento de la presente disposición, el Gobierno Nacional, que para estos efectos se entiende conformado por los Ministerios de Transporte y Ambiente, en coordinación con la Autoridad Nacional de Licencias Ambientales, reglamentará en un término máximo de noventa (90) días calendario, a partir de la fecha de expedición de esta Ley, el listado de actividades de mejoramiento en proyectos de infraestructura de transporte.

Parágrafo. En el evento que una o más actividades de mejoramiento requiera permisos o autorizaciones ambientales, la entidad pública responsable del proyecto de infraestructura de transporte o quien haga sus veces, deberá tramitarlos y obtenerlos, cuando a ello haya lugar.

Artículo 45. Para la elaboración de los estudios ambientales requeridos para gestionar, obtener y modificar la Licencia Ambiental de proyectos de infraestructura de transporte, se entenderá que el permiso de recolección de especímenes silvestres de la diversidad biológica, como todos los demás permisos, está incluido dentro de la licencia ambiental.

CAPÍTULO III

ACTIVOS Y REDES DE SERVICIOS PÚBLICOS, DE TIC Y DE LA INDUSTRIA DEL PETRÓLEO, ENTRE OTROS

Artículo 46. Ámbito de aplicación. El presente capítulo es aplicable a la protección, traslado o reubicación de redes y activos de servicios públicos, de tecnologías de la información y las comunicaciones y de la industria del petróleo,

79

instaladas en predios requeridos para el desarrollo de proyectos de infraestructura de transporte y en las fajas de retiro obligatorio, inclusive con anterioridad a la vigencia de la Ley 1228 de 2008.

Así mismo, es aplicable para el otorgamiento de permisos de instalación de nuevas redes de manera coordinada con los trazados y proyecciones de los proyectos de infraestructura de transporte, las cuales en ningún caso podrán ser oponibles para las expansiones futuras.

Igualmente es aplicable para las redes que se encuentren instaladas previamente sobre nuevos trazados de proyectos de infraestructura de transporte.

Artículo 47. *Formulación y ejecución de proyectos de infraestructura de transporte que involucren la protección, el traslado o reubicación de redes y activos.* Las entidades públicas o personas de derecho privado responsables de formular y ejecutar proyectos de infraestructura de transporte deberán analizar, en cada caso lo siguiente:

1. La pertinencia de proteger, trasladar o reubicar las redes y activos de servicios públicos, de la industria del Petróleo o de tecnologías de la información y de las comunicaciones como consecuencia del desarrollo de estos proyectos o de conservar o modificar la ubicación del proyecto de infraestructura. En todo caso deberá primar la opción que implique menores costos e impactos generales.

2. Las condiciones técnicas, legales y financieras bajo las cuales se efectuará dicha protección, traslado o reubicación.

3. La existencia de convenios o acuerdos para la protección, traslado o reubicación de redes y activos con prestadores de servicios públicos u operadores de redes, activos y servicios de tecnologías de la información y de las comunicaciones o de la Industria del Petróleo.

Realizado el anterior análisis, las entidades públicas o personas de derecho privado responsables de formular y ejecutar proyectos de infraestructura de transporte podrán:

a) Aplicar el convenio o acuerdo vigente para realizar la protección, el traslado o reubicación de redes y activos;

b) Celebrar los convenios o acuerdos necesarios para establecer o definir las condiciones para realizar la protección, el traslado o reubicación de redes y activos;

29

c) De no lograr ningún acuerdo, se deberá adelantar el procedimiento para la protección, reubicación o traslado de redes y activos de que trata el artículo siguiente, a partir de su numeral 4.

Artículo 48. *Procedimiento para la protección, reubicación o traslado de activos y redes.* Cuando una entidad pública responsable de un proyecto de infraestructura de transporte identifique la necesidad de trasladar, reubicar o proteger, entre otros, redes o activos de servicios públicos, de la industria del petróleo, o de tecnologías de la información y las comunicaciones, deberá:

1. Enviar comunicación escrita al prestador u operador pertinente, indicándole la ubicación georeferenciada del proyecto de infraestructura de transporte y demás información disponible que se requiera para identificar la(s) red(es) y activo(s) específicos a proteger, reubicar o trasladar.

2. Informarle al prestador u operador del servicio sobre la existencia de convenios, contratos o cualquier acuerdo de voluntades en virtud de los cuales la entidad pública responsable del proyecto de infraestructura de transporte y el prestador y/u operador hayan definido sus derechos y obligaciones relacionadas con la protección, el traslado o reubicación de redes y activos.

3. El prestador y/u operadores atenderá la comunicación indicada en el numeral primero del presente artículo dentro de los treinta (30) días calendario a su recibo, informando por escrito:

I. Tipología y caracterización de la red o activo según el servicio al que corresponda.

II. Inventario de elementos que conforman la red o activo objeto de protección, traslado o reubicación y dimensionamiento, según aplique.

III. Los permisos, autorizaciones o licencias concedidas al prestador y/u operador para la instalación de la red o activo.

IV. El momento en el cual fueron instaladas las redes o activos objeto de protección, traslado o reubicación.

V. El análisis y cuantificación de los costos asociados estimados a la protección, traslado o reubicación de la red o activo.

VI. Los acuerdos de confidencialidad que haya lugar a suscribir entre el solicitante, el prestador u operador del servicio, de conformidad con la información entregada en cada caso.

4. Con dicha información, la entidad pública responsable del proyecto de infraestructura de transporte o quien haga sus veces podrá suscribir acuerdos con el prestador u operador en los que se defina diseño, costo, construcción y demás condiciones para realizar la protección, el traslado o reubicación de redes y activos a cargo del operador. Para el efecto, el prestador u operador será el

30

responsable de suministrar el diseño de la red o activo a trasladar, proteger o reubicar en un término perentorio de dos (2) meses, cuando estos sean necesarios.

De no llegarse a un acuerdo, sobre los costos y tiempo de ejecución, en un término de cuarenta y cinco (45) días calendario contados a partir de la entrega de los diseños, la entidad pública responsable del proyecto de infraestructura de transporte o quien haga sus veces, podrá realizar la protección, el traslado o reubicación de las redes y/o activos bajo su propia cuenta, de conformidad con la normatividad técnica vigente, y deberá garantizar que el activo a proteger, trasladar o reubicar cumpla con las mismas condiciones técnicas que el activo o red original, de conformidad con la información suministrada por el operador o prestador. De no ser posible, con las condiciones técnicas equivalentes que prevea la normatividad técnica sectorial vigente, el reglamento técnico del prestador y/o las reglamentaciones internacionales aplicables según corresponda para cada sector, que garanticen la prestación del servicio.

Una vez realizado el traslado o reubicación, el prestador u operador deberá disponer de las redes o activos desmantelados y la entidad pública responsable del proyecto de infraestructura de transporte o quien haga sus veces hará entrega de la red o activo trasladados o reubicados a su respectivo propietario, para lo cual se suscribirán los documentos a que haya lugar. El prestador u operador estará en la obligación de recibir la red o activo trasladado o reubicado.

Parágrafo 1º. El inicio de la ejecución de las obras de protección, traslado o reubicación de las redes y activos quedará sujeto al otorgamiento de los permisos, autorizaciones y/o licencias pertinentes así como la constitución de las servidumbres a que haya lugar, a fin de no afectar la continuidad del servicio público respectivo, los cuales deberán ser tramitados ante las autoridades competentes.

Parágrafo 2º. Cuando una persona natural o jurídica en desarrollo de un proyecto de asociación público-privada requiera esta información en etapa de estudios de ingeniería de factibilidad, deberá elevar solicitud a la entidad pública responsable del proyecto de infraestructura de transporte, fundamentando la necesidad.

Revisada la solicitud, la entidad pública solicitará la información de manera directa al prestador y operador del servicio, en un plazo máximo de 15 días calendario. La información suministrada será recibida como confidencial y bajo reserva.

31

Parágrafo 3º. El presente procedimiento será aplicable para los proyectos de infraestructura en ejecución y los que se desarrollen con posterioridad a la entrada en vigencia de la presente ley.

Parágrafo 4º. Una vez finalizado el traslado, la protección o reubicación de la red o activo el prestador y/u operador deberá reportar a la Comisión de Regulación correspondiente y a la Superintendencia o al Ministerio de Minas y Energía para el caso de activos de petróleo, la descripción del proyecto con el listado de activos involucrados para que sean tenidos en cuenta los efectos tarifarios presentes o futuros cuando a ello haya lugar. En estos casos, la inversión a reconocer al prestador u operador por las nuevas redes o activos trasladados, protegidos o reubicados no podrá ser superior a la inversión reconocida, que no haya sido pagada o amortizada vía tarifa, por las redes o activos originales.

Artículo 49. *Criterios para la determinación del valor de los costos asociados a la protección, traslado o reubicación de redes o activos.* Para efectos de la determinación del valor de los costos asociados a la protección, traslado o reubicación de redes o activos, se aplicarán los valores de mercado de acuerdo con la región en donde se encuentren ubicados o la regulación sectorial vigente.

En todo caso no se podrá solicitar u obtener remuneración alguna por costos que han sido recuperados o que se encuentren previstos dentro de la regulación sectorial vigente.

Artículo 50. *Asignación de los costos de protección, traslado o reubicación de activos y redes.* Los costos asociados a la protección, traslado o reubicación de redes y activos con ocasión del desarrollo de proyectos de infraestructura de transporte, serán asumidos por el proyecto de infraestructura de transporte, salvo que:

a) Exista un permiso otorgado o autorización para la instalación de la red o activo, que haya sido condicionado a la expansión de la infraestructura de transporte, caso en el cual, el prestador y/u operador deberá asumir los costos asociados a la protección, traslado o reubicación;

b) Exista un acuerdo vigente suscrito por las partes, caso en el cual las partes respetarán dicho acuerdo;

c) Las redes o activos que hayan sido instaladas en las fajas o zonas reservadas a que se refiere la Ley 1228 de 2008 con posterioridad a su promulgación, caso en el cual, el prestador y/u operador deberá asumir los costos asociados a la protección, traslado o reubicación.

Artículo 51. *Contratos de aporte reembolsable para el traslado o reubicación de redes.* El Instituto Nacional de Vías (Inviás), la Agencia Nacional de

17

Infraestructura, la Unidad Administrativa Especial de Aeronáutica Civil (Aerocivil), Comagdalena, la Dirección General Marítima (DIMAR) y demás autoridades del orden nacional o territorial que tengan a su cargo la ejecución de proyectos de infraestructura de transporte, podrán celebrar contratos de aporte reembolsable con los prestadores y operadores de servicios públicos, de redes, activos y servicios de Tecnologías de la Información y las Comunicaciones (TIC) o de la industria del petróleo, entre otros, responsables del traslado o la reubicación de redes para la planeación, estudios, permisos, y demás actividades requeridas para el desarrollo de obras de infraestructura de transporte, mediante las cuales la entidad pública aportará, en calidad de crédito reembolsable, los recursos requeridos para las obras de traslado o reubicación reconocidos tarifariamente.

La tasa de interés aplicable al citado crédito no podrá ser inferior a la que ha establecido la autoridad competente para determinar la tarifa regulada como remuneración a las inversiones del prestador y operador de servicios públicos, de redes y servicios de Tecnologías de la Información y las Comunicaciones (TIC), o de la Industria del Petróleo y el término para la cancelación total del crédito no podrá ser superior al previsto para la recuperación de dichas inversiones por el traslado o la reubicación de las redes por vía de tarifas.

Artículo 52. Suspensión en interés del servicio. Cuando por efecto del traslado de las redes y activos de servicios públicos, servicios de Tecnologías de la Información y las Comunicaciones (TIC) o de la Industria del Petróleo, entre otros, a las cuales hace referencia el presente capítulo, sea necesario suspender la prestación del servicio público o afecte las condiciones de continuidad y/o calidad del servicio, la responsabilidad derivada de la suspensión no será imputable al prestador de servicios públicos o al operador de redes, activos y servicios de tecnologías de la información y de las comunicaciones o de la Industria del Petróleo, entre otros, ni afectará los indicadores de calidad definidos en la regulación sectorial vigente, ni se considerará falla en la prestación del servicio.

Lo anterior sin perjuicio de la aplicación de la normatividad de protección al usuario relativa a interrupciones programadas de los servicios que resulten afectados.

Artículo 53. En los nuevos proyectos que inicien su estructuración a partir de la promulgación de la presente ley para la construcción, ampliación, rehabilitación y apertura de nuevos tramos de infraestructura de transporte, deberá preverse la incorporación de infraestructura para el despliegue de redes públicas de tecnologías de la información y las comunicaciones o de elementos que soporten el despliegue de dichas redes, previa solicitud del Ministerio de Tecnologías de la Información y las Comunicaciones o quien haga sus veces.

33

del petróleo, o que no exista expansión de infraestructura de transporte prevista en el correspondiente Plan de Desarrollo.

La entidad estructuradora del proyecto de infraestructura de transporte o responsable del corredor vial, previa solicitud del competente, revisará la conveniencia técnica, tecnológica, legal y financiera de la instalación de estas redes y aprobará las condiciones de su instalación.

La instalación de redes públicas en el ancho de la franja o retiro, en ningún caso podrá impedir u obstaculizar la ampliación o expansión de la infraestructura de transporte.

Para los efectos de lo previsto en este artículo, se entienden como construcciones o mejoras todas las actividades de construcción de nuevas edificaciones o de edificaciones existentes, que requieran licencia de construcción y sus modalidades en los términos previstos en las normas vigentes sobre la materia.

Sin perjuicio de lo previsto en la normatividad vigente para el otorgamiento de licencias ambientales, licencias de intervención y ocupación del espacio público y demás permisos y autorizaciones por parte de las autoridades correspondientes, la entidad pública que tenga a cargo la vía dentro de la zona de exclusión de que trata el artículo 2º de la Ley 1228 de 2008 para otorgar permisos para la construcción de accesos, instalación de tuberías, redes de servicios públicos, canalizaciones, ductos, obras destinadas a seguridad vial, traslado de postes, transporte de hidrocarburos o cruce s de redes eléctricas de alta, media o baja tensión, deberá establecer los requisitos que debe cumplir el interesado en el trámite correspondiente".

Adiciónese un párrafo 4º al artículo 1º de la Ley 1228 de 2008, el cual quedará así:

Parágrafo 4º. La Policía Nacional de Carreteras será competente para hacer respetar el derecho de vía sobre la Red Vial Nacional. Para el efecto podrá crear zonas de aislamiento y efectuar operativos, sobre las fajas de retiro, para ejercer sus diferentes funciones".

CAPÍTULO IV

PERMISOS MINEROS

Artículo 56. De conformidad con la reglamentación en materia de uso, tarifas y capacidad que para el efecto expidan las autoridades competentes, las obras de infraestructura de transporte realizadas por los titulares mineros que hayan

35

Para estos efectos, los proveedores de Redes y Servicios podrán solicitar a las entidades estructuradoras de proyectos de infraestructura de transporte información sobre los proyectos en etapa de estructuración o consultaren los sistemas de información disponibles del sector transporte dicha información, con el objeto de manifestar su interés al Ministerio de Tecnologías de la Información y las Comunicaciones, de acuerdo con las necesidades de tecnologías de la información y de las comunicaciones.

La financiación del costo de construcción de la infraestructura para el despliegue de las redes públicas de TIC y su mantenimiento estarán a cargo en primera instancia de los proveedores de estos bienes y servicios de telecomunicaciones, o cuando sea declarado estratégico para la Nación y no exista interés privado lo podrá financiar el Fondo de Tecnologías de la Información y las Comunicaciones "Fontic", para lo cual se realizarán los convenios y apropiaciones presupuestales correspondientes.

Parágrafo. La infraestructura de redes de tecnologías de la información y de las comunicaciones instaladas y por instalarse en los proyectos de infraestructura de transporte podrá ser utilizada por el Ministerio de Transporte y la Policía de Carreteras. Para el efecto, se suscribirá el respectivo convenio con el dueño de la infraestructura.

Artículo 54. Integración de redes y activos. Cuando por motivo de la implementación de proyectos de infraestructura de transporte se requiera trasladar o reubicar redes y activos de servicios públicos y actividades complementarias o de tecnologías de la información y de las comunicaciones o de la industria del petróleo entre otros, se deben integrar a los corredores de redes y activos existentes y más cercanos, cumpliendo con la normatividad vigente para lograr la optimización de la ocupación física del terreno y del espacio aéreo, en la medida de lo técnicamente posible.

Artículo 55. Modifíquese el párrafo 2º del artículo 1º de la Ley 1228 de 2008 y adiciónese un párrafo 4º a dicha disposición.

El párrafo 2º del artículo 1º de la Ley 1228 de 2008, el cual quedará así:

Parágrafo 2º. El ancho de la franja o retiro que en el artículo 2º de la Ley 1228 de 2008 se determina para cada una de las anteriores categorías de vías, constituye zonas de reserva o de exclusión para carreteras, y por lo tanto se prohíbe realizar cualquier tipo de construcción o mejora en las mencionadas zonas, salvo aquellas que se encuentren concebidas integralmente en el proyecto de infraestructura de transporte como despliegue de redes de servicios públicos, tecnologías de la información y de las comunicaciones o de la industria

34

sido incluidas en los programas de trabajos y obras o instrumentos similares presentados a la autoridad minera, deberán cumplir la función social de acceso, de carga y/o pasajeros, a los terceros que requieran utilizarla. Estas obras revertirán gratuitamente a favor del Estado en todos los casos de terminación del contrato de concesión minera, conforme con las disposiciones del Código de Minas.

Artículo 57. Fuentes de material para proyectos de infraestructura de transporte. La autoridad competente deberá informar a la autoridad minera o quien haga sus veces, los trazados y ubicación de los proyectos de infraestructura de transporte, una vez aprobados, así como las fuentes de materiales que se identifiquen por el responsable del proyecto, necesarias para la ejecución del proyecto de infraestructura de transporte, con el fin de que las áreas ubicadas en dicho trazado y las fuentes de materiales identificadas sean incluidas en el Catastro Minero Colombiano y de este modo sean declaradas como zonas de minería restringida y en las mismas, no se puedan otorgar nuevos títulos de materiales de construcción, durante la vigencia del proyecto distintos a las autorizaciones temporales requeridas para la ejecución del mismo.

Artículo 58. Autorización temporal. El Ministerio de Transporte de común acuerdo con el Ministerio de Minas y Energía, establecerán la reglamentación de las Autorizaciones Temporales para la utilización de materiales de construcción que se necesiten exclusivamente para proyectos de infraestructura de transporte. En un término no superior a ciento veinte (120) días.

Las entidades públicas, entidades territoriales, empresas y los contratistas que se propongan adelantar la construcción, reparación, mantenimiento o mejora de una vía pública nacional, departamental o municipal, o la realización de un proyecto de infraestructura de transporte declarado de interés público por parte del Gobierno Nacional, podrán con sujeción a las normas ambientales, solicitar a la autoridad minera autorización temporal e intransferible, para tomar de los predios rurales, vecinos o aledaños a la obra, los materiales de construcción que necesiten exclusivamente para su ejecución, quienes deberán obtener los respectivos permisos ambientales.

Cuando las solicitudes de autorización temporal se superpongan con un título minero o materiales de construcción, sus titulares estarán obligados a suministrar los mismos a precios de mercado normalizado para la zona. En caso de que el titular minero no suministre los materiales, la autoridad minera otorgará la autorización temporal para que el contratista de la obra de infraestructura extraiga los materiales de construcción requeridos.

La autorización temporal tendrá como plazo la duración de la obra sin exceder un máximo de siete (7) años.

32

La autoridad encargada de la obra de infraestructura informará a la Autoridad Minera sobre terminación de la misma o del eventual cambio del contratista a fin de dar por terminada la autorización temporal o cederla al nuevo contratista de la obra indicado previamente por la autoridad.

Las actividades de extracción de materiales de construcción, realizadas por el responsable de la Autorización Temporal serán objeto de seguimiento y control por parte de la Autoridad Minera, y estos deben declarar y pagar las respectivas regalías. Los materiales extraídos no podrán ser comercializados.

Artículo 59. Sobre la infraestructura de transporte que conforma la Red Vial Nacional, la autoridad minera restringirá las actividades de exploración y explotación en dichos tramos y no podrá otorgar nuevos derechos mineros que afecten el desarrollo de proyectos de infraestructura de transporte. El Ministerio del Transporte delimitará los corredores existentes y/o necesarios.

Lo anterior, sin perjuicio de las restricciones a la actividad minera previstas en el artículo 35 del Código de Minas y en la presente ley.

En el evento que un proyecto de infraestructura de transporte declarado de interés público, interfiera total o parcialmente con el ejercicio de los derechos otorgados previamente a un titular minero, este título no será oponible para el desarrollo del proyecto. El proyecto de infraestructura de transporte podrá ser suspendido por un término de treinta (30) días calendario, por parte de la autoridad encargada de adelantar el proyecto de infraestructura de transporte, con el fin de que se llegue a un acuerdo en el monto a reconocer para compensar el monto a que haya lugar al titular minero, por los eventuales derechos económicos de los cuales sea beneficiario y se prueben afectados, teniendo en cuenta la etapa en la que se encuentre el proyecto minero y la información que del título minero posea la autoridad minera.

En caso de que no se logre acuerdo entre el titular del proyecto de infraestructura de transporte y el titular minero, dentro del término establecido en el párrafo anterior, se reanudará la ejecución del proyecto de infraestructura de transporte.

En consecuencia, la autoridad encargada de adelantar el proyecto de infraestructura de transporte y la autoridad minera designarán peritos con el fin de determinar el valor a compensar al titular minero.

Cuando el propietario del predio en el que se desarrolle un proyecto de infraestructura de transporte sea diferente al titular minero y se demuestren perjuicios económicos como consecuencia del desarrollo del proyecto, las partes podrán llegar a un acuerdo dentro de un término de treinta (30) días sobre el

37

valor de la compensación económica a que haya lugar, la cual será asumida por el titular de la obra de infraestructura. En el evento en el que no se llegue a un acuerdo, el valor de la compensación será determinado por un perito designado de conformidad con el procedimiento establecido en el inciso anterior.

No obstante, las partes podrán acudir a un método alternativo de solución de conflictos que determinará el valor a compensar a favor del titular minero. Las compensaciones a que haya lugar serán asumidas por el proyecto de infraestructura de transporte, para lo cual se realizarán las apropiaciones presupuestales correspondientes.

El Gobierno Nacional establecerá la forma en la que se desarrollarán dichos procedimientos.

Parágrafo. En el evento que el titular minero haya contraído obligaciones ante las autoridades ambientales, la autoridad encargada del proyecto de infraestructura de transporte y el titular minero deberán someter a aprobación de la correspondiente autoridad ambiental un acuerdo en el que las partes se obliguen a cumplir con las obligaciones de corto, mediano y largo plazo que continúen vigentes derivadas de las autorizaciones ambientales que ostentan el proyecto minero.

Artículo 60. Derecho de preferencia de acceso a puertos marítimos y fluviales para los hidrocarburos de regalías y de propiedad de la Agencia Nacional de Hidrocarburos (ANH) Se establece un derecho de preferencia de acceso a todos los puertos marítimos y fluviales de uso público y privado existentes que cuenten con las facilidades y autorizaciones o permisos legales requeridos para la importación y exportación de hidrocarburos de regalías y de propiedad de la Agencia Nacional de Hidrocarburos (ANH). Este derecho de preferencia consiste en garantizar de manera prioritaria el acceso y uso del 20% de la capacidad portuaria instalada y otorgar un derecho de atención prioritaria para prestar servicios portuarios cuando la carga a transportar sean hidrocarburos de regalías y de propiedad de la Agencia Nacional de Hidrocarburos (ANH), previa solicitud por parte del Estado, con una antelación no menor a treinta (30) días calendario.

De la misma manera, en los nuevos contratos de concesión portuaria se entiende pactado el derecho de preferencia de acceso para los hidrocarburos de regalías y de propiedad de la Agencia Nacional de Hidrocarburos (ANH), en los mismos términos del inciso anterior.

Este derecho se consagra a favor de la entidad estatal encargada de la administración de los recursos hidrocarbúferos de la Nación, o a quien esta designe.

38

Las condiciones técnicas y de seguridad necesarias que permitan hacer uso de la infraestructura de transporte instalada para la importación y exportación de hidrocarburos de regalías y de propiedad de la Agencia Nacional de Hidrocarburos (ANH) y las condiciones para el uso preferente de la capacidad portuaria para los hidrocarburos de regalías y de propiedad de la Agencia Nacional de Hidrocarburos (ANH) a que se refiere este artículo, se determinarán por la autoridad competente.

Las tarifas se establecerán libremente de conformidad con la oferta y demanda del mercado.

Artículo 61. Puertos para el manejo de hidrocarburos. A partir de la vigencia de la presente ley, los puertos existentes de servicio privado para el manejo de hidrocarburos podrán prestar servicios a los agentes del sector de hidrocarburos, tengan o no vinculación jurídica o económica con la sociedad dueña de la infraestructura concesionaria.

Parágrafo. Para el debido cumplimiento de la obligación contenida en el presente artículo, el Gobierno Nacional establecerá las condiciones, obligaciones y responsabilidades para la realización de la respectiva modificación de los contratos de concesión portuaria de servicio privado existentes, cuando los titulares así lo soliciten. La reglamentación se realizará en un plazo de ciento veinte días (120) calendarios siguientes a la expedición de la ley.

TÍTULO V

DISPOSICIONES FINALES

Artículo 62. El Gobierno Nacional establecerá la organización administrativa requerida para implementar una ventanilla única o un centro de servicios especializado para adelantar todos los trámites, autorizaciones y permisos relacionados con la estructuración, planeación, contratación y ejecución de proyectos de infraestructura de transporte.

Para el funcionamiento de la ventanilla única o centro de servicios especializados, el Gobierno Nacional desarrollará un sistema único de información que permita la gestión y el seguimiento integrado de todas las actuaciones administrativas que se adelanten.

Parágrafo. Las entidades y organismos deberán adecuar sus procedimientos y sistemas existentes para garantizar la integración en la ventanilla única que mediante esta ley se ordena.

39

Artículo 63. En caso de emergencia, desastre o calamidad pública, alteración del orden público o por razones de seguridad vial, la infraestructura de propiedad privada destinada al transporte, tal como: vías carreteras o férreas, aeródromos y puertos marítimos o fluviales, así como los elementos, equipos y maquinaria privados asociados a esta, podrán ser utilizados por las autoridades públicas y por quienes presten un servicio de transporte público.

Asimismo, en caso de alteraciones al orden público, calamidad pública, desastre, emergencia o por razones de seguridad vial, la infraestructura de transporte incluyendo equipos y maquinaria deberá ser puesta a disposición de la respectiva autoridad de Policía y la Unidad Nacional de Gestión del Riesgo de Desastre o quien haga sus veces, con el fin de conjurar la situación y restablecer el orden y la seguridad nacional.

Los reconocimientos económicos que deban efectuarse en favor de los privados por la utilización de la infraestructura, equipos o maquinaria, será determinada a precios del mercado de común acuerdo, o por un tercero designado por las partes, con posterioridad a la superación del estado de emergencia, desastre o calamidad pública o alteración del orden público, etc.

Bajo las mismas circunstancias, los contratistas de infraestructura de transporte estarán obligados a permitir que la ejecución de las obras destinadas a conjurar la circunstancia se realicen directamente por la contratante, o por terceros contratados para tal fin.

Todo lo dispuesto en el presente artículo deberá ser dirigido y coordinado por el Ministerio de Transporte.

Artículo 64. En caso de contradicción entre la presente norma y otra de igual jerarquía, prevalecerán las disposiciones que se adoptan mediante la presente ley, por ser una norma especial para la infraestructura de transporte.

Artículo 65. El Gobierno Nacional adoptará las medidas necesarias para garantizar que en el Secop se lleve a cabo el registro de iniciativas de asociación pública privadas, sus procesos de selección y los contratos desarrollados bajo esquemas de asociaciones públicas privadas que tengan por objeto el desarrollo de proyectos de infraestructura del transporte.

Para el efecto, el Registro Único de Asociación Público Privada (RUAPP), previsto en el artículo 25 de Ley 1508 de 2012 se integrará al Sistema Electrónico para la Contratación Pública (Secop), o el sistema que haga sus veces.

Artículo 66. Se otorgan facultades extraordinarias al Presidente de la República, por el término de seis (6) meses para:

40

1. Crear la Unidad de Planeación del Sector de Infraestructura de Transporte como una Unidad Administrativa Especial, con independencia administrativa, técnica y patrimonial, con personería jurídica adscrita al Ministerio de Transporte, la cual tendrá un régimen privado en materia de contratación.

El presupuesto de la Unidad de Planeación de la Infraestructura de Transporte (UPET), hará parte del presupuesto general de la Nación y será presentado al Ministerio de Transporte para su incorporación en el mismo y su distribución anual se hará mediante resolución expedida por el Ministerio de Transporte y refrendada por el Director General de Presupuesto Nacional del Ministerio de Hacienda y Crédito Público, conforme a las disposiciones contenidas en la ley orgánica del presupuesto y en las demás normas que la reglamenten, modifiquen o sustituyan.

La Unidad de Planeación del Sector Transporte tendrá por objetivo: i) Establecer los requerimientos de infraestructura de Transporte para garantizar la competitividad, conectividad, movilidad y desarrollo en el territorio nacional; ii) Elaborar y actualizar el Plan de Infraestructura en concordancia con las políticas y directrices definidas en los planes de desarrollo nacional y las propias del Ministerio; iii) Realizar diagnósticos que permitan la formulación de planes y programas del sector de infraestructura; iv) Recomendar al Ministro de Transporte, políticas y estrategias para el desarrollo del sector de infraestructura de transporte; v) planear en forma integral, indicativa, permanente y coordinada con las entidades y organismos del sector transporte, todo lo relativo a los proyectos de infraestructura del transporte a cargo de la Nación, así como coordinar con las entidades territoriales los proyectos de infraestructura del transporte a cargo de estas entidades; vi) Igualmente, tendrá a su cargo la consolidación y divulgación de la información de los proyectos de infraestructura del transporte del sector y el registro de los operadores del sector.

2. Crear la Comisión de Regulación de Infraestructura y Transporte como una Unidad Administrativa Especial, con independencia administrativa, técnica y patrimonial, con personería jurídica adscrita al Ministerio de Transporte, la cual tendrá como misión reglamentar y regular e integrar la normatividad del sector, así como regular y promover la competencia del sector, evitar los monopolios y la posición dominante en los proyectos de infraestructura de transporte y definir la disponibilidad, los niveles de servicio, estándares de calidad, garantía de continuidad del servicio de transporte y los proyectos de infraestructura del sector, fijar las tarifas de las actividades reguladas y los toques máximos de actividades no reguladas del sector transporte, servir de instancia de resolución de conflictos entre los distintos actores del sector transporte. Quedarán exceptuadas de la competencia de la Comisión, la regulación del modo aéreo y, de conformidad con la Ley 1115 de 2006, la relativa a la fijación y el recaudo de

41

establecerse en proyectos de Asociación Público Privada, unidades funcionales de tramos de túneles, en virtud de las cuales se predicará únicamente disponibilidad parcial y estándar de calidad para efectos de la retribución.

Artículo 72. Capacidad residual de contratación para contratos de obra pública. La capacidad residual de contratación cuando se realicen contratos de obra pública se obtendrá de sustraer de la capacidad de contratación, el saldo del valor de los contratos en ejecución.

La capacidad de contratación se deberá calcular mediante la evaluación de los siguientes factores: Experiencia (E), Capacidad Financiera (CF), Capacidad Técnica (CT), y Capacidad de Organización (CO).

Para los efectos de la evaluación de los factores mencionados en el inciso anterior, por ningún motivo, ni bajo ninguna circunstancia se podrán tener en cuenta la rentabilidad y las utilidades.

El Gobierno Nacional reglamentará la materia, dentro de los sesenta (60) días siguientes a la promulgación de la presente Ley, acudiendo al concepto técnico de la Sociedad Colombiana de Ingenieros, en virtud de la ley 49 de 1.904, para propender por una reglamentación equitativa en la implementación de mínimos y máximos que garanticen los derechos de los pequeños contratistas.

Artículo 73. La presente ley rige a partir de su sanción y publicación en el *Diario Oficial* y deroga el inciso segundo del artículo 37 de la Ley 9ª de 1989; artículo 32 de la Ley 105 de 1993; el artículo 83 de la Ley 1450 de 2011; parágrafos 1º y 2º del artículo 87 de la Ley 1474 de 2011; y las demás disposiciones que le sean contrarias.

EL PRESIDENTE DEL H. SENADO DE LA REPUBLICA


JUAN FERNANDO CRISTO BUSTOS

EL SECRETARIO GENERAL DEL H. SENADO DE LA REPUBLICA


GREGORIO ELDACH PACHECO

43

tarifas por concepto de los servicios prestados por la Dirección General Marítima "Dimar".

Artículo 67. Para disminuir los costos de construcción, mantenimiento y rehabilitación que se generan en los casos identificados como de alta vulnerabilidad y de emergencia, el Ministerio de Transporte podrá determinar a través de la Unidad de Planeación de Tierras Rurales, Adecuación de Tierras y Usos Agropecuarios (UPRA), teniendo en cuenta lo dispuesto en la Ley 1551 de 2012, y/o del Ministerio de Ambiente y Desarrollo Sostenible, los cambios en el uso del suelo que sean requeridos en los instrumentos de ordenamiento territorial para asegurar la estabilidad del suelo y el equilibrio ecológico necesario para evitar impactos financieros negativos en el costo de la infraestructura de transporte.

Para estos casos, el Gobierno Nacional desarrollará los mecanismos de compensación financiera por las restricciones al uso que se impongan y permitan su efectivo reconocimiento al titular afectado.

Artículo 68. Los municipios y distritos podrán proveer de infraestructura adicional o complementaria de todo tipo o alumbrado público a aquellos corredores viales nacionales o departamentales que se encuentren dentro de su perímetro urbano y rural aunque no estén a su cargo, para garantizar la seguridad y mejorar el nivel de servicio a la población en el uso de la infraestructura de transporte, previa autorización de la entidad titular del respectivo corredor vial.

Artículo 69. *Corredores logísticos estratégicos:* el Ministerio de Transporte podrá establecer corredores logísticos de importancia estratégica para el país. Cuando se encuentren definidos dichos corredores, el Ministerio convocará a los municipios comprendidos en el corredor para expedir en caso de ser necesario, de manera conjunta y coordinada la reglamentación relativa al flujo de carga.

Artículo 70. *Obligaciones de la Nación como socia en entidades públicas o mixtas que financien infraestructura.* Con el fin de promover la participación de socios estratégicos en entidades financieras públicas o mixtas que promuevan el desarrollo y la financiación de infraestructura, tales como la Financiera de Desarrollo Nacional, la Nación podrá adquirir obligaciones condicionales en el marco de acuerdos de accionistas de dichas entidades, que impliquen la adquisición parcial o total de la participación accionaria de los socios estratégicos. En el evento que se active la condición, el respectivo pago se deberá presupuestar en la siguiente Ley de Presupuesto General de la Nación.

Artículo 71. El Gobierno Nacional reglamentará dentro de los ciento veinte (120) días siguientes a la expedición de la presente ley, la forma en que podrán

(Continúa Anexo) Ley 1001 LA CUAL SE ADOPTAN MEDIDAS Y DISPOSICIONES PARA LOS PROYECTOS DE INFRAESTRUCTURA DE TRANSPORTE Y SE CONCEDEN FACULTADES EXTRAORDINARIAS.

EL PRESIDENTE DE LA H. CÁMARA DE REPRESENTANTES


HERNÁN PENAGOS GIRALDO

EL SECRETARIO GENERAL DE LA H. CÁMARA DE REPRESENTANTES


JORGE HUMBERTO MANTILLA SERRANO

LEY No. _____

"POR EL CUAL SE ADOPTAN MEDIDAS Y DISPOSICIONES PARA LOS
PROYECTOS DE INFRAESTRUCTURA DE TRANSPORTE Y SE
CONCEDEN FACULTADES EXTRAORDINARIAS"

REPÚBLICA DE COLOMBIA - GOBIERNO NACIONAL

PUBLÍQUESE Y CÚMPLASE

Dada en Bogotá, D.C., a los

EL MINISTRO DE HACIENDA Y CRÉDITO PÚBLICO

MAURICIO CÁRDENAS SANTAMARÍA

EL MINISTRO DE JUSTICIA Y DEL DERECHO.

ALFONSO GÓMEZ MÉNDEZ

EL MINISTRO DE MINAS Y ENERGÍA,

AMILCAR ACOSTA MEDINA

LA MINISTRA DE AMBIENTE Y DESARROLLO SOSTENIBLE,

LUZ HELENA SARMIENTO VILLAMIZAR

LA MINISTRA DE TRANSPORTE,

CECILIA ALVAREZ-CORREA GLEN

Regimen Legal de Bogotá D.C. - Propiedad de la Secretaría General de la Alcaldía Mayor de Bogotá D.C.	
Ley 1742 de 2014 Nivel Nacional	
Fecha de Expedición:	26/12/2014
Fecha de Entrada en Vigencia:	26/12/2014
Medio de Publicación:	Diario Oficial 49376 de diciembre 26 de 2014

Contenido del Documento

ver todas las páginas del documento

LEY 1742 DE 2014

(Diciembre 26)

Por la cual se adoptan medidas y disposiciones para los proyectos de infraestructura de transporte, agua potable y saneamiento básico, y los demás sectores que requieran expropiación en proyectos de inversión que adelante el Estado y se dictan otras disposiciones.

EL CONGRESO DE COLOMBIA

DECRETA:

Artículo 1. El artículo 8° de la Ley 1682 de 2013, tendrá un inciso nuevo el cual quedará así:

"Los proyectos de infraestructura deberán diseñarse y desarrollarse con los más altos criterios de sostenibilidad ambiental, acorde con los estudios previos de impacto ambiental debidamente socializados y cumpliendo con todas las exigencias establecidas en la legislación para la protección de los recursos naturales y en las licencias expedidas por la autoridad ambiental competente, quien deberá hacer un estricto control y seguimiento en todas las actividades de los proyectos".

Artículo 2. Modifíquese el literal "a" del artículo 14 de la Ley 1682 de 2013, el cual quedará así:

"a. Las decisiones proferidas en ejercicio de los mecanismos alternativos de solución de controversias relativas al contrato, deberán proferirse en derecho, salvo en el evento de la amigable composición en el que la decisión podrá adaptarse en equidad, de conformidad con el artículo 60 de la Ley 1563 de 2012".

Artículo 3. El artículo 20 de la Ley 1682 de 2013 quedará así:

"Artículo 20. La adquisición predial es responsabilidad del Estado y para ello la entidad pública responsable del proyecto podrá adelantar la expropiación administrativa con fundamento en el motivo definido en el artículo anterior, siguiendo para el efecto los procedimientos previstos en las Leyes 9a de 1989 y 388 de 1997, o la expropiación judicial con fundamento en el mismo motivo, de conformidad con lo previsto en las Leyes 9a de 1989, 388 de 1997 y 1564 de 2012.

<http://www.alcaldiaibogota.gov.co/sisjur/normas/Norma1.jsp?i=60353>

1/7

En todos los casos de expropiación, incluyendo los procesos de adquisición predial en curso, deben aplicarse las reglas especiales previstas en la presente ley.

Parágrafo 1. La adquisición de predios de propiedad privada o pública necesarios para establecer puertos, se adelantará conforme a lo señalado en las reglas especiales de la Ley 1ª de 1991 o aquellas que la complementen, modifiquen o sustituyan de manera expresa.

Parágrafo 2. Debe garantizarse el debido proceso en la adquisición de predios necesarios para el desarrollo o ejecución de los proyectos de infraestructura de transporte, en consecuencia, las entidades públicas o los particulares que actúen como sus representantes, deberán ceñirse a los procedimientos establecidos en la ley, respetando en todos los casos el derecho de contradicción.

Artículo 4. El artículo 25 de la Ley 1682 de 2013 quedará así:

"Artículo 25. Notificación de la oferta. La oferta deberá ser notificada únicamente al titular de derechos reales que figure registrado en el folio de matrícula del inmueble objeto de expropiación o al respectivo poseedor regular inscrito de conformidad con las leyes vigentes.

La oferta será remitida por el representante legal de la entidad pública competente para realizar la adquisición del inmueble o su delegado; para su notificación se cursará oficio al propietario o poseedor inscrito, el cual contendrá como mínimo:

1. Indicación de la necesidad de adquirir el inmueble por motivo de utilidad pública.
2. Alcance de conformidad con los estudios de viabilidad técnica.
3. Identificación precisa del inmueble.
4. Valor como precio de adquisición acorde con lo previsto en el artículo 37 de la presente ley.
5. Información completa sobre los posibles procesos que se pueden presentar como son: enajenación voluntaria, expropiación administrativa o judicial.

Se deberán explicar los plazos, y la metodología para cuantificar el valor que se cancelará a cada propietario o poseedor según el caso.

La oferta deberá ser notificada únicamente al titular de derechos reales que figure registrado en el folio de matrícula del inmueble objeto de adquisición o al respectivo poseedor regular inscrito, de conformidad con lo dispuesto en el Código de Procedimiento Administrativo y de lo Contencioso Administrativo.

Una vez notificada la oferta se entenderá iniciada la etapa de negociación directa, en la cual el propietario o poseedor inscrito tendrán un término de quince (15) días hábiles para manifestar su voluntad en relación con la misma, bien sea aceptándola, o rechazándola.

NOTA: El texto subrayado fue declarado EXEQUIBLE por la Corte Constitucional mediante Sentencia C-750 de 2015.

Si la oferta es aceptada, deberá suscribirse escritura pública de compraventa o la promesa de compraventa dentro de los diez (10) días hábiles siguientes e inscribirse la escritura en la oficina de registro de instrumentos públicos del lugar correspondiente.

<http://www.alcaldiaibogota.gov.co/sisjur/normas/Norma1.jsp?i=60353>

2/7

Se entenderá que el propietario o poseedor del predio renuncian a la negociación cuando:

- a. Guarden silencio sobre la oferta de negociación directa.
- b. Dentro del plazo para aceptar o rechazar la oferta no se logre acuerdo.
- c. No suscriban la escritura o la promesa de compraventa respectiva en los plazos fijados en la presente ley por causas imputables a ellos mismos.

Será obligatorio iniciar el proceso de expropiación si transcurridos treinta (30) días hábiles después de la comunicación de la oferta de compra, no se ha llegado a un acuerdo formal para la enajenación voluntaria, contenido en un contrato de promesa de compraventa y/o escritura pública.

Notificada la oferta de compra de los inmuebles sobre los que recaiga la declaratoria de utilidad pública o de interés social, e inscrita dicha oferta en el respectivo Certificado de Libertad y Tradición, los mismos no podrán ser objeto de ninguna limitación al dominio. El Registrador se abstendrá de efectuar la inscripción de actos, limitaciones, gravámenes, medidas cautelares o afectaciones al dominio sobre aquellos".

Artículo 5. El artículo 28 de la Ley 1682 de 2013 quedará así:

"Artículo 28. Entrega anticipada por orden judicial. Los jueces deberán ordenar la entrega de los bienes inmuebles declarados de utilidad pública para proyectos de infraestructura de transporte, en un término perentorio e improrrogable de diez (10) días hábiles, contados a partir de la solicitud de la entidad demandante, en los términos del artículo 399 de la Ley 1564 de 2012 Código General del Proceso o la norma que lo modifique o sustituya.

Si los bienes hubieran sido objeto de embargo, gravamen hipotecario o demandas registradas, para efectos de ordenar la entrega anticipada, no serán oponibles estas limitaciones. En todo caso, se respetarán los derechos de terceros dentro del proceso judicial.

Los numerales 4 y 11 de artículo 399 de la Ley 1564 de 2012 Código General del Proceso, en relación con la entrega anticipada del bien a solicitud de la entidad demandante, entrarán a regir a partir de la promulgación de esta ley y aplicarán para los procesos en curso, de conformidad con las precisiones que se disponen en la presente ley".

Artículo 6. El artículo 37 de la Ley 1682 de 2013 quedará así:

Artículo 37. El precio de adquisición en la etapa de enajenación voluntaria será igual al valor comercial determinado por el Instituto Geográfico Agustín Codazzi (IGAC), los catastros descentralizados o por peritos privados inscritos en lonjas o asociaciones, de conformidad con las normas, métodos, parámetros, criterios y procedimientos que sean fijados por el Instituto Geográfico Agustín Codazzi (IGAC).

El valor comercial se determinará teniendo en cuenta la reglamentación urbanística municipal o distrital vigente al momento de la oferta de compra en relación con el inmueble a adquirir y su destinación económica y, de ser procedente, la indemnización que comprenderá el daño emergente y el lucro cesante.

El daño emergente incluirá el valor del inmueble. El lucro cesante se calculará según los rendimientos reales del inmueble al momento de la adquisición y hasta por un término de seis (6) meses.

<http://www.alcaldiaibogota.gov.co/sisjur/normas/Norma1.jsp?i=60353>

3/7

En la cuantificación del daño emergente solo se tendrá en cuenta el daño cierto y consolidado.

NOTA: Inciso declarado EXEQUIBLE por la Corte Constitucional mediante Sentencia C-750 de 2015, bajo el entendido que cuando se cuantifique la indemnización en la etapa de expropiación, el cálculo del resarcimiento debe tener en cuenta los daños generados y aprobados con posterioridad a la oferta de compra del bien.

En caso de no llegarse a acuerdo en la etapa de enajenación voluntaria, el pago del predio será cancelado de forma previa teniendo en cuenta el avalúo catastral y la indemnización calculada al momento de la oferta de compra, en la etapa de expropiación judicial o administrativa.

El valor catastral que se tenga en cuenta para el pago será proporcional al área requerida a expropiar para el proyecto que corresponda.

Con el fin de evitar la especulación de valores en los proyectos de infraestructura a través de la figura del avalúo catastral, la entidad responsable del proyecto o quien haga sus veces, informará al IGAC o a los catastros descentralizados el área de influencia para que proceda a suspender los trámites de avalúo catastral en curso o se abstenga de recibir nuevas solicitudes.

Para el cumplimiento de este artículo se deberá tener en cuenta lo preceptuado por la Ley 1673 de 2013.

Artículo 7. Adiciónese cuatro incisos al artículo 58 de la Ley 1682 de 2013 así:

"Artículo 58. Autorización temporal. Sin perjuicio de las competencias de las entidades territoriales el Gobierno nacional, establecerá la reglamentación de las Autorizaciones Temporales para la utilización de materiales de construcción que se necesiten exclusivamente para proyectos de infraestructura de transporte.

La solicitud de autorización temporal para la utilización de materiales de construcción se tramitará de acuerdo con las condiciones y requisitos contenidos en el título tercero, capítulo XIII del Código de Minas o por las normas que las modifiquen, sustituyan o adiciónen.

Los materiales extraídos podrán ser compartidos para los proyectos de infraestructura de transporte que lo requieran pero no podrán ser comercializados.

Parágrafo. Lo dispuesto en el presente artículo también operará para otorgar autorizaciones temporales a proyectos de infraestructura distintos a los de transporte cuando los mismos proyectos hayan sido declarados de interés nacional por parte del Gobierno Nacional, sin perjuicio de las competencias constitucionales legales.

Artículo 8. El artículo 59 de la Ley 1682 de 2013 quedará así:

"Artículo 59. Sobre la infraestructura de transporte la autoridad minera restringirá las actividades de exploración y explotación en dichos tramos y no podrá otorgar nuevos derechos mineros que afecten el desarrollo de proyectos de infraestructura de transporte.

Lo anterior, sin perjuicio de las restricciones y exclusiones a la actividad minera previstas en los artículos 35 y 36 del Código de Minas y en la presente ley.

En el evento de que un proyecto de infraestructura de transporte interfiera total o parcialmente con el ejercicio de los derechos otorgados previamente a un titular minero, con la propuesta o solicitud de contrato de concesión y/o solicitudes de legalización de minería, dicho título,

<http://www.alcaldiaibogota.gov.co/sisjur/normas/Norma1.jsp?i=60353>

4/7

propuesta o solicitud no serán oponibles para el desarrollo del proyecto. El proyecto de infraestructura de transporte podrá ser suspendido por un término de treinta (30) días calendario, por parte de la autoridad encargada de adelantar el proyecto de infraestructura de transporte, con el fin de que se llegue a un acuerdo en el valor a reconocer para compensar el monto a que haya lugar al titular minero, por los eventuales derechos económicos de los cuales sea beneficiario y se prueben afectados, teniendo en cuenta la etapa en la que se encuentre el proyecto minero y la información que del título minero posea la autoridad minera.

En caso de que no se logre acuerdo entre el titular del proyecto de infraestructura de transporte y el titular minero, dentro del término establecido en el párrafo anterior, se reanudará la ejecución del proyecto de infraestructura de transporte.

En consecuencia, la autoridad encargada de adelantar el proyecto de infraestructura de transporte y la autoridad minera designarán peritos con el fin de determinar el valor a compensar al titular minero.

Cuando el propietario del predio en el que se desarrolle un proyecto de infraestructura de transporte sea diferente al titular minero y se demuestren perjuicios económicos como consecuencia del desarrollo del proyecto, las partes podrán llegar a un acuerdo dentro de un término de treinta (30) días sobre el valor de la compensación económica a que haya lugar, la cual será asumida por el titular de la obra de infraestructura. En el evento en el que no se llegue a un acuerdo, el valor de la compensación será determinado por un perito designado de conformidad con el procedimiento establecido en el inciso anterior.

No obstante, las partes podrán acudir a un método alternativo de solución de conflictos que determinará el valor a compensar a favor del titular minero. Las compensaciones a que haya lugar serán asumidas por el proyecto de infraestructura de transporte, para lo cual se realizarán las apropiaciones presupuestales correspondientes.

El Gobierno nacional establecerá la forma en la que se desarrollarán dichos procedimientos.

Parágrafo. En el evento que el titular minero haya contraído obligaciones ante las autoridades ambientales, la autoridad encargada del proyecto de infraestructura de transporte y el titular minero deberán someter a aprobación de la correspondiente autoridad ambiental un acuerdo en el que las partes se obliguen a cumplir con las obligaciones de corto, mediano y largo plazo que continúan vigentes derivadas de las autorizaciones ambientales que ostentan el proyecto minero.

Artículo 9. Motivo de utilidad pública. Para efectos de decretar su expropiación así como los trámites de imposición de servidumbres, además de los motivos determinados en otras leyes vigentes se declara de utilidad pública o interés social:

1. La ejecución y desarrollo de proyectos de tecnologías de la información y las telecomunicaciones.
2. La ejecución de proyectos financiados con recursos de las tasas retributivas.
3. El desarrollo de proyectos de vivienda rural.

El procedimiento aplicable es el previsto en el título IV Capítulo I de la Ley 1682 de 2013, "Por la cual se dictan medidas y disposiciones para los proyectos de infraestructura de transporte y se conceden facultades extraordinarias".

Artículo 10. Expropiación de predios para proyectos de agua potable y saneamiento básico rural y urbano. La expropiación de predios requeridos para la ejecución de proyectos de Agua Potable y Saneamiento Básico en el sector rural y urbano, recaerá únicamente sobre la porción del predio necesario para la ejecución del proyecto. De acuerdo a las competencias constitucionales.

Artículo 11. Efectos de la decisión de expropiación por vía administrativa. Los procesos de expropiación por vía administrativa declarados de utilidad pública en el artículo 8° de la presente ley, se regirán por lo dispuesto en el artículo 70 de la Ley 388 de 1997.

Artículo 12. Vigencia. La presente ley rige a partir de su publicación.

El Presidente del honorable Senado de la República,

José David Name Cardozo.

El Secretario General del honorable Senado de la República,

Gregorio Eljach Pacheco.

El Presidente de la honorable Cámara de Representantes,

Fabio Raúl Amin Saleme.

El Secretario General de la honorable Cámara de Representantes,

Jorge Humberto Mantilla Serrano.

REPÚBLICA DE COLOMBIA - GOBIERNO NACIONAL

Publíquese y cúmplase.

Dada en Bogotá, D. C., a 26 de diciembre de 2014.

JUAN MANUEL SANTOS CALDERÓN

El Ministro de Hacienda y Crédito Público,

Mauricio Cárdenas Santamaría

El Viceministro de Política Criminal y Justicia Restaurativa del Ministerio de Justicia y del Derecho, encargado de Funciones del Despacho del Ministro de Justicia y de Derecho,

Miguel Samper Strouss.

El Ministro de Minas y Energía,

Tomás González Estrada.

El Ministro de Ambiente y Desarrollo Sostenible,

Gabriel Vallejo López.

La Ministra de Transporte,

Natalia Abello Vives.

El Secretario General del Departamento Nacional de Planeación, Encargado de Funciones del Despacho del Director del Departamento Nacional de Planeación,

Édgar Antonio Gómez Álvarez.

NOTA: Publicada en el Diario Oficial 49376 de diciembre 26 de 2014.

 [Comentar](#)  [Anexos](#)

POR LA CUAL SE ADICIONAN, MODIFICAN Y DICTAN DISPOSICIONES ORIENTADAS A FORTALECER LA CONTRATACIÓN PÚBLICA EN COLOMBIA, LA LEY DE INFRAESTRUCTURA Y SE DICTAN OTRAS DISPOSICIONES.

EL CONGRESO DE COLOMBIA.

DECRETA:

Artículo 1. Adiciónense los parágrafos 2° y 3° del artículo 30 de la Ley 80 de 1993.

(...)

Parágrafo 2°. En los procesos de licitación pública para seleccionar contratistas de obra, la oferta estará conformada por dos sobres, un primer sobre en el cual se deberán incluir los documentos relacionados con el cumplimiento de los requisitos habilitantes, así como los requisitos y documentos a los que se les asigne puntaje diferentes a la oferta económica.

El segundo sobre deberá incluir únicamente la propuesta económica de conformidad con todos los requisitos exigidos en el pliego de condiciones.

Parágrafo 3°. En los procesos de licitación pública para seleccionar contratistas de obra pública, las entidades estatales deberán publicar el informe de evaluación relacionado con los documentos de los requisitos habilitantes y los requisitos que sean objeto de puntuación diferente a la oferta económica incluida en el primer sobre, dentro del plazo establecido en el pliego de condiciones.

En estos procesos el informe permanecerá publicado en el Secop durante cinco (5) días hábiles, término hasta el cual los proponentes podrán hacer las observaciones que consideren y entregar los documentos y la información solicitada por la entidad estatal. Al finalizar este plazo, la entidad estatal se pronunciará sobre las observaciones y publicará el informe final de evaluación de los requisitos habilitantes y los requisitos objeto de puntuación distintos a la oferta económica.

Para estos procesos, el segundo sobre, que contiene la oferta económica, se mantendrá cerrado hasta la audiencia efectiva de adjudicación, momento en el cual se podrán hacer observaciones al informe de evaluación, las cuales se decidirán en la misma. Durante esta audiencia se dará apertura al sobre, se evaluará la oferta económica a través del mecanismo escogido mediante el método aleatorio que se establezca en los pliegos de condiciones, corriendo traslado a los proponentes habilitados en la misma diligencia solo para la revisión del aspecto económico y se establecerá el orden de elegibilidad.

Artículo 2. Modifíquese el artículo 53 de la Ley 80 de 1993, modificado por el artículo 82 de la Ley 1474 de 2011, el cual quedará así:

de los mismos, que deberán incluirse en los pliegos de condiciones, teniendo en cuenta la naturaleza y cuantía de los contratos. Para la adopción de esta reglamentación el Gobierno tendrá en cuenta las características propias de las regiones con el ánimo de promover el empleo local.

La facultad de adoptar documentos tipo la tendrá el Gobierno Nacional, cuando lo considere necesario, en relación con otros contratos o procesos de selección.

Los pliegos tipo se adoptarán por categorías de acuerdo con la cuantía de la contratación, según la reglamentación que expida el Gobierno Nacional.

Artículo 5°. Modifíquese el Parágrafo 1 e inclúyanse los parágrafos 3, 4 y 5 del artículo 5° de la Ley 1150 de 2007, los cuales quedarán así:

Artículo 5°. De la selección objetiva.

(...)

Parágrafo 1°. La ausencia de requisitos o la falta de documentos referentes a la futura contratación o al proponente, no necesarios para la comparación de las propuestas no servirán de título suficiente para el rechazo de los ofrecimientos hechos. En consecuencia, todos aquellos requisitos de la propuesta que no afecten la asignación de puntaje, deberán ser solicitados por las entidades estatales y deberán ser entregados por los proponentes hasta el término de traslado del informe de evaluación que corresponda a cada modalidad de selección, salvo lo dispuesto para el proceso de Mínima cuantía y para el proceso de selección a través del sistema de subasta. Serán rechazadas las ofertas de aquellos proponentes que no suministren la información y la documentación solicitada por la entidad estatal hasta el plazo anteriormente señalado.

Durante el término otorgado para subsanar las ofertas, los proponentes no podrán acreditar circunstancias ocurridas con posterioridad al cierre del proceso.

(...)

Parágrafo 3°. La no entrega de la garantía de seriedad junto con la propuesta no será subsanable y será causal de rechazo de la misma.

Parágrafo 4°. En aquellos procesos de selección en los que se utilice el mecanismo de subasta, los documentos referentes a la futura contratación o al proponente, no necesarios para la comparación de las propuestas, deberán ser solicitados hasta el momento previo a su realización.

Parágrafo 5°. En los procesos de contratación, las entidades estatales deberán aceptar la experiencia adquirida por los proponentes a través de la ejecución de contratos con particulares.

(...)

Artículo 6°. Adiciónese un parágrafo al artículo 8° de la Ley 1150 de 2007, el cual quedará así:

(...)

Los consultores y asesores externos responderán civil, fiscal, penal y disciplinariamente tanto por el cumplimiento de las obligaciones derivadas del contrato de consultoría o asesoría, celebrado por ellos, como por los hechos u omisiones que les fueren imputables constitutivos de incumplimiento de las obligaciones correspondientes a tales contratos y que causen daño o perjuicio a las entidades; derivados de la celebración y ejecución de contratos respecto de los cuales hayan ejercido o ejerzan las actividades de consultoría o asesoría incluyendo la etapa de liquidación de los mismos.

Por su parte, los interventores, responderán civil, fiscal, penal y disciplinariamente, tanto por el cumplimiento de las obligaciones derivadas del contrato de interventoría, como por los hechos u omisiones que le sean imputables y causen daño o perjuicio a las entidades, derivados de la celebración y ejecución de los contratos respecto de los cuales hayan ejercido o ejerzan las funciones de interventoría, incluyendo la etapa de liquidación de los mismos siempre y cuando tales perjuicios provengan del incumplimiento o responsabilidad directa, por parte del interventor, de las obligaciones que a este le correspondan conforme con el contrato de interventoría.

Artículo 3°. Adiciónese el siguiente inciso al numeral 2 del artículo 11 de la Ley 397 de 1997, modificado por el artículo 7° de la Ley 1185 de 2008 así:

(...)

Cuando se trate de proyectos de infraestructura la intervención a la que hace referencia el presente artículo deberá ser asumida por el concesionario o contratista encargado del proyecto quien para el efecto será el titular del permiso de intervención que otorgue el Instituto Colombiano de Antropología e Historia. No obstante, será obligación del concesionario o contratista contar con un profesional idóneo quien deberá hacer el acompañamiento al Plan de Manejo Arqueológico, bajo los parámetros que hayan sido definidos previamente por el Instituto Colombiano de Antropología e Historia. Los proyectos que se encuentran en ejecución al momento de expedición de la presente norma y definida la gestión en cabeza del profesional registrado, el contratista o concesionario podrá optar por mantener la responsabilidad en cabeza de dicho profesional o adoptar la solución a que hace referencia el presente artículo.

(...)

Artículo 4°. Adiciónese el siguiente parágrafo al artículo 2° de la Ley 1150 de 2007:

Parágrafo 7°. El Gobierno nacional adoptará documentos tipo para los pliegos de condiciones de los procesos de selección de obras públicas, interventoría para las obras públicas, interventoría para consultoría de estudios y diseños para obras públicas, consultoría en ingeniería para obras, los cuales deberán ser utilizados por todas las entidades sometidas al Estatuto General de la Contratación de la Administración Pública en los procesos de selección que adelanten. Dentro de los documentos tipo el Gobierno adoptará de manera general y con alcance obligatorio para todas las entidades sometidas al Estatuto General de Contratación de la Administración Pública, las condiciones habilitantes, así como los factores técnicos y económicos de escogencia, según corresponda a cada modalidad de selección y la ponderación precisa y detallada

Parágrafo. No es obligatorio contar con disponibilidad presupuestal para realizar la publicación del proyecto de Pliego de Condiciones

Artículo 7°. Modifíquese el artículo 33 de la Ley 1508 de 2012, el cual quedará así:

Artículo 33. La elaboración de estudios, la evaluación de proyectos de iniciativa privada y las interventorías de los contratos, se podrán contratar mediante el procedimiento de selección abreviada de menor cuantía o mínima cuantía según su valor.

En los contratos para la ejecución de proyectos de asociación público-privada la interventoría deberá contratarse con una persona independiente de la entidad contratante y del contratista. Dichos interventores responden civil, fiscal, penal y disciplinariamente, tanto por el cumplimiento de las obligaciones derivadas del contrato de interventoría, como por los hechos u omisiones que les sean imputables y causen daño o perjuicio a las entidades, derivados de la celebración y ejecución de contratos respecto de los cuales hayan ejercido o ejerzan las funciones de interventoría, siempre y cuando tales perjuicios provengan del incumplimiento o responsabilidad directa, por parte del interventor, de las obligaciones que a este le corresponden con el contrato de interventoría.

Artículo 8°. Modificar el artículo 22 de la Ley 1682 de 2013, el cual quedará así:

Artículo 22. Limitaciones, afectaciones, gravámenes al dominio, medidas cautelares, impuestos, servicios públicos y contribución de valorización. En el proceso de adquisición de predios requeridos para proyectos de infraestructura de transporte, en caso de existir acuerdo de negociación entre la entidad Estatal y el titular inscrito en el folio de matrícula o al respectivo poseedor regular inscrito y previo al registro de la escritura pública correspondiente, la entidad estatal, con cargo al valor del proyecto, podrá descontar la suma total o proporcional que se adeuda por concepto de gravámenes, limitaciones, afectaciones, medidas cautelares, impuestos, servicios públicos y contribución de valorización y pagar directamente dicho valor al acreedor o mediante depósito judicial a órdenes del despacho respectivo, en caso de cursar procesos ejecutivos u ordinarios en los que se haya ordenado el respectivo gravamen, considerando para el efecto el área objeto de adquisición, o verificar que lo realizará directamente el titular. De no ser posible, se continuará con el proceso de expropiación administrativa o judicial, según corresponda.

La entidad estatal adquirente expedirá un oficio con destino al Registrador de Instrumentos Públicos respectivo o a la autoridad competente, en el cual se solicite levantar la limitación, la afectación, gravamen o medida cautelar, evidenciando el pago y paz y salvo correspondiente, cuando a ello haya lugar. El Registrador deberá dar trámite a la solicitud en un término perentorio de 15 días hábiles.

Una vez realizada la respectiva anotación en el registro, el Registrador deberá dar aviso mediante oficio al notario correspondiente para que obre en la escritura pública respectiva del inmueble.

Las medidas cautelares al dominio cuya inscripción se encuentre caducada de acuerdo con lo dispuesto en la Ley 1579 de 2012, se podrán cancelar con la solicitud que realice la entidad estatal al Registrador de Instrumentos Públicos.

Cuando se trate de servidumbres de utilidad pública y las redes y activos allí

asentados puedan mantenerse, se conservará el registro del gravamen en el folio del inmueble.

Parágrafo. La entidad estatal con cargo al valor del negocio, podrá descontar la suma total o proporcional que debe pagarse por concepto de gastos de notariado y registro y pagar directamente dicho valor.

Artículo 9. Modificar el parágrafo 2° del artículo 24 de la Ley 1682 de 2013, el cual quedará así:

(...)

Parágrafo 2°. El avalúo comercial tendrá una vigencia de un (1) año, contado desde la fecha de su comunicación a la entidad solicitante o desde la fecha en que fue decidida y notificada la revisión y/o, impugnación de este. Una vez notificada la oferta, el avalúo quedará en firme para efectos de la enajenación voluntaria.

(...)

Artículo 10. El artículo 25 de la Ley 1682 de 2013, modificado por la Ley 1742 de 2014, artículo 4°, quedará así:

Artículo 25. Notificación de la oferta. La oferta deberá ser notificada únicamente al titular de los derechos reales que figure registrado en el folio de matrícula del inmueble objeto de expropiación o al respectivo poseedor regular inscrito o a los herederos determinados e indeterminados, entendidos como aquellas personas que tengan la expectativa cierta y probada de entrar a representar al propietario fallecido en todas sus relaciones jurídicas por causa de su deceso de conformidad con las leyes vigentes.

La oferta será remitida por el representante legal de la entidad pública competente para realizar la adquisición del inmueble o su delegado; para su notificación se cursará oficio al propietario, poseedor inscrito o a los herederos determinados e indeterminados, el cual contendrá como mínimo:

1. Indicación de la necesidad de adquirir el inmueble por motivo de utilidad pública.
2. Alcance de conformidad con los estudios de viabilidad técnica.
3. Identificación precisa del inmueble.
4. Valor como precio de adquisición acorde con lo previsto en el artículo 37 de la presente ley.
5. Información completa sobre los posibles procesos que se pueden presentar como son: enajenación voluntaria, expropiación administrativa o judicial.

Se deberán explicar los plazos, y la metodología para cuantificar el valor que se cancelará a cada propietario o poseedor según el caso.

Una vez notificada la oferta se entenderá iniciada la etapa de negociación directa, en la cual el propietario o poseedor inscrito tendrá un término de quince (15) días hábiles para manifestar su voluntad en relación con la misma, bien sea aceptándola, o rechazándola.

Si la oferta es aceptada, deberá suscribirse escritura pública de compraventa o la promesa de compraventa dentro de los diez (10) días hábiles siguientes e inscribirse la escritura en la oficina de registro de instrumentos públicos del lugar correspondiente.

Se entenderá que el propietario o poseedor del predio renuncian a la negociación cuando:

- a) Guarden silencio sobre la oferta de negociación directa.
- b) Dentro del plazo para aceptar o rechazar la oferta no se logre acuerdo.
- c) No suscriban la escritura o la promesa de compraventa respectiva en los plazos fijados en la presente ley por causas imputables a ellos mismos.

Será obligatorio iniciar el proceso de expropiación si transcurridos treinta (30) días hábiles después de la notificación de la oferta de compra, no se ha llegado a un acuerdo formal para la enajenación voluntaria, contenido en un contrato de promesa de compraventa y/o escritura pública.

Notificada la oferta de compra de los inmuebles sobre los que recaiga la declaratoria de utilidad pública o de interés social, e inscrita dicha oferta en el respectivo Certificado de Libertad Tradición, los mismos no podrán ser objeto de ninguna limitación al dominio. El registrador se abstendrá de efectuar la inscripción de actos, limitaciones, gravámenes, medidas cautelares o afectaciones al dominio sobre aquellos.

Parágrafo. La entidad adquirente procederá a expedir directamente la resolución de expropiación sin necesidad de expedir oferta de compra en los siguientes eventos:

1. Cuando se verifique que el titular inscrito del derecho real de dominio falleció y no es posible determinar sus herederos.
2. En el evento en el que alguno de los titulares del derecho real inscrito en el folio de matrícula inmobiliaria del inmueble objeto de adquisición o el respectivo poseedor regular inscrito se encuentren reportados en alguna de las listas de control de prevención de lavado de activos o financiación del terrorismo.

Una vez expedida la resolución de expropiación, la entidad adquirente solicitará la inscripción de la misma en el respectivo Certificado de libertad y tradición y libertad del inmueble. El registrador se abstendrá de efectuar la inscripción de actos, limitaciones, gravámenes, medidas cautelares o afectaciones al dominio sobre aquellos.

Surtida la etapa de agotamiento de vía gubernativa, la Entidad adquirente deberá acudir al procedimiento de expropiación judicial contemplado en el artículo 399 del Código General del Proceso o la norma que lo modifique o sustituya, para lo cual aplicará el saneamiento automático y el valor que arroje la expropiación se dejará a cargo del juzgado de conocimiento.

Parágrafo 2°. Se dispone un plazo de noventa (90) días siguientes a la suscripción de contratos de compraventa de los bienes objeto de la oferta de compra, para realizar el pago correspondiente, vencido el plazo y no habiéndose realizado el mismo, los titulares de derechos reales podrán acudir al proceso ejecutivo y se causarán intereses de mora.

Artículo 11. Modifícase el artículo 27 de la Ley 1682, el cual quedará así:

Artículo 27. Permiso de intervención voluntario. Mediante documento escrito suscrito por la entidad y el titular inscrito en el folio de matrícula el poseedor regular o los herederos determinados del bien, podrá pactarse un permiso de intervención voluntario del inmueble objeto de adquisición o expropiación. El permiso será irrevocable una vez se pacte.

Con base en el acuerdo de intervención suscrito, la entidad deberá iniciar el

proyecto de infraestructura de transporte.

Lo anterior, sin perjuicio de los derechos de terceros sobre el inmueble los cuales no surtirán afectación o detrimento alguno con el permiso de intervención voluntaria, así como el deber del responsable del proyecto de infraestructura de transporte de continuar con el proceso de enajenación voluntaria, expropiación administrativa o judicial, según corresponda.

Parágrafo. En el proceso administrativo, en caso de no haberse pactado el permiso de intervención voluntario del inmueble objeto de adquisición o expropiación, dentro de los quince (15) días siguientes a la ejecutoria del acto administrativo que la dispuso, la entidad interesada solicitará a la respectiva autoridad de policía, la práctica de la diligencia de desalojo, que deberá realizarse con el concurso de esta última y con el acompañamiento de la Defensoría del Pueblo y/o el personero municipal quien deberá garantizar la protección de los Derechos Humanos, dentro de un término perentorio de cinco (5) días, de la diligencia, se levantará un acta y en ella no procederá oposición alguna.

Artículo 12. En los trámites de gestión predial en los cuales el ejecutor de un proyecto de infraestructura identifique que los predios baldíos requeridos para el proyecto se encuentran ocupados, será procedente el pago y reconocimiento de las mejoras realizadas por los ocupantes.

El precio de adquisición de estas mejoras no podrá exceder el monto establecido para una vivienda de interés prioritario.

En caso de que el ocupante irregular no esté de acuerdo con el avalúo, la entidad encargada del proyecto de infraestructura procederá a solicitar a la autoridad policiva del lugar el desalojo del bien y el valor de las mejoras será puesto a disposición del desalojado, mediante pago por consignación a favor del mejoratario.

Artículo 13. Modifíquense los parágrafos 4°, 5° y 6° del artículo 5° de la Ley 1508 de 2012, modificado por el artículo 37 de la Ley 1753 de 2015

(...)

Parágrafo 4°. En proyectos de asociación público-privada de iniciativa pública y de iniciativa privada, la entidad estatal competente podrá reconocer derechos reales sobre inmuebles que no se requieran para la prestación del servicio para el cual se desarrolló el proyecto, como componente de la retribución al inversionista privado.

El Gobierno Nacional reglamentará las condiciones bajo las cuales se realizará el reconocimiento de los derechos reales y de explotación sobre inmuebles, garantizando que su tasación sea acorde con su valor en el mercado y a las posibilidades de explotación económica del activo. Adicionalmente, se incluirán en dicha reglamentación las condiciones que permitan que el inversionista privado reciba los ingresos de la explotación económica o enajenación condicionados a la disponibilidad de la infraestructura y al cumplimiento de los estándares de calidad y niveles de servicio pactados.

En el caso de que trata el presente parágrafo, la selección del adjudicatario del contrato bajo el esquema de asociación público-privada de iniciativa privada se

realizará mediante licitación pública.

Si el originador no resulta seleccionado para la ejecución del contrato bajo el esquema de asociación público-privada, el adjudicatario deberá pagar al Originador el valor que la entidad pública competente haya determinado como costos de los estudios realizados para la estructuración del proyecto durante el trámite de la respectiva iniciativa privada.

Los aspectos no regulados en el presente parágrafo relativos al trámite de las iniciativas privadas de asociaciones público-privadas cuya retribución al inversionista consista total o parcialmente en derechos reales sobre inmuebles se someterán a lo previsto en la Ley 1508 de 2012 para las iniciativas privadas con desembolso de recursos públicos.

Tratándose de proyectos de asociación público-privada de iniciativa privada, el valor de los predios en los que se ubican los inmuebles sobre los que se podrán reconocer derechos reales no podrá ser superior al 30% del presupuesto estimado de inversión del proyecto. En todo caso, la restricción aquí prevista computará dentro del límite del artículo 17 de la Ley 1508 de 2012 y sus correspondientes modificaciones.

Parágrafo 5°. En caso de que en el proyecto de asociación público-privada la entidad estatal entregue al inversionista privado una infraestructura existente en condiciones de operación, la entidad estatal podrá pactar el derecho a la retribución por las actividades de operación y mantenimiento de esta infraestructura existente condicionado a su disponibilidad, al cumplimiento de los niveles de servicio y estándares de calidad.

Parágrafo 6°. En proyectos de asociación público-privada, podrán establecerse, unidades funcionales de aeropuertos, de plantas de tratamiento de aguas residuales, de tramos de túneles o, de vías férreas, en virtud de las cuales se predicará únicamente disponibilidad parcial y estándar de calidad para efectos de la retribución. El Gobierno Nacional reglamentará la materia.

Artículo 14. Modifíquese el parágrafo del artículo 8° de la Ley 1508 de 2012.

(...)

Parágrafo. No podrán ser contratantes de esquemas de asociación público-privada bajo el régimen previsto en la presente ley, las Sociedades de Economía Mixta, sus filiales, las empresas de servicios públicos domiciliarios y las Empresas Industriales y Comerciales del Estado o sus asimiladas. Lo anterior, sin perjuicio de que las entidades excluidas como contratantes puedan presentar oferta para participar en los procesos de selección de esquemas de asociación público-privada regidos por esta Ley, siempre que cumplan con los requisitos establecidos para el efecto en el respectivo proceso de selección.

Artículo 15. Modifíquese el artículo 10 de la Ley 1508 de 2012, el cual quedará así:

Artículo 10. Sistema abierto o de precalificación. Para la selección de contratistas de proyectos de asociación público-privada de iniciativa pública, podrá utilizarse el sistema de precalificación, en las condiciones que establezca el reglamento. Para el sistema de precalificación, se conformará una lista de precalificados mediante convocatoria pública, estableciendo un grupo limitado de oferentes

para participar en el proceso de selección.

El reglamento podrá establecer mecanismos para que en caso de requerirse estudios adicionales, estos puedan realizarse o contratarse por los precalificados. El reglamento también podrá establecer mecanismos por medio de los cuales se pueden excluir a precalificados cuando estos no participen en la realización de estudios adicionales.

Artículo 16. Modifíquese los numerales 6 y 7 del artículo 27 de la Ley 1508 de 2012, los cuales quedarán así:

6. No se podrá celebrar este tipo de contratos durante el último año de gobierno salvo que sean celebrados por el Distrito Capital, los distritos y municipios de categoría especial que sean capitales de departamento y los departamentos de categoría especial y/o sus entidades descentralizadas.

7. Las vigencias futuras que se expidan deberán cumplir las normas vigentes que regulan la materia y los parámetros previstos en el presente artículo. En cualquier caso, cuando las vigencias futuras correspondan a proyectos de Asociación Público Privada a cargo del Distrito Capital, de los distritos y municipios de categoría especial que sean capitales de departamento y de los departamentos de categoría especial, y/o sus entidades descentralizadas, estas podrán ser aprobadas en el último año de gobierno y hasta por el plazo de duración del proyecto respectivo, sin perjuicio del cumplimiento de los trámites y requisitos dispuestos en este artículo, incluyendo lo relacionado con la aprobación previa de riesgos y pasivos contingentes ante el Ministerio de Hacienda y Crédito Público.

Artículo 17. Modifíquese el artículo 4° de la Ley 1228 de 2008, el cual quedará así:

Artículo 4°. No procederá indemnización, compensación o reconocimiento alguno por obras nuevas o mejoras, derechos, prerrogativas o autorizaciones que hayan sido levantadas, hechas o concedidas en las fajas o zonas reservadas a que se refiere la Ley 1228 de 2008 con posterioridad a su promulgación.

Tampoco procederá indemnización alguna por la devolución de las fajas que fueron establecidas en el Decreto-ley 2770 de 1953 y que hoy se encuentran invadidas por particulares. En estos casos las autoridades competentes deberán iniciar los procesos de restitución de bienes de uso público, dentro de los dos (2) meses siguientes a la entrada en vigencia de la presente ley.

Los gobernadores y los alcaldes, de conformidad con lo dispuesto en el parágrafo 2° del artículo 13 de la Ley 105 de 1993, deberán proteger y conservar la propiedad pública representada en las fajas de terreno adquiridas por el Gobierno nacional, las gobernaciones o por las alcaldías en virtud del Decreto-ley 2770 de 1953, al igual que las que se adquirieron conforme a la presente ley. Estarán igualmente obligados a iniciar inmediatamente las acciones de recuperación en caso de invasión de estos corredores.

Parágrafo 1°. Los gobernadores y los alcaldes, enviarán mensualmente al Ministerio de Transporte, al Ministerio de Defensa, Policía Nacional de Carreteras, y al Ministerio del Interior y de Justicia una relación de los procesos de restitución que hayan iniciado en cumplimiento de este artículo con el fin de hacerles seguimiento.

entidad estatal encargada de la revisión y/o evaluación de los proyectos será la beneficiaria del patrimonio autónomo y la encargada de autorizar los pagos que se requieran para llevar a cabo la revisión y/o evaluación de la iniciativa privada.

Parágrafo. El valor de la evaluación del proyecto que sea determinado por la entidad estatal en etapa de prefactibilidad deberá girarse al patrimonio autónomo en el plazo que establezca la entidad para iniciar la revisión del proyecto en dicha etapa.

El valor de la evaluación del proyecto en etapa de factibilidad que sea determinado por la entidad estatal deberá girarse al patrimonio autónomo dentro de los sesenta días anteriores a la fecha establecida por la entidad estatal para entregar el proyecto en etapa de factibilidad. En caso de que el originador no consigne el valor de la evaluación del proyecto la entidad estatal no adelantará su respectiva evaluación en la etapa en que se encuentre.

Parágrafo 2°. Para la presentación de proyectos de las iniciativas privadas de las que trata el artículo 19 de la Ley 1508 de 2012, por parte de entidades territoriales al Ministerio de Hacienda y Crédito Público, se deberá contar con la validación financiera de alguna de las entidades financieras públicas de segundo piso o estructuradoras públicas y la aprobación del gobernador o alcalde de la entidad territorial.

Artículo 20. Modifíquese el Artículo 32 de la Ley 1508 de 2012, el cual quedará así:

Artículo 32. Terminación anticipada. En los contratos que desarrollen Proyectos de Asociación Público Privada, se incluirá una cláusula en la cual se establezca la fórmula matemática para determinar las eventuales prestaciones recíprocas entre las partes a las que haya lugar para efectos de terminarlos anticipadamente por mutuo acuerdo o en forma unilateral.

Parágrafo 1. En los contratos de Asociación Público Privada suscritos o que se suscriban, cuando una autoridad judicial declare la nulidad absoluta del contrato estatal, o cuando una autoridad administrativa o judicial o la respectiva entidad estatal contratante ordene su terminación originada en una causal de nulidad absoluta, en la liquidación se deberá reconocer el valor actualizado de los costos, las inversiones y los gastos, ejecutados por el contratista, incluyendo los intereses, menos la remuneración y pagos recibidos por el contratista en virtud del cumplimiento del objeto contractual. Estos factores serán actualizados con el índice de precios al consumidor (IPC) histórico desde el momento de su ocurrencia, hasta el mes inmediatamente anterior a la fecha de la liquidación.

Los reconocimientos a que haya lugar deberán cumplir con los siguientes criterios, los cuales serán validados por la interventoría o por un tercero experto:

1. Hayan sido ejecutados, total o parcialmente, para contribuir a satisfacer el interés público.
2. Estén asociados al desarrollo del objeto del contrato.
3. Correspondan máximo a precios o condiciones del mercado al momento de su causación de acuerdo con la modalidad contractual.
4. No correspondan a costos o penalidades, pactadas o no, que terceros hayan aplicado al contratista en razón a la terminación anticipada de las relaciones contractuales no laborales, salvo que se trate de aquellos asociados a los contratos de crédito, leasing financiero o a la terminación de los contratos de derivados de cobertura financiera del proyecto.

Parágrafo 2°. En los procesos de articulación o actualización de los planes de ordenamiento territorial, las autoridades competentes deberán consultar los proyectos de infraestructura de transporte que sean de utilidad pública o interés social, que hayan sido aprobados por las entidades responsables, con el fin de que sea concertada su incorporación en el respectivo plan como zonas reservadas. El Gobierno nacional reglamentará la materia.

Artículo 18. Adiciónese un parágrafo al artículo 23 de la Ley 1682 de 2013, así:

(...)

Parágrafo 2°. En las normas, métodos, parámetros, criterios y procedimientos que adopte el Instituto Geográfico Agustín Codazzi (IGAC), en cumplimiento de lo dispuesto en el presente artículo, no procederá indemnización, compensación o reconocimiento alguno por obras nuevas o mejoras, derechos, prerrogativas, autorizaciones que hayan sido levantadas, hechas o concedidas en las fajas o zonas reservadas en los términos del artículo 4° de la Ley 1228 de 2008.

Artículo 19. Costos de evaluación de los proyectos de asociación público privada. Los originadores en la estructuración de proyectos de infraestructura pública de iniciativa privada o para la prestación de sus servicios asociados, asumirán por su propia cuenta y riesgo, la totalidad de los costos de la estructuración, incluyendo el costo para su revisión y/o evaluación en las etapas de prefactibilidad y factibilidad, según corresponda.

Para que las entidades Estatales puedan determinar los costos de la evaluación del proyecto en etapa de prefactibilidad o factibilidad seguirán los siguientes parámetros:

- 1.1 El valor de los honorarios de los profesionales requeridos para la realización de la tarea de evaluación.
- 1.2 El costo de las visitas al proyecto que sean necesarias.
- 1.3 Otros costos directos e indirectos de la evaluación.

El método de cálculo de los costos será así: para el numeral 1.1, se estimará el número de profesionales/mes o contratistas/mes con sus correspondientes honorarios/mes, incluyendo los factores prestacionales; para el numeral 1.2, se estimará el número de visitas según se requiera y su costo de acuerdo con las tarifas del transporte público, y para el numeral 1.3 otros costos directos e indirectos relacionados con temas operativos y de administración de la evaluación. La sumatoria de los costos de evaluación del proyecto, no podrá superar al 0.2% del valor del Capex del respectivo proyecto en etapa de prefactibilidad o factibilidad, según corresponda.

La administración y manejo de los recursos destinados a la revisión y/o evaluación de los proyectos en etapa de prefactibilidad y factibilidad será a través de un patrimonio autónomo que constituirá el originador. Los costos que genere su administración deberán ser cubiertos por los originadores de asociaciones público privadas de iniciativa privada y podrán financiarse con cargo a los rendimientos de los recursos aportados.

El administrador del patrimonio autónomo expedirá la respectiva certificación del giro de los recursos por parte del originador, para que la entidad estatal pueda contratar la revisión y/o evaluación del respectivo proyecto con cargo a los recursos disponibles en el patrimonio autónomo constituido para el efecto. La

El concesionario no podrá recibir como remanente, luego del pago de las acreencias, una suma superior a los aportes de capital de sus socios menos los dividendos decretados, dividendos pagados y descapitalizaciones, lo anterior actualizado por IPC.

El reconocimiento de los valores que deba hacer la entidad estatal al contratista en el marco de la liquidación se atenderá así:

- (i) Con los saldos disponibles a favor de la entidad contratante en las cuentas y subcuentas del patrimonio autónomo del respectivo contrato.
- (ii) Si los recursos a los que se refiere el numeral (i) no fueren suficientes, la suma restante deberá ser consignada por la entidad estatal hasta en cinco (5) pagos anuales iguales, cuyo primer pago se efectuará a más tardar 540 días después de la fecha de liquidación. Los pagos diferidos de que trata el presente numeral tendrán reconocimiento de los intereses conforme al reglamento que para tal efecto emita el Gobierno Nacional. Lo anterior, sin perjuicio de que las partes acuerden un plazo de pago menor.

Lo dispuesto en el presente parágrafo también será aplicable a la liquidación de los contratos de concesión de infraestructura de transporte celebrados con anterioridad a la vigencia de la Ley 1508 de 2012.

Parágrafo 2. El concesionario responsable de la conducta que dio lugar a la causal de nulidad o de los integrantes del mismo que hayan dado lugar a la causal de nulidad o de la declaratoria de la misma por la existencia de una conducta dolosa en la comisión de un delito o una infracción administrativa relacionada con la celebración o ejecución del contrato objeto de terminación o declaratoria de nulidad, según corresponda, deberán pagar a la entidad el equivalente a la cláusula penal pecuniaria pactada, o en caso de que no se haya convenido, dicha suma será el cinco por ciento (5%) del valor del contrato.

Esta suma se descontará de los remanentes de la liquidación a favor del concesionario responsable de la conducta que dio lugar a la causal de nulidad o de los integrantes del concesionario responsables de la conducta que dio lugar a la causal de nulidad, según corresponda, una vez se haya pagado a los terceros cuya prestación se haya reconocido de conformidad con el parágrafo 1°. De no ser suficientes los remanentes para el pago, la entidad hará efectivo el saldo de la penalidad contra las personas naturales o jurídicas responsables.

Para el caso señalado en el inciso anterior, los remanentes de la liquidación a favor del concesionario responsable de la conducta que dio lugar a la causal de nulidad o de los integrantes del concesionario que dieron lugar a la causal de nulidad, después del pago de acreencias a la totalidad de los terceros, quedarán como garantía de pago para atender las posibles reclamaciones por el término de cinco (5) años. La forma como quedarán a disposición estos recursos será definida por el Gobierno Nacional.

La autoridad judicial o administrativa competente podrá decretar como medida preventiva la aplicación de los incisos anteriores a investigaciones en curso. En este supuesto, la penalidad mencionada en el presente parágrafo, descontada de los remanentes de la liquidación en los términos del mismo, se mantendrá a disposición de dicha autoridad administrativa o judicial en tanto se resuelva de manera definitiva la investigación. Al momento de decretar la medida preventiva, la autoridad administrativa o judicial deberá individualizar las personas afectas a la ilicitud o infracción administrativa, a quienes se les aplicarán las sanciones y efectos señalados en los incisos anteriores.

Lo previsto en este artículo se entiende sin perjuicio de las responsabilidades fiscales, disciplinarias o penales a que haya lugar.


Artículo 21. Vigencia. Esta ley rige a partir de su promulgación, los procesos y procedimientos que se encuentren en curso se surtirán de acuerdo con las normas con las cuales se iniciaron.

Parágrafo Transitorio. El artículo 4° de la presente Ley regirá una vez el Gobierno Nacional expida la correspondiente reglamentación, en un plazo de seis (6) meses.

EL PRESIDENTE DEL H. SENADO DE LA REPUBLICA


EFRAÍN JOSE CEPEDA SARABIA


EL SECRETARIO GENERAL DEL H. SENADO DE LA REPUBLICA


GREGORIO ELJACH PACHECO

EL PRESIDENTE DE LA H. CÁMARA DE REPRESENTANTES


RODRIGO LARA RESTREPO

EL SECRETARIO GENERAL DE LA H. CÁMARA DE REPRESENTANTES


JORGE HUMBERTO MANTILLA SERRANO

LEY No. 1882

POR LA CUAL SE ADICIONAN, MODIFICAN Y DICTAN DISPOSICIONES ORIENTADAS A FORTALECER LA CONTRATACIÓN PÚBLICA EN COLOMBIA, LA LEY DE INFRAESTRUCTURA Y SE DICTAN OTRAS DISPOSICIONES

REPÚBLICA DE COLOMBIA – GOBIERNO NACIONAL

PUBLIQUESE Y CÚMPLASE


Dada en Bogotá, D.C., a los

 **15 ENE 2018**

EL MINISTRO DE HACIENDA Y CRÉDITO PÚBLICO,


MAURICIO CÁRDENAS SANTAMARÍA

EL MINISTRO DE TRANSPORTE,


GERMÁN CARDONA GUTIÉRREZ

EL DIRECTOR DEL DEPARTAMENTO NACIONAL DE PLANEACIÓN,


LUIS FERNANDO MEJÍA ALZATE